

**Администрация Костомукшского
городского округа**

ПОСТАНОВЛЕНИЕ

**от 25 августа 2015г. № 974
г. Костомукша**

Об отказе в предоставлении разрешения на отклонение от предельных параметров разрешенного строительства объекта капитального строительства

В соответствии со статьей 40 Градостроительного кодекса Российской Федерации, статьей 18 Правил землепользования и застройки Костомукшского городского округа, утвержденных Решением Совета Костомукшского городского округа II созыва XIX заседания от 28 марта 2013 года № 198-СО «Об утверждении правил землепользования и застройки Костомукшского городского округа», итоговым документом публичных слушаний от 19 августа 2015 года, на основании заявления Айсина А.А. (вх. № 1/1053 от 30.06.2015 г.), администрация Костомукшского городского округа

ПОСТАНОВЛЯЕТ:

1. Отказать в предоставлении Айсину Анвару Алиевичу разрешения на отклонение от предельных параметров разрешенного строительства объекта капитального строительства (ул. Брусничная, д. 21 «А») на земельном участке с кадастровым номером 10:04:0010104:250, расположенном в Республике Карелия, г. Костомукша, ул. Брусничная, д. 21 (уч. № 17 по генплану застройки), в части уменьшения минимального отступа от границ земельного участка, за пределами которого запрещено строительство зданий и сооружений (схема прилагается).

2. Данное постановление разместить на официальном сайте Костомукшского городского округа (www.kostomuksha-city.ru) и опубликовать в газете «Новости Костомукши».

И.о. главы администрации

П.Г. Зелинский

Согласовано:

УГиЗ –

Юр. отдел –

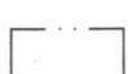



В.Ф. Степанушко-

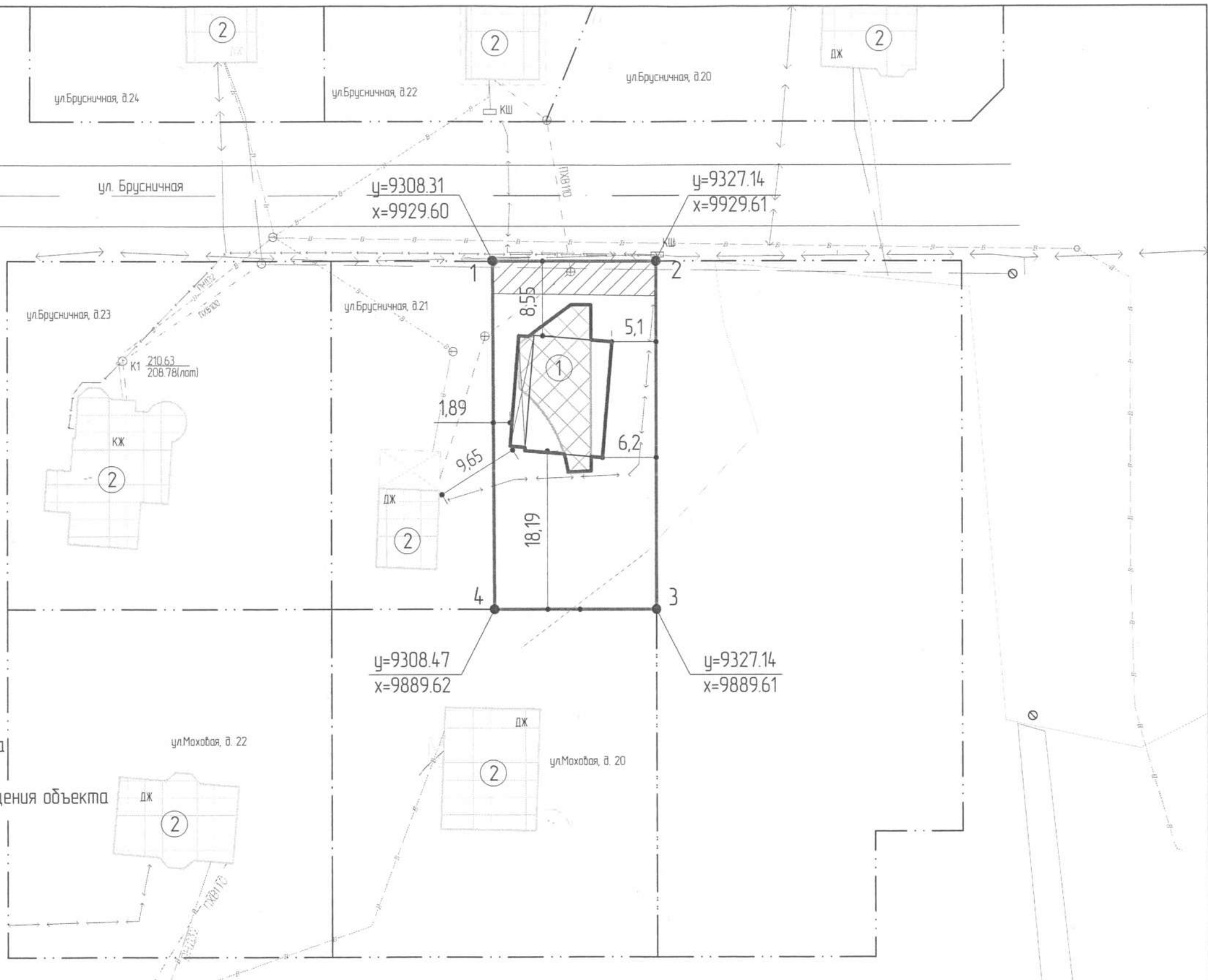
Площадь земельного участка
0,075 га

Экспликация

- ① - место допустимого размещения объекта
- ② - индивидуальный жилой дом

Условные обозначения

-  Границы земельного участка
-  Зона допустимого размещения объектов
-  Границы соседних участков
-  минимальные отступы от границ земельного участка
-  Объект капитального строительства
-  Измененная зона допустимого размещения объекта
-  Зона, обремененная сервитутом



R	U	1	0	3	0	2	0	0	0	—	5	7	7
Объект: "Земельный участок с кадастровым номером 10-04-0010104-250, расположенный по адресу: Республика Карелия, г. Костомукша, ул. Брусничная, д. 21 (уч. №17 по генплану застройки)"											Дата	№заявки	Масштаб
Заказчик: Айсин Анвар Алиевич													M 1:500
Нач.УГиЗ	П.Н. Вачевских				Чертеж схемы отклонения от предельных параметров разрешенного строительства		Управление градостроительства и землепользования						