




Документация на подготовку проекта планировки территории и проекта межевания Город Костомукша, Костомукшский муниципальный округ, Республика Карелия, Российская Федерация, земельный участок с кадастровым номером 10:04:0010212:1.

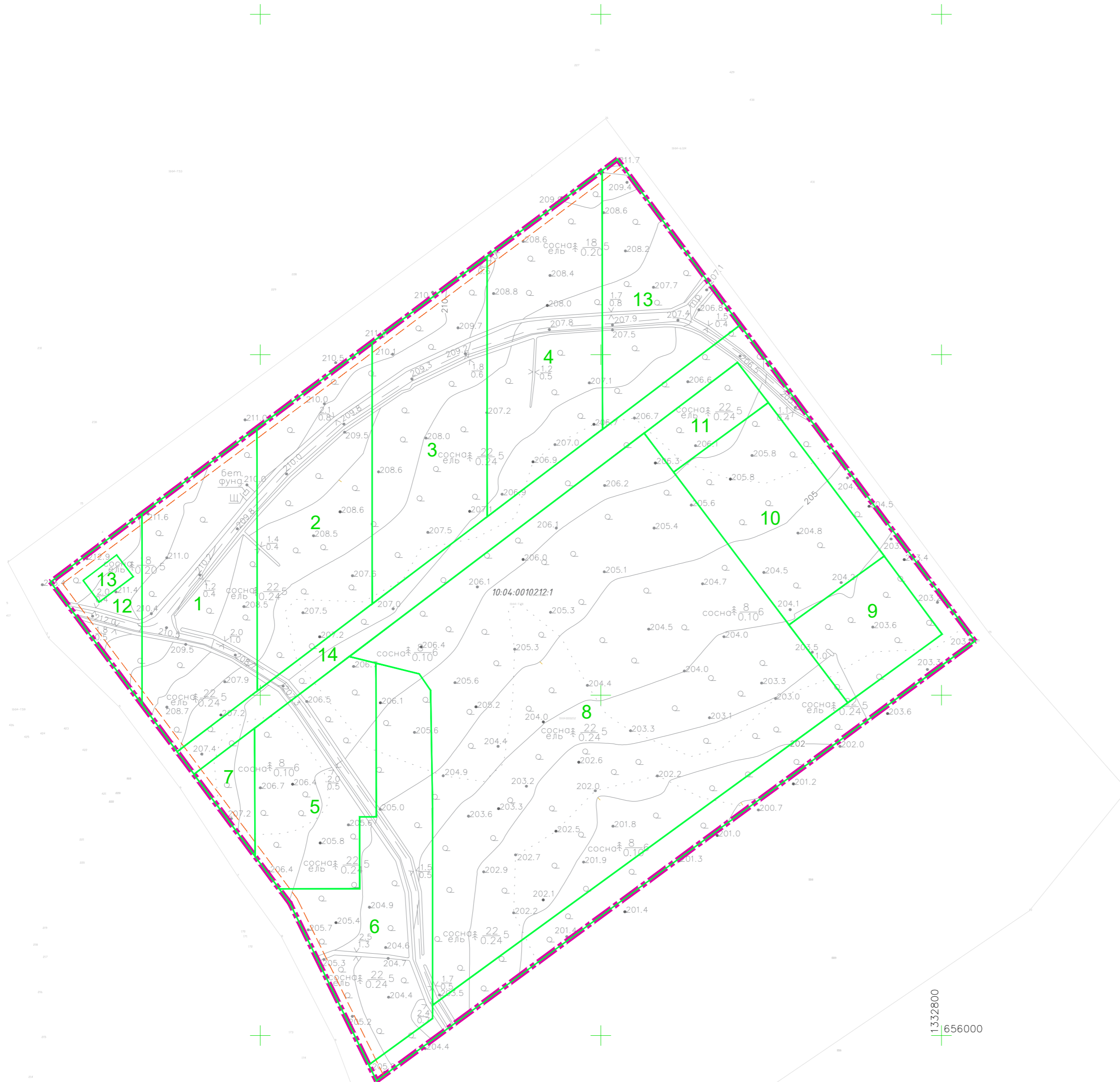
Чертеж межевания территории
1:2000

УСЛОВНЫЕ ОБОЗНАЧЕНИЯ:

Границы:




-  Граница проектирования
-  Границы образуемых земельных участков
-  Линии отступа от красных линий в целях определения места допустимого размещения зданий, строений и сооружений
- 5 Условный номер образуемых земельных участков

1332200
656400



1 участка

1332800
656000

Раздел 3 «Основная часть проекта планировки территории. Графическая часть»					
Документация на подготовку проекта планировки территории и проекта межевания Город Костомукша, Костомукшский муниципальный округ, Республика Карелия, Российская Федерация, земельный участок с кадастровым номером 10:04:0010212:1.					
Изм.	Неуч.	Лист	Недок.	Подпись	Дата
Ген.директор	Миронова М. Е.				
Рук.проекта	Мажитова Р.Р.				
Архитектор	Мажитова Р.Р.				
ОСНОВНАЯ ЧАСТЬ				Стадия	Лист
				ПМТ	1
				Листов	1
Чертеж межевания территории 1:2000				