








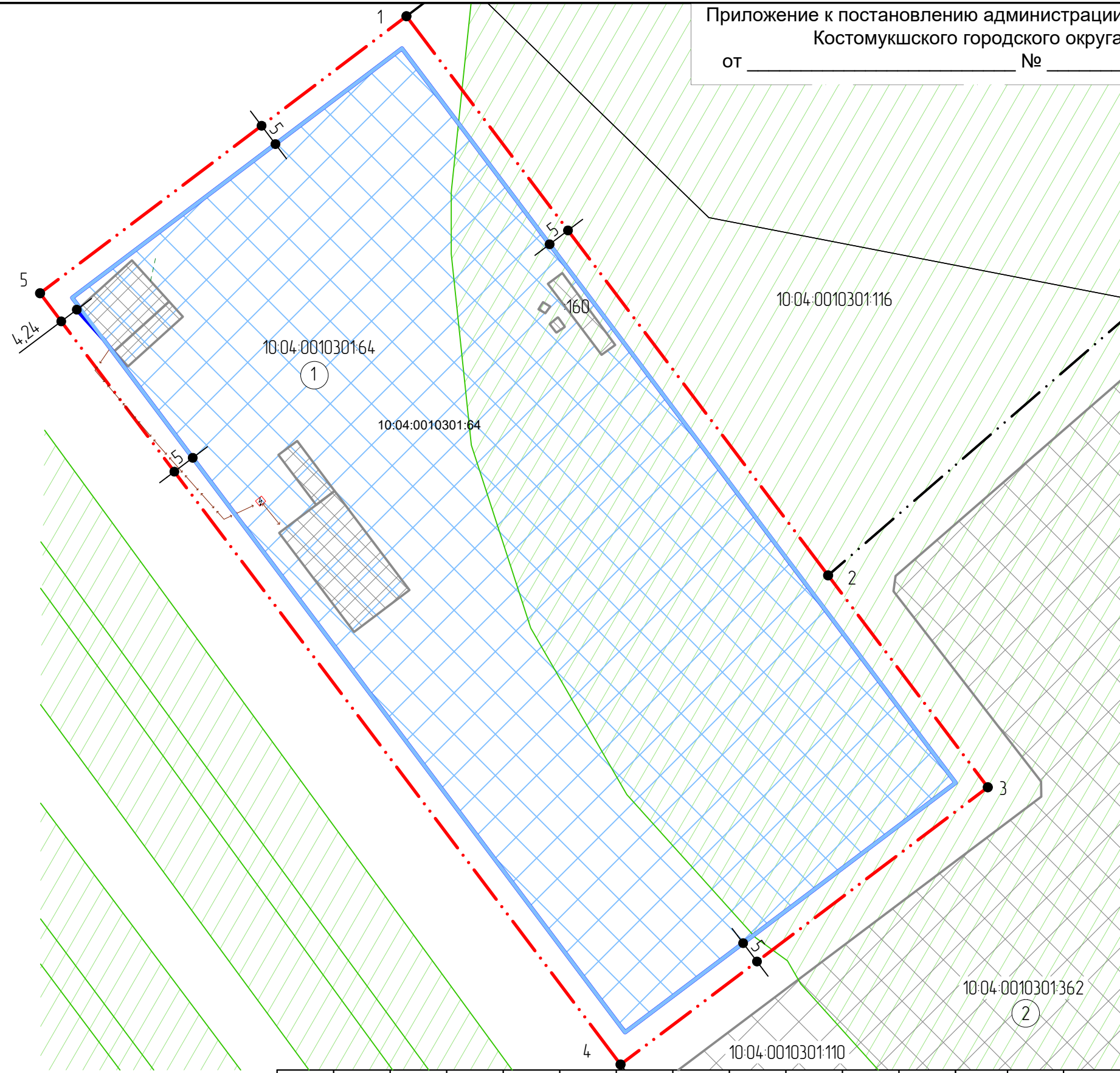
Площадь земельного участка  
21000 кв.м.

Экспликация:

- ① - Зона допустимого размещения объектов
- ② - Объект капитального строительства

Условные обозначения:

-  - границы земельного участка
-  - зона допустимого размещения объектов
-  - границы земельных участков
-  - минимальные отступы от границ земельного участка
-  - объект капитального строительства
-  - зона с особыми условиями использования территории
-  - зона запрашиваемого отклонения



				Объект: ЗУ с кад. номером 10-04-0010301-64, расп. по адресу: "Республика Карелия, г. Костомукша. Земельный участок расположен в юго-западной части кадастрового квартала 10-04-01 03 01."			
Должность	Фамилия	Подп.	Дата	Заказчик:	Дата	№ заявки	Масштаб
				Ганченко Александр Дмитриевич	31.01.24	62	1:1000
Нач.УГиЗ	Т.В. Лукконен			Схема отклонения от предельных параметров разрешенного строительства, реконструкции объектов капитального строительства		Управление градостроительства и землепользования	
Вед. спец.	Е.А. Притчиева						