



РЕСПУБЛИКА КАРЕЛИЯ

**Администрация Костомукшского  
городского округа**

**ПРОЕКТ ПОСТАНОВЛЕНИЯ**

от ..... 2020 г. № .....

О предоставлении (об отказе в предоставлении) разрешения на отклонение от предельных параметров разрешённого строительства, реконструкции объекта капитального строительства

В соответствии со статьями 5.1, 40 Градостроительного кодекса Российской Федерации, статьей 18 Правил землепользования и застройки Костомукшского городского округа, утвержденных Решением Совета Костомукшского городского округа от 28 марта 2013 года № 198-СО «Об утверждении правил землепользования и застройки Костомукшского городского округа», на основании заключения о результатах публичных слушаний от 29 января 2020 года, администрация Костомукшского городского округа

**ПОСТАНОВЛЯЕТ:**

1. Предоставить (отказать в предоставлении) **Кузнецову Вадиму Андреевичу** разрешение (указывается порядковый номер разрешения/решения об отказе) на отклонение от предельных параметров разрешенного строительства, реконструкции объектов капитального строительства на земельном участке с кадастровым номером 10:04:0010211:834, расположенном в Республике Карелия, Костомукшский городской округ, г. Костомукша, ул. Звездная (приложение №1).

2. Управлению делами администрации Костомукшского городского округа обеспечить опубликование настоящего постановления с приложением в газете «Новости Костомукши» и (или) Сборнике муниципальных правовых актов Костомукшского городского округа.

3. Управлению градостроительства и землепользования администрации Костомукшского городского округа обеспечить размещение настоящего постановления с приложением на официальном сайте органов местного самоуправления Костомукшского городского округа Республики Карелия Республики Карелия ([www.kostomuksha-city.ru](http://www.kostomuksha-city.ru)) в разделе: «Деятельность», «Градостроительная деятельность», «Градостроительное зонирование», «Разрешение на отклонение от предельных параметров разрешенного строительства, реконструкции объектов капитального строительства на земельном участке с кадастровым номером 10:04:0010211:834, ул. Звездная».







4. Постановление вступает в силу со дня его официального опубликования.

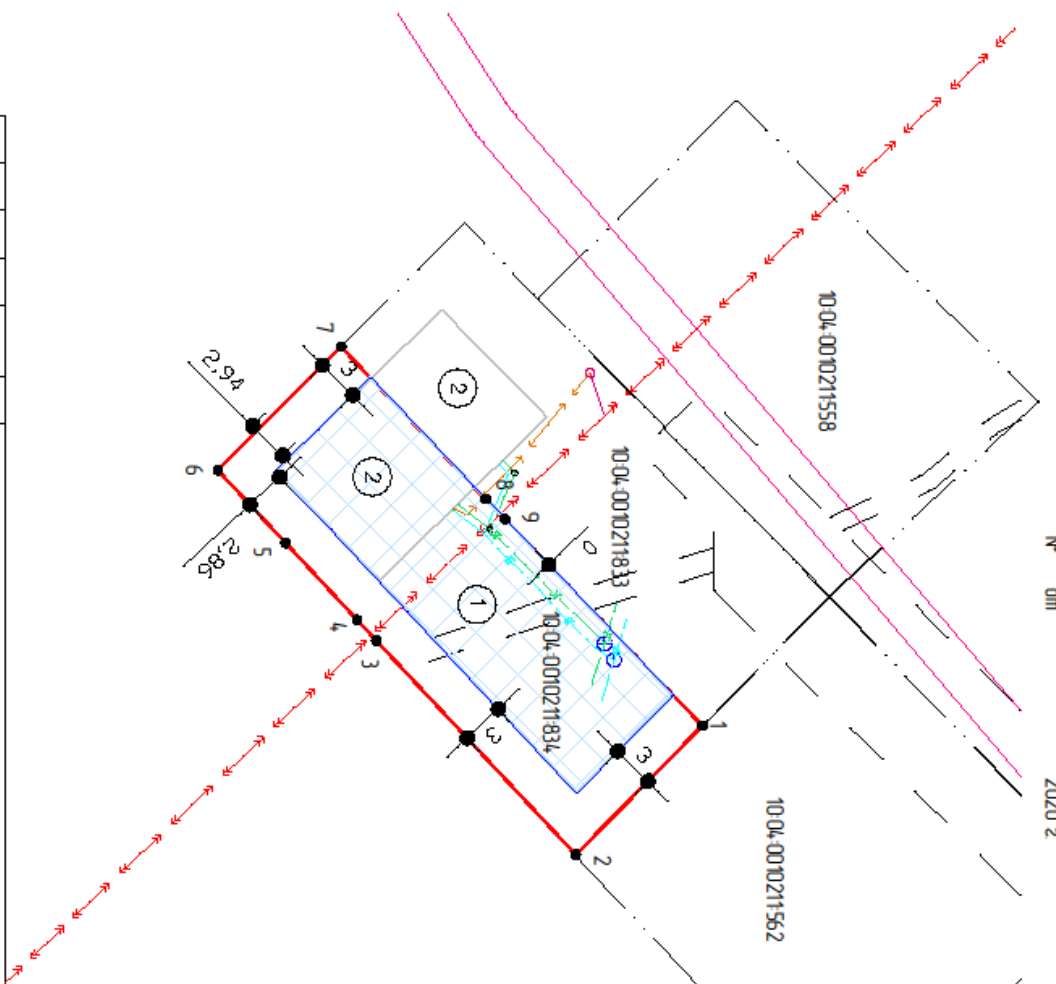
Глава Костомукшского городского округа

А.В. Бендикова

Площадь земельного участка  
440 кв. м

- Экспликация**
- ① – зона допустимого размещения объекта
  - ② – объект капитального строительства (включенный в Единый госреестр недвижимости)

- Условные обозначения**
-  Границы земельного участка
  -  Измененные границы зоны допустимого размещения объекта
  -  Объекты строительства
  -  Границы соседних участков
  -  Минимальные отступы от границ земельного участка
  -  Зона допустимого размещения объекта



Приложение № 1 к постановлению администрации Костомукшского городского округа № от ..... 2020 г.

Объект: земельный участок с кадастровым номером 10:04:0010211834, расположенный в Республике Карелия, с кадастровым номером 10:04:0010211834, расположенный в		Дата записи		№ записи		Масштаб	
Республике Карелия, с кадастровым номером 10:04:0010211834, расположенный в		Дата		№ записи		1:1000	
Длина	Ширина	Площадь	Дата				
Имя	Фамилия И.О.	Подпись	Дата				
Исполнитель: И.В. Дубинин				Уч.ОЗ			
Заказчик: А.С. Москальков				администрация Костомукшского городского округа			
Дата: 09.01.2020							
Подпись: 09.01.2020							
Объект: земельный участок с кадастровым номером 10:04:0010211834, расположенный в							
Республике Карелия, с кадастровым номером 10:04:0010211834, расположенный в							
Республике Карелия, с кадастровым номером 10:04:0010211834, расположенный в							
Республике Карелия, с кадастровым номером 10:04:0010211834, расположенный в							