

СБОРНИК



МУНИЦИПАЛЬНЫХ ПРАВОВЫХ АКТОВ КОСТОМУКШСКОГО ГОРОДСКОГО ОКРУГА

Пятница, 6 марта 2020 года № 9 (209)

**РОССИЙСКАЯ ФЕДЕРАЦИЯ
РЕСПУБЛИКА КАРЕЛИЯ
СОВЕТ КОСТОМУКШСКОГО ГОРОДСКОГО ОКРУГА
III созыва LIV заседание
РЕШЕНИЕ
от 27 февраля 2020 года № 442-СО/III
г. Костомукша**

О назначении на должность председателя контрольно-счетного органа муниципального образования «Костомукшский городской округ»

На основании Федерального закона от 06 октября 2003 года № 131-ФЗ «Об общих принципах организации местного самоуправления в Российской Федерации», Федерального закона от 07 февраля 2011 года № 6-ФЗ «Об общих принципах организации и деятельности контрольно-счетных органов субъектов Российской Федерации и муниципальных образований», в соответствии с пунктом 39 статьи 26 Устава муниципального образования «Костомукшский городской округ», Решением Совета Костомукшского городского округа от 28 февраля 2017 года № 65-СО/III «Об утверждении Положения о контрольно-счетном органе муниципального образования «Костомукшский городской округ», Совет Костомукшского городского округа

РЕШИЛ:

1. Назначить Шадрину Ольгу Юрьевну на должность председателя контрольно-счетного органа муниципального образования «Костомукшский городской округ» с 03 марта 2020 года сроком на 5 (пять) лет.

2. Настоящее решение вступает в силу с 27 февраля 2020 года.

Председатель Совета Костомукшского городского округа Сахнов В.Н.

**РОССИЙСКАЯ ФЕДЕРАЦИЯ
РЕСПУБЛИКА КАРЕЛИЯ
СОВЕТ КОСТОМУКШСКОГО ГОРОДСКОГО ОКРУГА
III СОЗЫВА LIV заседание
РЕШЕНИЕ
от 27 февраля 2020 года № 443-СО/III
г. Костомукша**

О внесении изменений в решение Совета Костомукшского городского округа от 17 марта 2011 года № 638-СО «Об утверждении Порядка назначения, перерасчёта и выплаты ежемесячной доплаты к трудовой пенсии лицам, замещающим должности муниципальной службы в органах местного самоуправления Костомукшского городского округа»

На основании части 4.1 статьи 11 Закона Республики Карелия «О муниципальной службе в Республике Карелия» от 24 июля 2007 года № 1107-ЗРК и статьи 38 Устава муниципального образования «Костомукшский городской округ», Совет Костомукшского городского округа

РЕШИЛ:

1. Внести в решение Совета Костомукшского городского округа от 17 марта 2011 года № 638-СО «Об утверждении Порядка назначения, перерасчёта и выплаты ежемесячной доплаты к трудовой пенсии лицам, замещающим должности муниципальной службы в органах местного самоуправления Костомукшского городского округа» следующие изменения:

1.1. Абзац 1 пункта 10 Приложения № 1 изложить в следующей редакции: «Ежемесячная доплата к пенсии устанавливается и выплачивается со дня принятия соответствующим органом местного самоуправления распоряжения. Лицо, получающее ежемесячную доплату к страховой пенсии, обязано в пятидневный срок сообщить о наступлении обстоятельств, влекущих прекращение, приостановление или возобновление выплаты доплаты к страховой пенсии в письменной форме в орган местного самоуправления».

1.2. Абзац 3 пункта 10 Приложения № 1 изло-

жить в следующей редакции: «Лицам, имеющим одновременно право на ежемесячную доплату в соответствии с настоящим Порядком и Уставом муниципального образования, ежемесячную доплату к страховой пенсии по старости, устанавливаемую в соответствии с Законом Республики Карелия от 10 января 1997 года № 167-ЗРК «О государственной службе Республики Карелия» (далее - Закон Республики Карелия «О государственной службе Республики Карелия»), ежемесячную доплату к страховой пенсии по старости (инвалидности), устанавливаемую в соответствии с Законом Республики Карелия от 4 марта 2005 года № 857-ЗРК «О некоторых вопросах государственной гражданской службы и правового положения лиц, замещающих государственные должности», пенсию за выслугу лет, ежемесячное пожизненное содержание, ежемесячную доплату к пенсии (ежемесячному пожизненному содержанию) или дополнительное (пожизненное) ежемесячное материальное обеспечение, назначаемые и финансируемые за счет средств федерального бюджета в соответствии с федеральными законами, актами Президента Российской Федерации и Правительства Российской Федерации, а также на пенсию за выслугу лет (ежемесячную доплату к пенсии, иные выплаты), устанавливаемую в соответствии с законодательством иных субъектов Российской Федерации или актами органов местного самоуправления в связи с замещением государственных должностей субъектов Российской Федерации или муниципальных должностей либо в связи с прохождением государственной гражданской службы субъектов Российской Федерации или муниципальной службы, назначается ежемесячная доплата в соответствии с настоящим Порядком и уставом муниципального образования или одна из иных указанных выплат по их выбору».

2. Настоящее решение вступает в силу со дня официального опубликования.

Председатель Совета Костомукшского городского округа В.Н. Сахнов
И.о. главы Костомукшского городского округа С.Н. Новгородов

**РОССИЙСКАЯ ФЕДЕРАЦИЯ
РЕСПУБЛИКА КАРЕЛИЯ
СОВЕТ КОСТОМУКШСКОГО ГОРОДСКОГО ОКРУГА
III СОЗЫВА LIV заседание
РЕШЕНИЕ
от 27 февраля 2020 года № 444-СО/III
г. Костомукша**

О внесении изменений в решение Совета Костомукшского городского округа от 21 апреля 2011 года № 655-СО «Об утверждении Порядка установления и выплаты ежемесячной доплаты к трудовой пенсии лицам, замещавшим должности в местных органах государственной власти и управления, органах местного самоуправления Костомукшского городского округа до 01 января 1997 года и проживающими на территории Республики Карелия»

На основании части 4.1. статьи 11 Закона Республики Карелия «О муниципальной службе в Республике Карелия» от 24 июля 2007 года № 1107-ЗРК и статьи 38 Устава муниципального образования «Костомукшский городской округ», Совет Костомукшского городского округа

РЕШИЛ:

1. Внести в решение Совета Костомукшского городского округа от 21 апреля 2011 года № 655-СО «Об утверждении Порядка установления и выплаты ежемесячной доплаты к трудовой пенсии лицам, замещавшим должности в местных органах государственной власти и управления, органах местного самоуправления Костомукшского городского округа до 01 января 1997 года и проживающими на территории Республики Карелия» следующие изменения:

1.1. Абзац 1 пункта 9 Приложения № 1 изложить в следующей редакции:

«Ежемесячная доплата к пенсии устанавливается и выплачивается со дня принятия соответствующим органом местного самоуправления распоряжения. Лицо, получающее ежемесячную доплату к пенсии, обязано в пятидневный срок сообщить о наступлении обстоятельств, влекущих прекращение, приостановление или возобновление выплаты доплаты к пенсии в письменной форме в орган местного самоуправления».

1.2. Абзац 3 пункта 9 Приложения № 1 изложить в следующей редакции:

«Лицам, имеющим одновременно право на ежемесячную доплату в соответствии с настоящим Порядком и уставом муниципального образования, ежемесячную доплату к страховой пенсии по старости, устанавливаемую в соответствии с Законом Республики Карелия от 10 января 1997 года № 167-ЗРК «О государственной службе Республики

Карелия» (далее - Закон Республики Карелия «О государственной службе Республики Карелия»), ежемесячную доплату к страховой пенсии по старости (инвалидности), устанавливаемую в соответствии с Законом Республики Карелия от 4 марта 2005 года № 857-ЗРК «О некоторых вопросах государственной гражданской службы и правового положения лиц, замещающих государственные должности», пенсию за выслугу лет, ежемесячное пожизненное содержание, ежемесячную доплату к пенсии (ежемесячному пожизненному содержанию) или дополнительное (пожизненное) ежемесячное материальное обеспечение, назначаемые и финансируемые за счет средств федерального бюджета в соответствии с федеральными законами, актами Президента Российской Федерации и Правительства Российской Федерации, а также на пенсию за выслугу лет (ежемесячную доплату к пенсии, иные выплаты), устанавливаемую в соответствии с законодательством иных субъектов Российской Федерации или актами органов местного самоуправления в связи с замещением государственных должностей субъектов Российской Федерации или муниципальных должностей либо в связи с прохождением государственной гражданской службы субъектов Российской Федерации или муниципальной службы, назначается ежемесячная доплата в соответствии с настоящим Порядком и уставом муниципального образования или одна из иных указанных выплат по их выбору».

2. Настоящее решение вступает в силу со дня официального опубликования.

Председатель Совета Костомукшского городского округа В.Н. Сахнов
И.о. главы Костомукшского городского округа С.Н. Новгородов

РОССИЙСКАЯ ФЕДЕРАЦИЯ
РЕСПУБЛИКА КАРЕЛИЯ
СОВЕТ КОСТОМУКШСКОГО ГОРОДСКОГО ОКРУГА
III созыва LIV заседание
РЕШЕНИЕ
от 27 февраля 2020 года № 445-СО/III
г. Костомукша

О внесении изменений и дополнений в «Правила землепользования и застройки Костомукшского городского округа»

В соответствии со статьями 31, 32, 33 Градостроительного кодекса Российской Федерации от 29 декабря 2004 года № 190-ФЗ, пунктом 26 части 1 статьи 16 Федерального закона от 06 октября 2003 года № 131-ФЗ «Об общих принципах организации местного самоуправления в Российской Федерации», с учетом заключения о результатах

публичных слушаний от 10 января 2020 года по проекту о внесении изменений в «Правила землепользования и застройки Костомукшского городского округа», Совет Костомукшского городского округа

РЕШИЛ:

1. Внести следующие изменения и дополнения в «Правила землепользования и застройки Костомукшского городского округа», утвержденные решением Совета Костомукшского городского округа от 28 марта 2013 года № 198-СО «Об утверждении правил землепользования и застройки Костомукшского городского округа» (в редакции решений Совета Костомукшского городского округа от 29 мая 2014 года № 358-СО, от 21 января 2015 года № 420-СО, от 27 августа 2015 года № 497-СО, от 25 февраля 2016 года № 569-СО, от 27 октября 2016 года № 28-СО/III, от 30 марта 2017 года № 78-СО/III, от 28 сентября 2017 года № 130-СО/III, от 21 декабря 2017 года № 167-СО/III, от 29 марта 2018 года № 201-СО/III, от 30 августа 2018 года № 262-СО/III, от 22 ноября 2018 года № 294-СО/III, от 31 января 2019 года № 324-СО/III, от 25 апреля 2019 года № 350-СО/III, от 29 августа 2019 года № 383-СО/III):

1.1. В статье 25 на Карте градостроительного зонирования Костомукшского городского округа изменить часть территориальной зоны неиспользуемых природных территорий (НТ) на промышленно-коммунальную зону первого типа (П-1) для земельного участка с кадастровым номером 10:04:0010301:114, расположенного по адресу: Республика Карелия, г. Костомукша, ш. Горняков (приложение № 1).

1.2. В статье 25 на Карте градостроительного зонирования в части территории населенного пункта г. Костомукша изменить часть территориальной зоны застройки индивидуальными и блокированными жилыми домами (Ж-4) на подзону застройки индивидуальными и блокированными жилыми домами (Ж-4.1) для земельного участка с кадастровым номером 10:04:0010217:60, расположенного по адресу: Республика Карелия, г. Костомукша, 1-ый Финский пер., д. 14 (приложение № 2).

1.3. В статье 25 на Карте градостроительного зонирования Костомукшского городского округа изменить часть территориальной зоны неиспользуемых природных территорий (НТ) на территориальную зону садоводств и дачных участков (СД) для территории садоводческого товарищества «Нюк» расположенного в пределах границы кадастрового квартала 10:04:0026802 (приложение № 3).

1.4. В статье 25 на Карте градостроительного зонирования в части территории населенного пункта г. Костомукша изменить часть территориальной зоны транспортной инфраструктуры (Т-2) для ул. Возрождения, расположенной в г. Косто-

мушка (приложение № 4).

1.5. В статье 25 на Карте градостроительного зонирования в части территории населенного пункта г. Костомукша изменить часть территориальной зоны лесопарков, лесов и активного отдыха (Р-2), расположенной вдоль ул. Строителей и оз. Контотки (приложение № 5).

1.6. В статье 27 на Карте зон с особыми условиями использования территории Костомукшского городского округа отобразить охранную зону волоконно-оптической линии связи, расположенную от пос. Калевала Калевальского муниципального района до д. Вокнаволок Костомукшского городского округа, имеющей реестровый номер 10:00-6.315 (применительно для территории Костомукшского городского округа).

1.7. В статье 27 на Карте зон с особыми условиями использования территории Костомукшского городского округа отобразить охранную зону инженерных коммуникаций Л-1-4, расположенной вдоль Ледозерского шоссе и ул. Приграничная, имеющей реестровый номер 10:04-6.111.

2. Администрации Костомукшского городского округа обеспечить:

2.1. Направление настоящего решения в порядке межведомственного информационного взаимодействия в филиал ФГБУ «Федеральная кадастровая палата Федеральной службы государственной регистрации, кадастра и картографии» по Республике Карелия.

2.2. Размещение настоящего решения в Федеральной государственной информационной системе территориального планирования (<http://fgis.economy.gov.ru>).

2.3. Подготовку документов, необходимых для внесения в Единый государственный реестр недвижимости сведений о границах, устанавливаемых (изменяемых) территориальных зон, в порядке, предусмотренном Федеральным законом от 13 июля 2015 года № 218-ФЗ «О государственной регистрации недвижимости» в срок не позднее 120 календарных дней со дня вступления в силу настоящего решения.

3. Настоящее решение вступает в силу со дня его официального опубликования.

Председатель Совета Костомукшского городского округа В.Н. Сахнов
И.о. главы Костомукшского городского округа С.Н. Новгородов

Приложение № 1 к решению Совета Костомукшского городского округа от 27 февраля 2020 года № 445-СО/III

ОПИСАНИЕ МЕСТОПОЛОЖЕНИЯ ГРАНИЦ		
по описанию местоположения границ промышленно-коммунальной зоны первого типа (П-1)		
(наименование объекта, местоположение границ которого описано (далее - объект))		
Раздел 1		
Сведения об объекте		
№	Характеристики объекта	Описание характеристик
1	2	3
1.	Местоположение объекта	Республика Карелия, город Костомукша
2.	Площадь объекта +/- величина погрешности определения площади (Р +/- Дельта Р)	79191 +/- 493 м ²
3.	Иные характеристики объекта	-

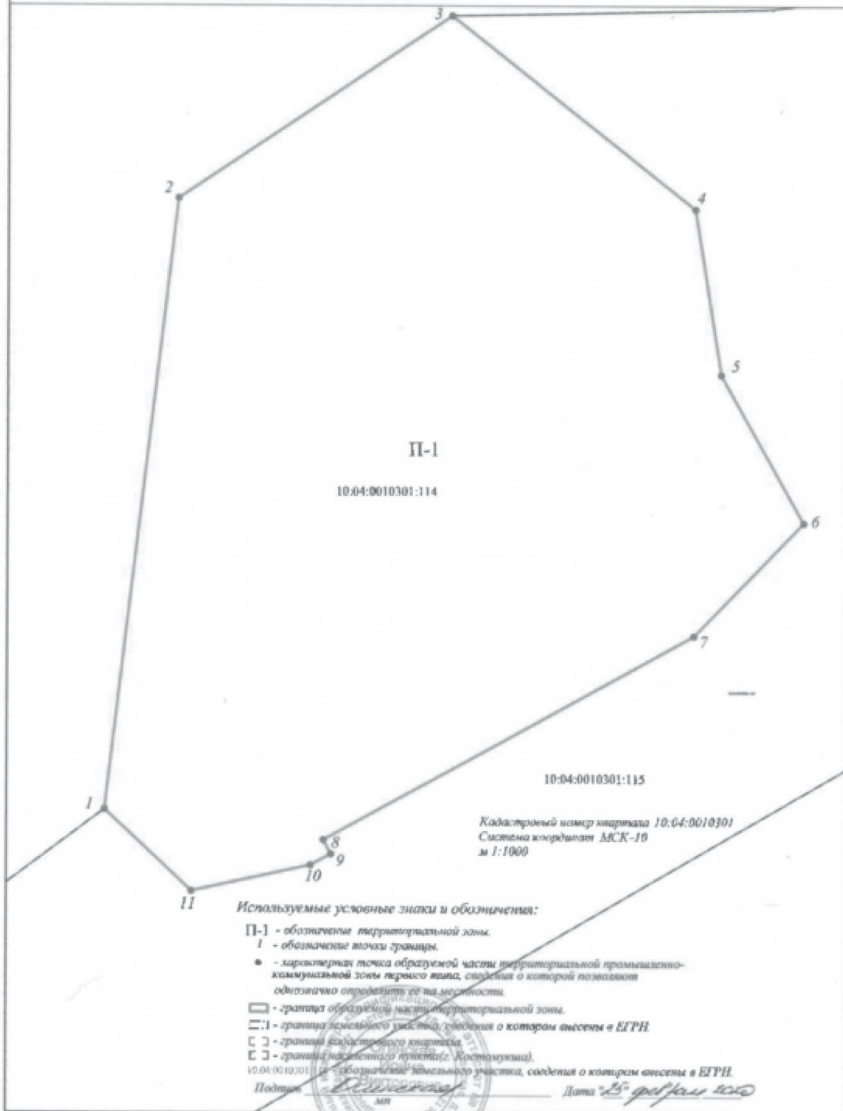
Раздел 2					
Сведения о местоположении границ объекта					
1. Система координат мск10 (зона 1)					
2. Сведения о характерных точках границ объекта					
Обозначение характерных точек границ	Координаты, м		Метод определения координат характерной точки	Средняя квадратическая погрешность положения характерной точки (Mf), м	Описание обозначения точки на местности (при наличии)
	X	Y			
1	2	3	4	5	6
-	-	-	-	-	
3. Сведения о характерных точках части (частей) границы объекта					
Обозначение характерных точек части границы	Координаты, м		Метод определения координат характерной точки	Средняя квадратическая погрешность положения характерной точки (Mf), м	Описание обозначения точки на местности (при наличии)
	X	Y			
1	2	3	4	5	6
Часть 1					
н1	658747.91	1336525.87	Метод спутниковых геодезических измерений	0.1	-
н2	659024.15	1336558.45	Метод спутниковых геодезических измерений	0.1	-
н3	659106.83	1336681.78	Метод спутниковых геодезических измерений	0.1	-
н4	659019.65	1336791.92	Метод спутниковых геодезических измерений	0.1	-
н5	658944.95	1336803.83	Метод спутниковых геодезических измерений	0.1	-
н6	658878.18	1336841.25	Метод спутниковых геодезических измерений	0.1	-
н7	658826.97	1336791.87	Метод спутниковых геодезических измерений	0.1	-
н8	658734.46	1336624.81	Метод спутниковых геодезических измерений	0.1	-

ОПИСАНИЕ МЕСТОПОЛОЖЕНИЯ ГРАНИЦ

части территориальной промышленно-коммунальной зоны первого типа (П-1)

(наименование объекта)

ПЛАН ГРАНИЦ ОБЪЕКТА



Текстовое описание местоположения границ населенных пунктов, территориальных зон, особо охраняемых природных территорий, зон с особыми условиями использования территорий		
Прохождение границы		Описание прохождения границы
от точки	до точки	
1	2	3
н1	н2	-
н2	н3	-
н3	н4	-
н4	н5	-
н5	н6	-
н6	н7	-
н7	н8	-
н8	н9	-
н9	н10	-
н10	н11	-
н11	н1	-

*Приложение № 2 к решению Совета Костомукшского городского округа
от 27 февраля 2020 года № 445-СО/III*

ОПИСАНИЕ МЕСТОПОЛОЖЕНИЯ ГРАНИЦ		
по описанию местоположения границ территориальной подзоны застройки индивидуальными и блокированными жилыми домами (Ж-4.1)		
<small>(наименование объекта, местоположение границ которого описано (далее - объект))</small>		
Раздел 1		
Сведения об объекте		
№ п/п	Характеристики объекта	Описание характеристик
1	2	3
1.	Местоположение объекта	Республика Карелия, город Костомукша
2.	Площадь объекта +/- величина погрешности определения площади (Р +/- Дельта Р)	970 +/- 1 м ²
3.	Иные характеристики объекта	-

Раздел 2					
Сведения о местоположении границ объекта					
1. Система координат мск10 (зона 1)					
2. Сведения о характерных точках границ объекта					
Обозначение характерных точек границ	Координаты, м		Метод определения координат характерной точки	Средняя квадратическая погрешность положения характерной точки (Мп), м	Описание обозначения точки на местности (при наличии)
	X	Y			
1	2	3	4	5	6
-	-	-	-	-	
3. Сведения о характерных точках части (частей) границы объекта					
Обозначение характерных точек части границы	Координаты, м		Метод определения координат характерной точки	Средняя квадратическая погрешность положения характерной точки (Мп), м	Описание обозначения точки на местности (при наличии)
	X	Y			
1	2	3	4	5	6
Часть 1					
н1	656028.31	1332141.81	Метод спутниковых геодезических измерений	0.1	-
н2	656054.78	1332149.10	Метод спутниковых геодезических измерений	0.1	-
н3	656052.09	1332170.99	Метод спутниковых геодезических измерений	0.1	-
н4	656036.15	1332174.70	Метод спутниковых геодезических измерений	0.1	-
н5	656011.58	1332171.99	Метод спутниковых геодезических измерений	0.1	-
н1	656028.31	1332141.81	Метод спутниковых геодезических измерений	0.1	-

ОПИСАНИЕ МЕСТОПОЛОЖЕНИЯ ГРАНИЦ

части территориальной подзоны застройки индивидуальными и блокированными жилыми домами (Ж-4.1)

(визуальности объекта)

ПЛАН ГРАНИЦ ОБЪЕКТА



Кадастровый номер квартиры 10:04:0010217
Система координат МСК-10
м 1:1000

Используемые условные знаки и обозначения:

Ж-4.1 - обозначение территориальной зоны.

I - обозначение точки границы.

- - характерная точка образуемой части территориальной подзоны застройки индивидуальными и блокированными жилыми домами, сведения о которой позволяют однозначно определить ее на местности.

□ - граница образуемой части территориальной зоны.

□ - граница земельного участка, сведения о котором внесены в ЕГРН.


□ - граница кадастрового квартала.

□ - граница населенного пункта (г. Костомужа).

10:04:0010217:115 - обозначение земельного участка, сведения о котором внесены в ЕГРН.

Подпись

Дата "15" февраля



Текстовое описание местоположения границ населенных пунктов, территориальных зон, особо охраняемых природных территорий, зон с особыми условиями использования территорий		
Прохождение границы		Описание прохождения границы
от точки	до точки	
1	2	3
н1	н2	-
н2	н3	-
н3	н4	-
н4	н5	-
н5	н1	-

Приложение № 3 к решению Совета Костомукшского городского округа от 27 февраля 2020 года № 445-СО/III

ОПИСАНИЕ МЕСТОПОЛОЖЕНИЯ ГРАНИЦ		
по описанию местоположения границ части территориальной зоны садоводств и дачных участков (СД)		
(наименование объекта, местоположение границ которого описано (далее - объект))		
Раздел 1		
Сведения об объекте		
№ п/п	Характеристики объекта	Описание характеристик
1	2	3
1.	Местоположение объекта	Республика Карелия, город Костомукша
2.	Площадь объекта +/- величина погрешности определения площади (Р +/- Дельта Р)	75821 +/- 1 м ²
3.	Иные характеристики объекта	-

Раздел 2					
Сведения о местоположении границ объекта					
1. Система координат мск10 (зона 1)					
2. Сведения о характерных точках границ объекта					
Обозначение характерных точек границ	Координаты, м		Метод определения координат характерной точки	Средняя квадратическая погрешность положения характерной точки (Мт), м	Описание обозначения точки на местности (при наличии)
	X	Y			
1	2	3	4	5	6
-	-	-	-	-	-
3. Сведения о характерных точках части (частей) границы объекта					
Обозначение характерных точек части границы	Координаты, м		Метод определения координат характерной точки	Средняя квадратическая погрешность положения характерной точки (Мт), м	Описание обозначения точки на местности (при наличии)
	X	Y			
1	2	3	4	5	6
Часть 1					
н1	637538.69	1366373.69	Метод спутниковых геодезических измерений	0.1	-
н2	637588.34	1366400.60	Метод спутниковых геодезических измерений	0.1	-
н3	637612.77	1366499.87	Метод спутниковых геодезических измерений	0.1	-
н4	637601.23	1366504.48	Метод спутниковых геодезических измерений	0.1	-
н5	637602.45	1366527.08	Метод спутниковых геодезических измерений	0.1	-
н6	637562.13	1366527.37	Метод спутниковых геодезических измерений	0.1	-
н7	637541.59	1366531.48	Метод спутниковых геодезических измерений	0.1	-
н8	637546.54	1366561.81	Метод спутниковых геодезических измерений	0.1	-

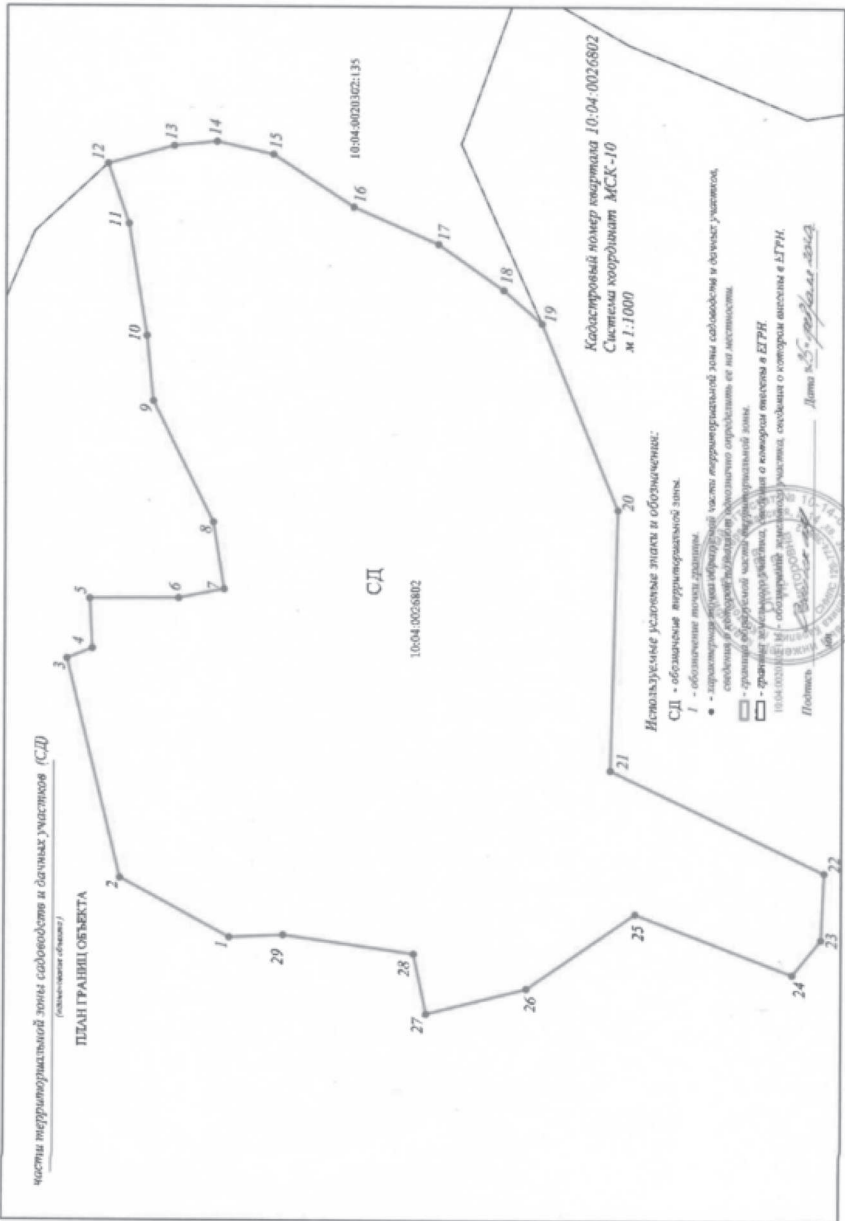
3. Сведения о характерных точках части (частей) границы объекта					
Обозначение характерных точек части границы	Координаты, м		Метод определения координат характерной точки	Средняя квадратическая погрешность положения характерной точки (Мт), м	Описание обозначения точки на местности (при наличии)
	X	Y			
1	2	3	4	5	6
н9	637574.08	1366616.60	Метод спутниковых геодезических измерений	0.1	-
н10	637577.10	1366646.18	Метод спутниковых геодезических измерений	0.1	-
н11	637585.41	1366697.05	Метод спутниковых геодезических измерений	0.1	-
н12	637594.96	1366724.21	Метод спутниковых геодезических измерений	0.1	-
н13	637564.97	1366732.38	Метод спутниковых геодезических измерений	0.1	-
н14	637545.64	1366734.37	Метод спутниковых геодезических измерений	0.1	-
н15	637519.99	1366728.59	Метод спутниковых геодезических измерений	0.1	-
н16	637483.44	1366704.88	Метод спутниковых геодезических измерений	0.1	-
н17	637444.92	1366688.20	Метод спутниковых геодезических измерений	0.1	-
н18	637415.24	1366667.47	Метод спутниковых геодезических измерений	0.1	-
н19	637397.77	1366652.32	Метод спутниковых геодезических измерений	0.1	-
н20	637362.99	1366567.93	Метод спутниковых геодезических измерений	0.1	-
н21	637365.93	1366449.80	Метод спутниковых геодезических измерений	0.1	-

3. Сведения о характерных точках части (частей) границы объекта					
Обозначение характерных точек части границы	Координаты, м		Метод определения координат характерной точки	Средняя квадратическая погрешность положения характерной точки (M), м	Описание обозначения точки на местности (при наличии)
	X	Y			
1	2	3	4	5	6
н22	637268.71	1366403.73	Метод спутниковых геодезических измерений	0.1	-
н23	637270.07	1366373.35	Метод спутниковых геодезических измерений	0.1	-
н24	637283.12	1366357.42	Метод спутниковых геодезических измерений	0.1	-
н25	637354.40	1366384.68	Метод спутниковых геодезических измерений	0.1	-
н26	637403.71	1366350.66	Метод спутниковых геодезических измерений	0.1	-
н27	637449.17	1366339.25	Метод спутниковых геодезических измерений	0.1	-
н28	637454.90	1366366.34	Метод спутниковых геодезических измерений	0.1	-
н29	637514.17	1366374.78	Метод спутниковых геодезических измерений	0.1	-
н1	637538.69	1366373.69	Метод спутниковых геодезических измерений	0.1	-

ОПИСАНИЕ МЕСТОПОЛОЖЕНИЯ ГРАНИЦ

части территориальной зоны садоводства и дачных участков (СД)
 (область объекта)

ПЛАН ГРАНИЦ ОБЪЕКТА



10:04:002:022:135

СД

10:04:002:6802

Кадастровый номер квартала 10:04:002:6802
 Система координат МСК-10
 м 1:1000

Используемые условные знаки и обозначения:

- СД - обозначение территориальной зоны.
- 1 - обозначение точки границы.
- - территория внутри образующей части территориальной зоны садоводства и дачных участков, сведения о которой в Едином государственном реестре недвижимости отсутствуют ее по местоположению.
- - граница образованной части территориальной зоны.
- - граница территории дачных, садоводств о координатных данных в ЕГРН.

10:04:002:6802
 Подпись: _____
 Дата: 05.03.2020



**Текстовое описание местоположения границ
населенных пунктов, территориальных зон, особо охраняемых природных
территорий, зон с особыми условиями использования территорий**

Прохождение границы		Описание прохождения границы
от точки	до точки	
1	2	3
н1	н2	-
н2	н3	-
н3	н4	-
н4	н5	-
н5	н6	-
н6	н7	-
н7	н8	-
н8	н9	-
н9	н10	-
н10	н11	-
н11	н12	-
н12	н13	-
н13	н14	-
н14	н15	-
н15	н16	-
н16	н17	-
н17	н18	-
н18	н19	-
н19	н20	-
н20	н21	-
н21	н22	-
н22	н23	-
н23	н24	-
н24	н25	-
н25	н26	-
н26	н27	-
н27	н28	-
н28	н29	-
н29	н1	-

*Приложение № 4 к решению Совета Костомукшского городского округа
от 27 февраля 2020 года № 445-СО/П*

ОПИСАНИЕ МЕСТОПОЛОЖЕНИЯ ГРАНИЦ		
по описанию местоположения границ зоны объектов транспортной инфраструктуры (Т-2)		
(наименование объекта, местоположение границ которого описано (далее - объект))		
Раздел 1		
Сведения об объекте		
№ п/п	Характеристики объекта	Описание характеристик
1	2	3
1.	Местоположение объекта	Республика Карелия, город Костомукша
2.	Площадь объекта +/- величина погрешности определения площади (Р +/- Дельта Р)	9599 +/- 1 м ²
3.	Иные характеристики объекта	-

Раздел 2					
Сведения о местоположении границ объекта					
1. Система координат мск10 (зона 1)					
2. Сведения о характерных точках границ объекта					
Обозначение характерных точек границ	Координаты, м		Метод определения координат характерной точки	Средняя квадратическая погрешность положения характерной точки (Мт), м	Описание обозначения точки на местности (при наличии)
	X	Y			
1	2	3	4	5	6
-	-	-	-	-	-
3. Сведения о характерных точках части (частей) границы объекта					
Обозначение характерных точек части границы	Координаты, м		Метод определения координат характерной точки	Средняя квадратическая погрешность положения характерной точки (Мт), м	Описание обозначения точки на местности (при наличии)
	X	Y			
1	2	3	4	5	6
Часть 1					
н1	653313.05	1329966.58	Метод спутниковых геодезических измерений	0.10	Закрепление отсутствует
н2	653317.05	1329984.94	Метод спутниковых геодезических измерений	0.10	Закрепление отсутствует
н3	653322.30	1330009.01	Метод спутниковых геодезических измерений	0.10	Закрепление отсутствует
н4	653328.19	1330036.02	Метод спутниковых геодезических измерений	0.10	Закрепление отсутствует
н5	653332.14	1330054.11	Метод спутниковых геодезических измерений	0.10	Закрепление отсутствует
н6	653332.33	1330167.25	Метод спутниковых геодезических измерений	0.10	Закрепление отсутствует
н7	653335.96	1330172.94	Метод спутниковых геодезических измерений	0.10	Закрепление отсутствует
н8	653335.96	1330174.02	Метод спутниковых геодезических измерений	0.10	Закрепление отсутствует

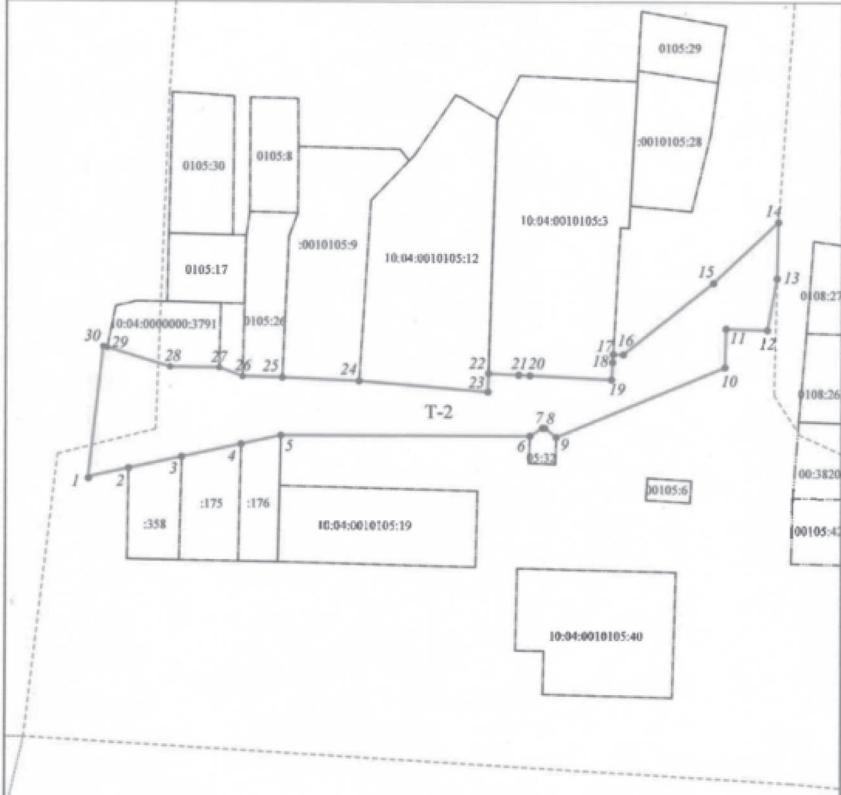
3. Сведения о характерных точках части (частей) границы объекта					
Обозначение характерных точек части границы	Координаты, м		Метод определения координат характерной точки	Средняя квадратическая погрешность положения характерной точки (Мт), м	Описание обозначения точки на местности (при наличии)
	X	Y			
1	2	3	4	5	6
н9	653331.83	1330179.25	Метод спутниковых геодезических измерений	0.10	Закрепление отсутствует
н10	653363.86	1330255.77	Метод спутниковых геодезических измерений	0.10	Закрепление отсутствует
н11	653381.39	1330256.24	Метод спутниковых геодезических измерений	0.10	Закрепление отсутствует
н12	653380.88	1330275.01	Метод спутниковых геодезических измерений	0.10	Закрепление отсутствует
н13	653404.26	1330279.36	Метод спутниковых геодезических измерений	0.10	Закрепление отсутствует
н14	653429.85	1330279.94	Метод спутниковых геодезических измерений	0.10	Закрепление отсутствует
н15	653402.04	1330250.44	Метод спутниковых геодезических измерений	0.10	Закрепление отсутствует
н16	653369.57	1330209.57	Метод спутниковых геодезических измерений	0.10	Закрепление отсутствует
н17	653369.65	1330204.99	Метод спутниковых геодезических измерений	0.10	Закрепление отсутствует
н18	653366.06	1330204.79	Метод спутниковых геодезических измерений	0.10	Закрепление отсутствует
н19	653358.17	1330204.27	Метод спутниковых геодезических измерений	0.10	Закрепление отсутствует
н20	653359.89	1330167.15	Метод спутниковых геодезических измерений	0.10	Закрепление отсутствует
н21	653360.13	1330162.11	Метод спутниковых геодезических измерений	0.10	Закрепление отсутствует

3. Сведения о характерных точках части (частей) границы объекта					
Обозначение характерных точек части границы	Координаты, м		Метод определения координат характерной точки	Средняя квадратическая погрешность положения характерной точки (M _t), м	Описание обозначения точки на местности (при наличии)
	X	Y			
1	2	3	4	5	6
н22	653360.75	1330148.42	Метод спутниковых геодезических измерений	0.10	Закрепление отсутствует
н23	653352.40	1330148.19	Метод спутниковых геодезических измерений	0.10	Закрепление отсутствует
н24	653357.11	1330089.57	Метод спутниковых геодезических измерений	0.10	Закрепление отсутствует
н25	653358.61	1330054.67	Метод спутниковых геодезических измерений	0.10	Закрепление отсутствует
н26	653359.12	1330036.57	Метод спутниковых геодезических измерений	0.10	Закрепление отсутствует
н27	653362.99	1330026.02	Метод спутниковых геодезических измерений	0.10	Закрепление отсутствует
н28	653363.24	1330003.68	Метод спутниковых геодезических измерений	0.10	Закрепление отсутствует
н29	653371.85	1329975.10	Метод спутниковых геодезических измерений	0.10	Закрепление отсутствует
н30	653372.40	1329973.29	Метод спутниковых геодезических измерений	0.10	Закрепление отсутствует
н1	653313.05	1329966.58	Метод спутниковых геодезических измерений	0.10	Закрепление отсутствует

ОПИСАНИЕ МЕСТОПОЛОЖЕНИЯ ГРАНИЦ

части территориальной зоны транспортной инфраструктуры (Т-2)
(наименование объекта)

ПЛАН ГРАНИЦ ОБЪЕКТА



Кадастровый номер квартала 10:04.0010105:
10:04:0010104
Система координат МСК-10
м 1:1000

Используемые условные знаки и обозначения:

Т-2 - обозначение территориальной зоны.

1 - обозначение точки границы.

- - характерная точка образуемой части территориальной зоны транспортной инфраструктуры, сведения о которой позволяют однозначно определить ее на местности.


□ - граница объектной части территориальной зоны.

□ - граница земельного участка, сведения о котором внесены в ЕГРН.

□ - граница кадастрового квартала.

10:04:0010105:001 - обозначение земельного участка, сведения о котором внесены в ЕГРН.

Подпись _____ Дата "25" февраля 2020г.



**Текстовое описание местоположения границ
 населенных пунктов, территориальных зон, особо охраняемых природных
 территорий, зон с особыми условиями использования территорий**

Прохождение границы		Описание прохождения границы
от точки	до точки	
1	2	3
н1	н2	-
н2	н3	-
н3	н4	-
н4	н5	-
н5	н6	-
н6	н7	-
н7	н8	-
н8	н9	-
н9	н10	-
н10	н11	-
н11	н12	-
н12	н13	-
н13	н14	-
н14	н15	-
н15	н16	-
н16	н17	-
н17	н18	-
н18	н19	-
н19	н20	-
н20	н21	-
н21	н22	-
н22	н23	-
н23	н24	-
н24	н25	-
н25	н26	-
н26	н27	-
н27	н28	-
н28	н29	-
н29	н30	-
н30	н1	-

*Приложение № 5 к решению Совета Костомукшского городского округа
от 27 февраля 2020 года № 445-СО/III*

ОПИСАНИЕ МЕСТОПОЛОЖЕНИЯ ГРАНИЦ		
по описанию местоположения границ части территориальной зоны лесопарков, лесов и активного отдыха (Р-2)		
<small>(наименование объекта, местоположение границ которого описано (далее - объект))</small>		
Раздел 1		
Сведения об объекте		
№ п/п	Характеристики объекта	Описание характеристик
1	2	3
1.	Местоположение объекта	Республика Карелия, город Костомукша
2.	Площадь объекта +/- величина погрешности определения площади (Р +/- Дельта Р)	70256 +/- 1 м ²
3.	Иные характеристики объекта	-

Раздел 2					
Сведения о местоположении границ объекта					
1. Система координат мск10 (зона 1)					
2. Сведения о характерных точках границ объекта					
Обозначение характерных точек границ	Координаты, м		Метод определения координат характерной точки	Средняя квадратическая погрешность положения характерной точки (Mf), м	Описание обозначения точки на местности (при наличии)
	X	Y			
1	2	3	4	5	6
-	-	-	-	-	
3. Сведения о характерных точках части (частей) границы объекта					
Обозначение характерных точек части границы	Координаты, м		Метод определения координат характерной точки	Средняя квадратическая погрешность положения характерной точки (Mf), м	Описание обозначения точки на местности (при наличии)
	X	Y			
1	2	3	4	5	6
Часть 1					
н1	653695.24	1328690.66	Метод спутниковых геодезических измерений	0.1	-
н2	653655.59	1328689.77	Метод спутниковых геодезических измерений	0.1	-
н3	653654.86	1328692.58	Метод спутниковых геодезических измерений	0.1	-
н4	653647.30	1328717.83	Метод спутниковых геодезических измерений	0.1	-
н5	653640.44	1328744.48	Метод спутниковых геодезических измерений	0.1	-
н6	653631.22	1328744.27	Метод спутниковых геодезических измерений	0.1	-
н7	653628.86	1328786.23	Метод спутниковых геодезических измерений	0.1	-
н8	653607.16	1328785.74	Метод спутниковых геодезических измерений	0.1	-

3. Сведения о характерных точках части (частей) границы объекта					
Обозначение характерных точек части границы	Координаты, м		Метод определения координат характерной точки	Средняя квадратическая погрешность положения характерной точки (Мт), м	Описание обозначения точки на местности (при наличии)
	X	Y			
1	2	3	4	5	6
н9	653606.18	1328821.97	Метод спутниковых геодезических измерений	0.1	-
н10	653605.52	1328858.21	Метод спутниковых геодезических измерений	0.1	-
н11	653603.40	1328894.93	Метод спутниковых геодезических измерений	0.1	-
н12	653600.76	1328894.87	Метод спутниковых геодезических измерений	0.1	-
н13	653600.03	1328927.82	Метод спутниковых геодезических измерений	0.1	-
н14	653599.87	1328934.86	Метод спутниковых геодезических измерений	0.1	-
н15	653562.38	1328934.02	Метод спутниковых геодезических измерений	0.1	-
н16	653562.06	1328939.01	Метод спутниковых геодезических измерений	0.1	-
н17	653599.55	1328939.85	Метод спутниковых геодезических измерений	0.1	-
н18	653597.49	1328979.83	Метод спутниковых геодезических измерений	0.1	-
н19	653595.40	1329020.91	Метод спутниковых геодезических измерений	0.1	-
н20	653559.65	1329020.08	Метод спутниковых геодезических измерений	0.1	-
н21	653559.59	1329027.15	Метод спутниковых геодезических измерений	0.1	-

3. Сведения о характерных точках части (частей) границы объекта					
Обозначение характерных точек части границы	Координаты, м		Метод определения координат характерной точки	Средняя квадратическая погрешность положения характерной точки (Мт), м	Описание обозначения точки на местности (при наличии)
	X	Y			
1	2	3	4	5	6
н22	653597.82	1329028.16	Метод спутниковых геодезических измерений	0.1	-
н23	653598.10	1329061.19	Метод спутниковых геодезических измерений	0.1	-
н24	653600.57	1329061.18	Метод спутниковых геодезических измерений	0.1	-
н25	653600.38	1329094.81	Метод спутниковых геодезических измерений	0.1	-
н26	653612.44	1329094.30	Метод спутниковых геодезических измерений	0.1	-
н27	653614.23	1329119.42	Метод спутниковых геодезических измерений	0.1	-
н28	653630.22	1329119.08	Метод спутниковых геодезических измерений	0.1	-
н29	653630.63	1329137.29	Метод спутниковых геодезических измерений	0.1	-
н30	653631.02	1329154.67	Метод спутниковых геодезических измерений	0.1	-
н31	653617.79	1329155.53	Метод спутниковых геодезических измерений	0.1	-
н32	653620.38	1329181.59	Метод спутниковых геодезических измерений	0.1	-
н33	653621.61	1329202.69	Метод спутниковых геодезических измерений	0.1	-
н34	653587.40	1329204.37	Метод спутниковых геодезических измерений	0.1	-

3. Сведения о характерных точках части (частей) границы объекта					
Обозначение характерных точек части границы	Координаты, м		Метод определения координат характерной точки	Средняя квадратическая погрешность положения характерной точки (МТ), м	Описание обозначения точки на местности (при наличии)
	X	Y			
1	2	3	4	5	6
н35	653591.35	1329210.03	Метод спутниковых геодезических измерений	0.1	-
н36	653627.32	1329210.83	Метод спутниковых геодезических измерений	0.1	-
н37	653627.43	1329195.91	Метод спутниковых геодезических измерений	0.1	-
н38	653637.42	1329195.80	Метод спутниковых геодезических измерений	0.1	-
н39	653642.26	1329250.88	Метод спутниковых геодезических измерений	0.1	-
н40	653629.07	1329250.88	Метод спутниковых геодезических измерений	0.1	-
н41	653592.77	1329250.07	Метод спутниковых геодезических измерений	0.1	-
н42	653592.97	1329263.16	Метод спутниковых геодезических измерений	0.1	-
н43	653636.09	1329264.09	Метод спутниковых геодезических измерений	0.1	-
н44	653640.40	1329272.81	Метод спутниковых геодезических измерений	0.1	-
н45	653643.34	1329293.79	Метод спутниковых геодезических измерений	0.1	-
н46	653644.91	1329340.77	Метод спутниковых геодезических измерений	0.1	-
н47	653644.61	1329363.56	Метод спутниковых геодезических измерений	0.1	-

3. Сведения о характерных точках части (частей) границы объекта					
Обозначение характерных точек части границы	Координаты, м		Метод определения координат характерной точки	Средняя квадратическая погрешность положения характерной точки (Мг), м	Описание обозначения точки на местности (при наличии)
	X	Y			
1	2	3	4	5	6
н48	653645.05	1329387.20	Метод спутниковых геодезических измерений	0.1	-
н49	653647.20	1329387.08	Метод спутниковых геодезических измерений	0.1	-
н50	653649.55	1329408.65	Метод спутниковых геодезических измерений	0.1	-
н51	653648.06	1329440.42	Метод спутниковых геодезических измерений	0.1	-
н52	653637.30	1329440.24	Метод спутниковых геодезических измерений	0.1	-
н53	653614.83	1329439.86	Метод спутниковых геодезических измерений	0.1	-
н54	653612.43	1329449.62	Метод спутниковых геодезических измерений	0.1	-
н55	653647.59	1329450.35	Метод спутниковых геодезических измерений	0.1	-
н56	653646.50	1329499.13	Метод спутниковых геодезических измерений	0.1	-
н57	653647.55	1329536.58	Метод спутниковых геодезических измерений	0.1	-
н58	653643.76	1329536.53	Метод спутниковых геодезических измерений	0.1	-
н59	653643.42	1329563.54	Метод спутниковых геодезических измерений	0.1	-
н60	653646.15	1329563.67	Метод спутниковых геодезических измерений	0.1	-

3. Сведения о характерных точках части (частей) границы объекта					
Обозначение характерных точек части границы	Координаты, м		Метод определения координат характерной точки	Средняя квадратическая погрешность положения характерной точки (Мп), м	Описание обозначения точки на местности (при наличии)
	X	Y			
1	2	3	4	5	6
н61	653644.98	1329589.00	Метод спутниковых геодезических измерений	0.1	-
н62	653644.70	1329615.63	Метод спутниковых геодезических измерений	0.1	-
н63	653645.41	1329621.05	Метод спутниковых геодезических измерений	0.1	-
н64	653646.33	1329628.11	Метод спутниковых геодезических измерений	0.1	-
н65	653642.77	1329640.65	Метод спутниковых геодезических измерений	0.1	-
н66	653585.37	1329637.20	Метод спутниковых геодезических измерений	0.1	-
н67	653585.13	1329642.36	Метод спутниковых геодезических измерений	0.1	-
н68	653638.44	1329645.58	Метод спутниковых геодезических измерений	0.1	-
н69	653637.78	1329667.29	Метод спутниковых геодезических измерений	0.1	-
н70	653634.20	1329667.36	Метод спутниковых геодезических измерений	0.1	-
н71	653633.56	1329694.37	Метод спутниковых геодезических измерений	0.1	-
н72	653628.23	1329779.73	Метод спутниковых геодезических измерений	0.1	-
н73	653626.56	1329808.05	Метод спутниковых геодезических измерений	0.1	-

3. Сведения о характерных точках части (частей) границы объекта					
Обозначение характерных точек части границы	Координаты, м		Метод определения координат характерной точки	Средняя квадратическая погрешность положения характерной точки (Мт), м	Описание обозначения точки на местности (при наличии)
	X	Y			
1	2	3	4	5	6
н74	653653.88	1329918.16	Метод спутниковых геодезических измерений	0.1	-
н75	653659.63	1329954.01	Метод спутниковых геодезических измерений	0.1	-
н76	653662.50	1329978.04	Метод спутниковых геодезических измерений	0.1	-
н77	653657.55	1330018.55	Метод спутниковых геодезических измерений	0.1	-
н78	653651.30	1330046.38	Метод спутниковых геодезических измерений	0.1	-
н79	653646.20	1330089.15	Метод спутниковых геодезических измерений	0.1	-
н80	653633.00	1330184.47	Метод спутниковых геодезических измерений	0.1	-
н81	653606.91	1330185.40	Метод спутниковых геодезических измерений	0.1	-
н82	653583.72	1330184.85	Метод спутниковых геодезических измерений	0.1	-
н83	653567.67	1330316.87	Метод спутниковых геодезических измерений	0.1	-
н84	653583.17	1330295.40	Метод спутниковых геодезических измерений	0.1	-
н85	653668.31	1330187.20	Метод спутниковых геодезических измерений	0.1	-
н86	653667.18	1330186.25	Метод спутниковых геодезических измерений	0.1	-

3. Сведения о характерных точках части (частей) границы объекта					
Обозначение характерных точек части границы	Координаты, м		Метод определения координат характерной точки	Средняя квадратическая погрешность положения характерной точки (М), м	Описание обозначения точки на местности (при наличии)
	X	Y			
1	2	3	4	5	6
н87	653656.91	1330177.38	Метод спутниковых геодезических измерений	0.1	-
н88	653657.49	1330153.32	Метод спутниковых геодезических измерений	0.1	-
н89	653682.91	1330123.53	Метод спутниковых геодезических измерений	0.1	-
н90	653703.95	1330142.78	Метод спутниковых геодезических измерений	0.1	-
н91	653704.45	1330143.24	Метод спутниковых геодезических измерений	0.1	-
н92	653718.37	1330125.64	Метод спутниковых геодезических измерений	0.1	-
н93	653708.15	1330115.14	Метод спутниковых геодезических измерений	0.1	-
н94	653702.82	1330099.77	Метод спутниковых геодезических измерений	0.1	-
н95	653702.71	1330088.65	Метод спутниковых геодезических измерений	0.1	-
н96	653721.73	1330063.26	Метод спутниковых геодезических измерений	0.1	-
н97	653728.40	1330044.35	Метод спутниковых геодезических измерений	0.1	-
н98	653731.74	1330012.26	Метод спутниковых геодезических измерений	0.1	-
н99	653733.40	1329976.34	Метод спутниковых геодезических измерений	0.1	-

3. Сведения о характерных точках части (частей) границы объекта					
Обозначение характерных точек части границы	Координаты, м		Метод определения координат характерной точки	Средняя квадратическая погрешность положения характерной точки (Mt), м	Описание обозначения точки на местности (при наличии)
	X	Y			
1	2	3	4	5	6
н100	653730.34	1329960.97	Метод спутниковых геодезических измерений	0.1	-
н101	653717.93	1329941.00	Метод спутниковых геодезических измерений	0.1	-
н102	653697.97	1329916.61	Метод спутниковых геодезических измерений	0.1	-
н103	653689.59	1329906.08	Метод спутниковых геодезических измерений	0.1	-
н104	653673.55	1329869.81	Метод спутниковых геодезических измерений	0.1	-
н105	653672.97	1329852.57	Метод спутниковых геодезических измерений	0.1	-
н106	653676.58	1329825.62	Метод спутниковых геодезических измерений	0.1	-
н107	653669.76	1329799.31	Метод спутниковых геодезических измерений	0.1	-
н108	653670.00	1329780.87	Метод спутниковых геодезических измерений	0.1	-
н109	653682.78	1329746.81	Метод спутниковых геодезических измерений	0.1	-
н110	653692.46	1329658.60	Метод спутниковых геодезических измерений	0.1	-
н111	653686.20	1329631.90	Метод спутниковых геодезических измерений	0.1	-
н112	653684.92	1329595.65	Метод спутниковых геодезических измерений	0.1	-

3. Сведения о характерных точках части (частей) границы объекта					
Обозначение характерных точек части границы	Координаты, м		Метод определения координат характерной точки	Средняя квадратическая погрешность положения характерной точки (Мт), м	Описание обозначения точки на местности (при наличии)
	X	Y			
1	2	3	4	5	6
н113	653684.11	1329574.08	Метод спутниковых геодезических измерений	0.1	-
н114	653678.10	1329519.91	Метод спутниковых геодезических измерений	0.1	-
н115	653673.58	1329501.81	Метод спутниковых геодезических измерений	0.1	-
н116	653670.89	1329466.66	Метод спутниковых геодезических измерений	0.1	-
н117	653676.07	1329458.05	Метод спутниковых геодезических измерений	0.1	-
н118	653686.24	1329457.37	Метод спутниковых геодезических измерений	0.1	-
н119	653687.09	1329449.19	Метод спутниковых геодезических измерений	0.1	-
н120	653675.74	1329445.52	Метод спутниковых геодезических измерений	0.1	-
н121	653671.03	1329438.71	Метод спутниковых геодезических измерений	0.1	-
н122	653668.84	1329417.40	Метод спутниковых геодезических измерений	0.1	-
н123	653667.79	1329391.98	Метод спутниковых геодезических измерений	0.1	-
н124	653668.36	1329346.51	Метод спутниковых геодезических измерений	0.1	-
н125	653672.56	1329342.29	Метод спутниковых геодезических измерений	0.1	-

3. Сведения о характерных точках части (частей) границы объекта					
Обозначение характерных точек части границы	Координаты, м		Метод определения координат характерной точки	Средняя квадратическая погрешность положения характерной точки (Мп), м	Описание обозначения точки на местности (при наличии)
	X	Y			
1	2	3	4	5	6
н126	653671.76	1329315.23	Метод спутниковых геодезических измерений	0.1	-
н127	653666.31	1329310.03	Метод спутниковых геодезических измерений	0.1	-
н128	653660.19	1329229.42	Метод спутниковых геодезических измерений	0.1	-
н129	653653.17	1329155.31	Метод спутниковых геодезических измерений	0.1	-
н130	653655.44	1329140.95	Метод спутниковых геодезических измерений	0.1	-
н131	653662.32	1329136.77	Метод спутниковых геодезических измерений	0.1	-
н132	653664.98	1329130.26	Метод спутниковых геодезических измерений	0.1	-
н133	653664.15	1329115.23	Метод спутниковых геодезических измерений	0.1	-
н134	653657.50	1329105.37	Метод спутниковых геодезических измерений	0.1	-
н135	653645.76	1329100.12	Метод спутниковых геодезических измерений	0.1	-
н136	653643.03	1328990.72	Метод спутниковых геодезических измерений	0.1	-
н137	653647.07	1328963.37	Метод спутниковых геодезических измерений	0.1	-
н138	653644.42	1328920.40	Метод спутниковых геодезических измерений	0.1	-

ОПИСАНИЕ МЕСТОПОЛОЖЕНИЯ ГРАНИЦ

части территориальной зоны лесопарков, лесов и актинового отбоя (Р-2)

(полномочное отделение)

ПЛАН ГРАНИЦ ОБЪЕКТА



Кадастровый номер участка 10:04:0010101;
10:04:0010112
Система координат МСК-10
м 1:2000

Используемые условные знаки и обозначения:

Р-2 - обозначение территории зоны.

1 - обозначение точки границы.

• - характеристика точки образующей части территориальной зоны лесопарков, лесов и актинового отбоя, сведения о которой позволяют однозначно определить ее на местности.

□ - граница образующей части территориальной зоны.

□ - граница земельного участка, сведения о котором внесены в ЕГРН.

□ - граница земельного участка.

□ - граница кадастрового квартала.

□ - граница кадастрового квартала.

□ - граница земельного участка, сведения о котором внесены в ЕГРН.

Подпись: *И.И.И.* Дата: *05.03.2020*



**Текстовое описание местоположения границ
населенных пунктов, территориальных зон, особо охраняемых природных
территорий, зон с особыми условиями использования территорий**

Прохождение границы		Описание прохождения границы
от точки	до точки	
1	2	3
н1	н2	-
н2	н3	-
н3	н4	-
н4	н5	-
н5	н6	-
н6	н7	-
н7	н8	-
н8	н9	-
н9	н10	-
н10	н11	-
н11	н12	-
н12	н13	-
н13	н14	-
н14	н15	-
н15	н16	-
н16	н17	-
н17	н18	-
н18	н19	-
н19	н20	-
н20	н21	-
н21	н22	-
н22	н23	-
н23	н24	-
н24	н25	-
н25	н26	-
н26	н27	-
н27	н28	-
н28	н29	-
н29	н30	-
н30	н31	-
н31	н32	-
н32	н33	-
н33	н34	-
н34	н35	-
н35	н36	-
н36	н37	-

**Текстовое описание местоположения границ
 населенных пунктов, территориальных зон, особо охраняемых природных
 территорий, зон с особыми условиями использования территорий**

Прохождение границы		Описание прохождения границы
от точки	до точки	
1	2	3
н37	н38	-
н38	н39	-
н39	н40	-
н40	н41	-
н41	н42	-
н42	н43	-
н43	н44	-
н44	н45	-
н45	н46	-
н46	н47	-
н47	н48	-
н48	н49	-
н49	н50	-
н50	н51	-
н51	н52	-
н52	н53	-
н53	н54	-
н54	н55	-
н55	н56	-
н56	н57	-
н57	н58	-
н58	н59	-
н59	н60	-
н60	н61	-
н61	н62	-
н62	н63	-
н63	н64	-
н64	н65	-
н65	н66	-
н66	н67	-
н67	н68	-
н68	н69	-
н69	н70	-
н70	н71	-
н71	н72	-
н72	н73	-

**Текстовое описание местоположения границ
населенных пунктов, территориальных зон, особо охраняемых природных
территорий, зон с особыми условиями использования территорий**

Прохождение границы		Описание прохождения границы
от точки	до точки	
1	2	3
н73	н74	-
н74	н75	-
н75	н76	-
н76	н77	-
н77	н78	-
н78	н79	-
н79	н80	-
н80	н81	-
н81	н82	-
н82	н83	-
н83	н84	-
н84	н85	-
н85	н86	-
н86	н87	-
н87	н88	-
н88	н89	-
н89	н90	-
н90	н91	-
н91	н92	-
н92	н93	-
н93	н94	-
н94	н95	-
н95	н96	-
н96	н97	-
н97	н98	-
н98	н99	-
н99	н100	-
н100	н101	-
н101	н102	-
н102	н103	-
н103	н104	-
н104	н105	-
н105	н106	-
н106	н107	-
н107	н108	-
н108	н109	-

**Текстовое описание местоположения границ
населенных пунктов, территориальных зон, особо охраняемых природных
территорий, зон с особыми условиями использования территорий**

Прохождение границы		Описание прохождения границы
от точки	по точке	
1	2	3
н109	н110	-
н110	н111	-
н111	н112	-
н112	н113	-
н113	н114	-
н114	н115	-
н115	н116	-
н116	н117	-
н117	н118	-
н118	н119	-
н119	н120	-
н120	н121	-
н121	н122	-
н122	н123	-
н123	н124	-
н124	н125	-
н125	н126	-
н126	н127	-
н127	н128	-
н128	н129	-
н129	н130	-
н130	н131	-
н131	н132	-
н132	н133	-
н133	н134	-
н134	н135	-
н135	н136	-
н136	н137	-
н137	н138	-
н138	н139	-
н139	н140	-
н140	н141	-
н141	н142	-
н142	н143	-
н143	н1	-

**РОССИЙСКАЯ ФЕДЕРАЦИЯ
РЕСПУБЛИКА КАРЕЛИЯ
СОВЕТ КОСТОМУКШСКОГО ГОРОДСКОГО ОКРУГА
III СОЗЫВА LIV заседание
РЕШЕНИЕ**

**от 27 февраля 2020 года № 446-СО/III
г. Костомукша**

Об утверждении перечня государственного имущества Республики Карелия, предлагаемого для передачи в муниципальную собственность муниципального образования «Костомукшский городской округ»

На основании обращения бюджетного учреждения «Национальная библиотека Республики Карелия» от 26 декабря 2019 года № 1.1-07/403 о приеме в муниципальную собственность муниципального образования «Костомукшский городской округ» государственного имущества Республики Карелия, в соответствии с требованиями Закона Республики Карелия от 02 октября 1995 года № 78-ЗРК «О порядке передачи объектов государственной собственности Республики Карелия в муниципальную собственность», Совет Костомукшского городского округа

РЕШИЛ:

1. Утвердить перечень государственного имущества Республики Карелия, предлагаемого для передачи от бюджетного учреждения «Национальная библиотека Республики Карелия», в муниципальную собственность муниципального образования «Костомукшский городской округ» (Приложение).

2. Администрации Костомукшского городского округа:

2.1. Направить в Министерство имущественных и земельных отношений Республики Карелия перечень государственного имущества Республики Карелия, предлагаемого для передачи от бюджетного учреждения «Национальная библиотека Республики Карелия» в муниципальную собственность муниципального образования «Костомукшский городской округ».

2.2. Осуществить прием государственного имущества Республики Карелия в муниципальную собственность муниципального образования «Костомукшский городской округ» в установленном законом порядке.

3. Настоящее решение вступает в силу с 27 февраля 2020 года.

Председатель Совета Костомукшского городского округа В.Н. Сахнов

**Приложение к решению Совета Костомукшского городского округа
от 27 февраля 2020 года № 446-СО/III
ПЕРЕЧЕНЬ
объектов государственной собственности Республики Карелия, предлагаемых для передачи в муниципальную собственность муниципального образования «Костомукшский городской округ»**

п/п	Полное наименование организации	Адрес местонахождения организации, ИНН	Наименование имущества	Адрес местонахождения имущества	Индивидуализирующие характеристики имущества
1	2	3	4	5	6
1	Бюджетное учреждение «Национальная библиотека Республики Карелия»	г. Петрозаводск, ул. Пушкинская, д. 5, ИНН 10011040135	Книга «Легенды гвардейской Свирской» (сост. В.Д. Сорвин)	г. Петрозаводск, ул. Пушкинская, д. 5	12 экземпляров, стоимостью 397 рублей 59 копеек
	ИТОГО:				12 экземпляров, общей стоимостью 4771 рубль 08 копеек

**РОССИЙСКАЯ ФЕДЕРАЦИЯ
РЕСПУБЛИКА КАРЕЛИЯ
СОВЕТ КОСТОМУКШСКОГО ГОРОДСКОГО ОКРУГА
III созыва LIV заседание
РЕШЕНИЕ
от 27 февраля 2020 года № 447-СО/III
г. Костомукша**

Об утверждении перечня имущества, предлагаемого к передаче в муниципальную собственность муниципального образования «Костомукшский городской округ»

На основании обращения физического лица Кирьянен Елены Сергеевны от 24 января 2020 года о приеме в муниципальную собственность муниципального образования «Костомукшский городской округ» имущества, расположенного по адресу: город Костомукша, улица Антикайна, дом 18, Совет Костомукшского городского округа

РЕШИЛ:

1. Утвердить перечень имущества, предлагаемого для передачи от физического лица в муниципальную собственность муниципального образования «Костомукшский городской округ» (Приложение).

2. Поручить администрации Костомукшского городского округа осуществить прием имущества в муниципальную собственность муниципального образования «Костомукшский городской округ» в установленном законом порядке.

3. Настоящее решение вступает в силу со дня его официального опубликования.

Председатель Совета Костомукшского городского округа В.Н. Сахнов

**Приложение к решению Совета Костомукшского городского округа от 27 февраля 2020 года № 447-СО/III
ПЕРЕЧЕНЬ
имущества, предлагаемого для передачи в муниципальную собственность муниципального образования «Костомукшский городской округ»**

п/н	Фамилия, имя, отчество правообладателя, вид, номер и дата государственной регистрации права	Адрес проживания физического лица, ИНН	Наименование имущества	Адрес местонахождения имущества	Индивидуализирующие характеристики имущества
1.	Кирьянен Елена Сергеевна. Собственность, № 10-10/004-10/004/008/2015-522/1 от 23.12.2015	РК, г. Костомукша, ул. Интернациональная, д. 1 кв. 93, ИНН 100400052278	Объект незавершенного строительства,	Российская Федерация, Республика Карелия, Костомукшский городской округ, город Костомукша, улица Антикайна, дом 18	Площадь 672,9 кв.м., кадастровый номер 10:04:0010217:447, кадастровая стоимость объекта - 1 476 349,33 рубля

**РОССИЙСКАЯ ФЕДЕРАЦИЯ
РЕСПУБЛИКА КАРЕЛИЯ
СОВЕТ КОСТОМУЖСКОГО ГОРОДСКОГО ОКРУГА
III СОЗЫВА LIV заседание
РЕШЕНИЕ
от 27 февраля 2020 года № 448-СО/III
г. Костомукша**

О внесении изменений в решение Совета Костомукшского городского округа от 25 августа 2016 года № 631-СО «Об утверждении Положения об обеспечении деятельности и условий оплаты труда главы Костомукшского городского округа»

В соответствии с Законом Республики Карелия от 20 декабря 2017 года N 2199-ЗРК «О внесении изменений в отдельные законодательные акты Республики Карелия», Совет Костомукшского городского округа

РЕШИЛ:

1. Внести следующие изменения в решение Совета Костомукшского городского округа от 25 августа 2016 года № 631-СО «Об утверждении Положения об обеспечении деятельности и условий оплаты труда главы Костомукшского городского округа»:

1.1. Пункт 3.2 статьи 3 Положения изложить в следующей редакции:

«3.2. Аппарат Совета обязан:

- обеспечивать ведение реестра и предоставление муниципальных нормативно-правовых актов Совета (решений) с указанием сведений об источниках и датах официального опубликования (обнародования) в регистр муниципальных нормативных правовых актов Республики Карелия в порядке и с соблюдением сроков, установленных Законом Республики Карелия от 29 декабря 2008 года № 1254-ЗРК «О порядке организации и ведения регистра муниципальных правовых актов Республики Карелия»;

- обеспечивать работу комиссии по наградам в соответствии с Положением о награждении наградами муниципального образования «Костомукшский городской округ» и присуждении почетных званий муниципального образования «Костомукшский городской округ», утвержденным решением Совета, ведение и оформление протоколов заседания комиссии, приобретение и списание Почетных грамот, ведение реестра лиц, награжденных местными наградами;

- обеспечивать опубликование сведений о доходах главы городского округа, расходах, об имуществе и обязательствах имущественного характера, а также сведений о доходах, расходах, об имуществе и обязательствах имущественного характера супруга (супруги) и несовершеннолетних детей в соответствии с установленным порядком».

1.2. Пункт 4.2. статьи 4 Положения после слова «премии» дополнить словосочетанием «(в том числе, за счет средств иных межбюджетных трансфертов из бюджета Республики Карелия бюджетам муниципальных образований на поощрение по итогам оценки эффективности деятельности органов местного самоуправления городских округов)».

1.4. Дополнить раздел 4 пунктом 4.14 следующего содержания:

«4.14. Выплата премии главе округа за счет средств иных межбюджетных трансфертов из бюджета Республики Карелия бюджетам муниципальных образований на поощрение по итогам оценки эффективности деятельности органов местного самоуправления городских округов, устанавливается распоряжением председателя Совета Костомукшского городского округа».

2. Настоящее решение вступает в силу со дня его официального опубликования.

**Председатель Совета Костомукшского городского округа В.Н. Сахнов
И.о. главы Костомукшского городского округа С.Н. Новгородов**

**РОССИЙСКАЯ ФЕДЕРАЦИЯ
РЕСПУБЛИКА КАРЕЛИЯ
СОВЕТ КОСТОМУЖСКОГО ГОРОДСКОГО ОКРУГА
III СОЗЫВА LIV заседание
РЕШЕНИЕ
от 27 февраля 2020 года № 449-СО/III
г. Костомукша**

О внесении изменений в решение Совета Костомукшского городского округа от 25 августа 2016 года № 638-СО «Об утверждении Положения об обеспечении деятельности и условий оплаты труда председателя Совета Костомукшского городского округа»

В соответствии с Законом Республики Карелия от 20 декабря 2017 года N 2199-ЗРК «О внесении изменений в отдельные законодательные акты Республики Карелия», Совет Костомукшского городского округа

РЕШИЛ:

1. Внести следующие изменения в решение Совета Костомукшского городского округа от 25 августа 2016 года № 638-СО «Об утверждении Положения об обеспечении деятельности и условий оплаты труда председателя Совета Костомукшского городского округа»:

1.1. В первом абзаце пункта 5.9 слово «главы» заменить на слова «председателя Совета».

1.2. Пункт 5.2. статьи 5 Положения после слова «премии» дополнить словосочетанием «(в том числе, за счет средств иных межбюджетных транс-

фертов из бюджета Республики Карелия бюджетам муниципальных образований на поощрение по итогам оценки эффективности деятельности органов местного самоуправления городских округов»).

1.3. Дополнить раздел 5 пунктом 5.14 следующего содержания:

«5.14. Выплата премии председателю Совета за счет средств иных межбюджетных трансфертов из бюджета Республики Карелия бюджетам муниципальных образований на поощрение по итогам оценки эффективности деятельности органов местного самоуправления городских округов, устанавливается решением Совета Костомукшского городского округа».

2. Настоящее решение вступает в силу со дня его официального опубликования.

Председатель Совета Костомукшского городского округа В.Н. Сахнов
И.о. главы Костомукшского городского округа С.Н. Ногородов

РОССИЙСКАЯ ФЕДЕРАЦИЯ
РЕСПУБЛИКА КАРЕЛИЯ
СОВЕТ КОСТОМУКШСКОГО ГОРОДСКОГО ОКРУГА
III созыва LIV заседание
РЕШЕНИЕ
от 27 февраля 2020 года № 450-СО/III
г. Костомукша

О внесении изменений в решение Совета Костомукшского городского округа от 28 февраля 2017 года № 65-СО/III «Об утверждении «Положения о контрольно-счетном органе муниципального образования «Костомукшский городской округ»

В соответствии с частью 6 статьи 3 Федерального закона от 07 февраля 2011 года N 6-ФЗ «Об общих принципах организации и деятельности контрольно-счетных органов субъектов Российской Федерации и муниципальных образований», частью 2 статьи 38 Федерального закона от 06 октября 2003 года № 131-ФЗ «Об общих принципах организации местного самоуправления в Российской Федерации», статьей 2 Федерального закона от 02 марта 2007 года № 25-ФЗ «О муниципальной службе в Российской Федерации», статьей 98 Федерального закона от 05 апреля 2013 года N 44-ФЗ «О контрактной системе в сфере закупок товаров, работ, услуг для обеспечения государственных и муниципальных нужд» и на основании статьи 26 Устава муниципального образования «Костомукшский городской округ», Совет Костомукшского городского округа

РЕШИЛ:

1. Внести следующие изменения в решение

Совета Костомукшского городского округа от 28 февраля 2017 года № 65-СО/III «Об утверждении «Положения о контрольно-счетном органе муниципального образования «Костомукшский городской округ» (в редакции решений Совета Костомукшского городского округа от 30 августа 2018 года № 267-СО/III, от 22 ноября 2018 года № 291-СО/III, от 31 января 2019 года № 326-СО/III):

1.1. Пункт 2.1. Раздела 2 Положения о контрольно-счетном органе муниципального образования «Костомукшский городской округ» изложить в следующей редакции:

«2.1. Контрольно-счетный орган является постоянно действующим органом внешнего муниципального финансового контроля муниципального образования «Костомукшский городской округ» и органом, осуществляющим аудит в сфере закупок.

Контрольно-счетный орган является органом местного самоуправления Костомукшского городского округа, уполномоченным Уставом муниципального образования «Костомукшский городской округ» на проведение оценки регулирующего воздействия проектов нормативных правовых актов Костомукшского городского округа, в том числе подготовку заключения об оценке регулирующего воздействия, экспертизу муниципальных правовых актов Костомукшского городского округа, затрагивающих вопросы осуществления предпринимательской и инвестиционной деятельности, в целях выявления положений необоснованно затрудняющих осуществление предпринимательской и инвестиционной деятельности».

1.2. Пункт 5.1. Раздела 5 Положения о контрольно-счетном органе муниципального образования «Костомукшский городской округ» дополнить подпунктом 5.1.1. следующего содержания:

«5.1.1. Полномочия представителя нанимателя (работодателя) для председателя контрольно-счетного органа осуществляет председатель Совета Костомукшского городского округа. В целях эффективной реализации полномочий представителя нанимателя (работодателя) в отношении председателя контрольно-счетного органа полномочия представителя нанимателя (работодателя) могут быть переданы председателю контрольно-счетного органа на основании распоряжения председателя Совета, за исключением заключения, прекращения трудового договора (контракта), изменения существенных и иных условий трудового договора (контракта)».

1.3. Пункт 5.5. Раздела 5 Положения о контрольно-счетном органе муниципального образования «Костомукшский городской округ» изложить в следующей редакции:

«5.5. Предложения о кандидатурах на должность председателя контрольно-счетного органа вносятся в Совет в письменной форме не позднее

чем за один месяц до истечения срока полномочий действующего председателя контрольно-счетного органа.

Предложения о кандидатурах на должность аудитора контрольно-счетного органа вносятся в Совет в письменной форме председателем контрольно-счетного органа».

1.4. Пункт 5.7. Раздела 5 Положения о контрольно-счетном органе муниципального образования «Костомукшский городской округ» изложить в следующей редакции:

«5.7. В случае отклонения Советом кандидатур, предложенных на должность председателя контрольно-счетного органа или аудитора контрольно-счетного органа в течение двух недель со дня отклонения субъектами, указанными в пунктах 5.2 и 5.3 настоящего раздела, осуществляется внесение предложений о новых кандидатурах на должность председателя контрольно-счетного органа или аудитора контрольно-счетного органа».

2. Решение Совета Костомукшского городского округа от 30 октября 2014 года № 400-СО «Об утверждении Порядка назначения кандидатур на должности Контрольно-счетного органа Костомукшского городского округа» признать утратившим силу.

3. Решение Совета Костомукшского городского округа от 29 января 2015 года № 430-СО «Об утверждении формы и условий трудового договора с председателем контрольно-счетного органа муниципального образования «Костомукшский городской округ» признать утратившим силу.

4. Настоящее решение вступает в силу со дня его официального опубликования.

Председатель Совета Костомукшского городского округа В.Н. Сахнов
И.о. главы Костомукшского городского округа С.Н. Новгородов

РОССИЙСКАЯ ФЕДЕРАЦИЯ
РЕСПУБЛИКА КАРЕЛИЯ
СОВЕТ КОСТОМУКШСКОГО ГОРОДСКОГО ОКРУГА
III созыва LIV заседание
РЕШЕНИЕ

от 27 февраля 2020 года № 451-СО/III
г. Костомукша

Об отмене решения Совета Костомукшского городского округа от 12 декабря 2019 года № 432 «О внесении изменений в решение Совета Костомукшского городского округа от 26 мая 2015 года № 470 «О формировании фонда капитального ремонта на счете регионального оператора в отношении многоквартирных домов, собственники помещений в которых в установленный срок не выбрали

способ формирования фонда капитального ремонта»

В соответствии с частью 4 статьи 173 Жилищного кодекса Российской Федерации Совет Костомукшского городского округа

РЕШИЛ:

1. Отменить Решение Совета Костомукшского городского округа от 12 декабря 2019 года № 432 «О внесении изменений в решение Совета Костомукшского городского округа от 26 мая 2015 года № 470-СО «О формировании фонда капитального ремонта на счете регионального оператора в отношении многоквартирных домов, собственники помещений в которых в установленный срок не выбрали способ формирования фонда капитального ремонта».

2. Настоящее решение вступает в силу со дня его официального опубликования.

Председатель Совета Костомукшского городского округа В.Н. Сахнов
И.о. главы Костомукшского городского округа С.Н. Новгородов

РОССИЙСКАЯ ФЕДЕРАЦИЯ
РЕСПУБЛИКА КАРЕЛИЯ
СОВЕТ КОСТОМУКШСКОГО ГОРОДСКОГО ОКРУГА
III созыва LIV заседание
РЕШЕНИЕ
от 27 февраля 2020 года № 452-СО/III
г. Костомукша

О внесении дополнений в решение Совета Костомукшского городского округа от 29 августа 2019 года № 386-СО/III «Об утверждении плана приватизации муниципального имущества муниципального образования «Костомукшский городской округ» на 2020 год»

На основании пункта 1 статьи 51 Устава муниципального образования «Костомукшский городской округ», в соответствии с требованиями Федерального закона от 21 декабря 2001 года № 178-ФЗ «О приватизации государственного и муниципального имущества», Совет Костомукшского городского округа

РЕШИЛ:

1. Внести дополнения в план приватизации муниципального имущества муниципального образования «Костомукшский городской округ» на 2020 год, изложив его в редакции Приложения к настоящему решению.

2. Настоящее решение вступает в силу с 27 февраля 2020 года.

Председатель Совета Костомукшского городского округа В.Н. Сахнов

**Приложение к решению Совета Костомукшского городского округа
от 27 февраля 2020 года № 452-СО/III**

**План приватизации муниципального имущества муниципального образования «Костомукшский
городской округ» на 2020 год**

№	Наименование объекта	Местонахождение объекта	Срок приватизации, квартал
1	Нежилое одноэтажное здание с земельным участком	г. Костомукша, ул. Строителей, д. 19	III
2	Нежилые помещения, расположенные на первом этаже пятиэтажного жилого дома	г. Костомукша, ул. Парковая, д. 1	I
3	Нежилое помещение № 13	г. Костомукша, ул. Антикайнена, д. 21	I
4	Нежилое помещение № 15	г. Костомукша, ул. Антикайнена, д. 21	I
5	Нежилые помещения № 9 - 14, 14а, 15 - 18, расположенные в цокольной части пятиэтажного жилого дома	г. Костомукша, ул. Карельская, д. 4	I
6	Административно-бытовой корпус с земельным участком	г. Костомукша, Приграничное шоссе д. 14	II
7	Здание ангара с земельным участком	г. Костомукша, Приграничное шоссе д. 14	II
8	Земельный участок с кадастровым номером 10:04:0020109:10	д. Вокнаволок, ул. Перттунена, д. 8	IV
9	Земельный участок с кадастровым номером 10:04:0022801:10	СОТ «Северянин»	III
10	Земельный участок с кадастровым номером 10:04:0023301:5	СНТ "Озерное"	III
11	Земельный участок с кадастровым номером 10:04:0024201:36	СОТ "Курки-Ярви"	III
12	Земельный участок с кадастровым номером 10:04:0024201:21	СОТ "Курки-Ярви"	III
13	Земельный участок с кадастровым номером 10:04:0024201:4	СОТ "Курки-Ярви"	III
14	Нежилое одноэтажное здание с земельным участком	г. Костомукша, ул. Звездная, д. 2А	I

**РОССИЙСКАЯ ФЕДЕРАЦИЯ
РЕСПУБЛИКА КАРЕЛИЯ
СОВЕТ КОСТОМУКШСКОГО ГОРОДСКОГО ОКРУГА
III созыва LIV заседание
РЕШЕНИЕ
от 27 февраля 2020 года № 453-СО/III
г. Костомукша**

Об утверждении условий приватизации муниципального имущества

В соответствии с пунктом 4 статьи 14 Федерального закона от 21 декабря 2001 года № 178-ФЗ «О приватизации государственного и муниципального имущества», решением Совета Костомукшского городского округа от 29 августа 2019 года № 386-СО/III «Об утверждении плана приватизации муниципального имущества муниципального образования «Костомукшский городской округ» на 2020 год» (в редакции решений Совета Косто-

мушского городского округа от 31 октября 2019 года № 410-СО/III, от 27 февраля 2020 года № 452-СО/III), решением Совета Костомукшского городского округа от 30 марта 2017 года № 83-СО/III «Об утверждении Правил подготовки и принятия решений об условиях приватизации муниципального имущества муниципального образования «Костомукшский городской округ», Совет Костомукшского городского округа

РЕШИЛ:

1. Утвердить условия приватизации муниципального имущества муниципального образования «Костомукшский городской округ»:

- нежилое здание с земельным участком, расположенное по адресу: г. Костомукша, ул. Звездная, д. 2А (Приложение);

2. Администрации Костомукшского городского округа организовать и осуществить продажу вышеуказанного муниципального имущества в

соответствии с действующим законодательством.

3. Настоящее решение вступает в силу с 27 февраля 2020 года.

Председатель Совета Костомукшского городского округа В.Н. Сахнов

Приложение к решению Совета Костомукшского городского округа от 27 февраля 2020 года № 453-СО/III Условия приватизации объекта недвижимости - нежилое здание с земельным участком, расположенное по адресу: Республика Карелия, г. Костомукша, ул. Звездная, д. 2А

1. Наименование и характеристика объекта приватизации:

нежилое здание, общей площадью 205,9 кв.м., адрес (местонахождение) объекта: Республика Карелия, г. Костомукша, ул. Звездная, д. 2А, кадастровый номер 10:04:0000000:746, дата постановки на кадастровый учет: 22 ноября 2011 года.

Приватизируемый объект является собственностью муниципального образования «Костомукшский городской округ», о чем в Едином государственном реестре прав на недвижимое имущество и сделок с ним сделана запись регистрации № 10:04:0000000:746-10/034/2020-3 от 05 февраля 2020 года.

2. Начальная цена за объект приватизации составляет:

3 663 604 (Три миллиона шестьсот шестьдесят три тысячи шестьсот четыре) рубля, в том числе НДС.

Начальная цена за объект приватизации определена в соответствии с Отчетом № 029/02/2020 об оценке рыночной стоимости нежилого здания с земельным участком. Оценщик: 000 «Оценка», дата определения стоимости 20 февраля 2020 года, дата составления отчета: 26 февраля 2020 года.

3. Средством платежа признается валюта Российской Федерации. Срок платежа – единовременный выкуп в течение 10 (десяти) дней со дня подписания договора купли-продажи.

4. Способ приватизации объекта – аукцион в электронном виде.

5. В случае признания аукциона не состоявшимся, администрация Костомукшского городского округа, в сроки, позволяющие обеспечить приватизацию объекта, в соответствии с планом приватизации, повторно объявляет аукцион в соответствии с настоящими условиями.

6. При продаже приватизируемого объекта, производится продажа земельного участка, на котором он расположен.

Характеристика земельного участка: общая площадь 547 кв.м., кадастровый номер 10:04:0010211:25, дата постановки на кадастровый учет: 16 ноября 2006 года, адрес: г. Косто-

мушка, ул. Звездная, д. 2А, категория земель: земли населенных пунктов, разрешенное использование: для обслуживания административного здания.

Стоимость земельного участка, определенная в соответствии с Отчетом № 029/02/2020 об оценке рыночной стоимости нежилого здания с земельным участком. Оценщик: 000 «Оценка», дата определения стоимости 20 февраля 2020 года, дата составления отчета: 26 февраля 2020 года, и составляет 912 396 (Девятьсот двенадцать тысяч триста девяносто шесть) рублей, НДС не облагается.

**РОССИЙСКАЯ ФЕДЕРАЦИЯ
РЕСПУБЛИКА КАРЕЛИЯ**

**Глава Костомукшского городского округа
ПОСТАНОВЛЕНИЕ**

**от 02 марта 2020 г. № 15
г. Костомукша**

О проведении публичных слушаний по проекту решения о предоставлении разрешения на условно разрешенный вид использования земельного участка

В соответствии со статьями 5.1, 39 Градостроительного кодекса РФ от 29.12.2004 № 190-ФЗ, статьей 28 Федерального закона от 06.10.2003 № 131-ФЗ «Об общих принципах организации местного самоуправления в Российской Федерации», Уставом муниципального образования «Костомукшский городской округ», утвержденным Костомукшским городским Советом депутатов от 30.06.2005 № 411 ГС, на основании Порядка организации и проведения публичных слушаний в Костомукшском городском округе, утвержденном решением Совета Костомукшского городского округа от 27.09.2018 № 275-СО/III, в целях учета мнения и интересов жителей Костомукшского городского округа

ПОСТАНОВЛЯЮ:

1. Провести публичные слушания по проекту постановления Администрации Костомукшского городского округа «О предоставлении разрешения на условно разрешенный вид использования: «Объекты обслуживания автомобильного транспорта (автомобильные мойки, станции технического обслуживания и иные подобные объекты)» для образуемого земельного участка ориентировочной площадью 522 кв. м., расположенного по адресу: Российская Федерация, Республика Карелия, Костомукшский городской округ, город Костомукша, улица Пожарного Семенова, участок 3 (территориальная промышленно-коммунальная зона первого типа (П-1)) (приложение № 2).

2. Назначить проведение собрания участников

публичных слушаний по проекту, указанному в пункте 1 настоящего постановления, на 25 марта 2020 года на 10 часов 00 минут по адресу: г. Костомукша, ул. Строителей, д. 5, актовый зал администрации.

3. Утвердить текст оповещения о начале публичных слушаний (приложение № 1).

4. Назначить организатором публичных слушаний Управление градостроительства и землепользования Администрации Костомукшского городского округа (далее – организатор публичных слушаний).

5. Для проведения публичных слушаний создать комиссию в следующем составе:

С.Н. Новгородов – первый заместитель главы Администрации Костомукшского городского округа (председатель комиссии);

П.Н. Вачевских – начальник Управления градостроительства и землепользования Администрации Костомукшского городского округа (секретарь комиссии);

Т.В. Лукконен – главный специалист Управления градостроительства и землепользования Администрации Костомукшского городского округа (член комиссии);

А.С. Москалева – главный специалист Управления градостроительства и землепользования Администрации Костомукшского городского округа (член комиссии).

В случае отсутствия председателя публичных слушаний, лица уполномоченного на подписание протокола и заключения о результатах публичных слушаний, председателем публичных слушаний и лицом, уполномоченным на подписание протокола и заключения о результатах публичных слушаний, считать начальника Управления градостроительства и землепользования Администрации Костомукшского городского округа.

6. Организатору публичных слушаний обеспечить размещение оповещения о начале публичных слушаний (приложение № 1) на информационном стенде, оборудованном в здании администрации Костомукшского городского округа (г. Костомукша, ул. Строителей, д. 5, в коридоре третьего этажа, около каб. № 320).

7. Управлению делами Администрации Костомукшского городского округа не позднее 13 марта 2020 года обеспечить опубликование оповещения о начале публичных слушаний (приложение № 1), настоящего постановления в газете «Новости Костомукши» и (или) Сборнике муниципальных правовых актов Костомукшского городского округа.

8. Организатору публичных слушаний подготовить протокол публичных слушаний и заключение о результатах публичных слушаний не позднее 27 марта 2020 года.

9. Установить, что лицом, уполномоченным

на подписание протокола публичных слушаний и заключения о результатах публичных слушаний, является председатель комиссии публичных слушаний.

10. Организатору публичных слушаний обеспечить размещение на официальном сайте органов местного самоуправления Костомукшского городского округа Республики Карелия (www.kostomuksha-city.ru) в разделе: «Деятельность», «Градостроительство и землепользование», «Градостроительство», «Градостроительное зонирование», «Разрешения на условно разрешенный вид использования земельного участка и (или) объекта капитального строительства», «Публичные слушания по проекту решения о предоставлении разрешения на условно разрешенный вид использования для образуемого земельного участка в г. Костомукша, ул. Пожарного Семенова, уч. 3»:

10.1. Оповещение о начале публичных слушаний (приложение № 1) не позднее 13 марта 2020 года.

10.2. Проект решения о предоставлении разрешения на условно разрешенный вид использования земельного участка и информационные материалы к нему (приложение № 2) не позднее 13 марта 2020 года.

10.3. Заключение о результатах публичных слушаний не позднее 27 марта 2020 года.

11. Организатору публичных слушаний обеспечить опубликование в газете «Новости Костомукши» и (или) Сборнике муниципальных правовых актов Костомукшского городского округа заключения о результатах публичных слушаний не позднее 27 марта 2020 года.

12. Настоящее постановление вступает в силу со дня его подписания.

Глава Костомукшского городского округа
А.В. Бендикова

Приложение № 1 к постановлению Главы Костомукшского городского округа от __ марта 2020 года № __
ОПОВЕЩЕНИЕ О НАЧАЛЕ ПУБЛИЧНЫХ СЛУШАНИЙ

1. Управление градостроительства и землепользования Администрации Костомукшского городского округа оповещает о проведении публичных слушаний.

2. Приглашаем всех заинтересованных лиц принять участие в публичных слушаниях.

3. Информация по вынесенному на публичные слушания проекту приведена ниже.

1	Наименование проекта, подлежащего рассмотрению на публичных слушаниях	проект постановления Администрации Костомужского городского округа «О предоставлении разрешения на условно разрешенный вид использования: «Объекты обслуживания автомобильного транспорта (автомобильные мойки, станции технического обслуживания и иные подобные объекты)» для образцового земельного участка ориентировочной площадью 522 кв. м., расположенного по адресу: Российская Федерация, Республика Карелия, Костомужский городской округ, город Костомужа, улица Пожарного Семенова, участок 3 (территориальная промышленно-коммунальная зона первого типа (П-1)»
2.	Перечень информационных материалов к проекту, подлежащему рассмотрению на публичных слушаниях	схема расположения земельного участка на кадастровом плане территории (приложение № 1 к постановлению Администрации Костомужского городского округа «О предоставлении разрешения на условно разрешенный вид использования земельного участка»)
3	Сроки проведения публичных слушаний	с 13.03.2020 по 27.03.2020
4.	Территория, в пределах которой проводятся публичные слушания	кадастровый квартал 10:04:0010210
5.	Организатор публичных слушаний	Управление градостроительства и землепользования Администрации Костомужского городского округа.
6.	Лицо, представляющее публичных слушаниях, контактный телефон для получения дополнительной информации	С.Н. Новгородов – первый заместитель главы Администрации Костомужского городского округа. Контактный телефон для получения дополнительной информации: + 7 911 660 86 26 (Павел Николаевич Вачевских, начальник Управления Градостроительства и землепользования Администрации Костомужского городского округа)
7.	Порядок проведения публичных слушаний	в соответствии с Порядком организации и проведения публичных слушаний в Костомужском городском округе, утверждённом решением Совета Костомужского городского округа от 27.09.2018 года № 275-СО/III.
8.	Место, дата открытия и срок проведения экспозиции (экспозиций) проекта, подлежащего рассмотрению на публичных слушаниях	место открытия экспозиции проекта: в здании Администрации Костомужского городского округа по адресу: Республика Карелия, г. Костомужа, ул. Строителей, д. 5, в коридоре третьего этажа около каб. № 320. Дата открытия экспозиции проекта: 13.03.2020
9.	Дни и часы, в которые возможно посещение указанной экспозиции (экспозиций) проекта, подлежащего рассмотрению на публичных слушаниях	Срок проведения экспозиции проекта: с 13.03.2020 по 20.03.2020 с понедельника по пятницу с 8:30 до 12:00 часов, с 14:00 до 16:00 часов с 13.03.2020 по 20.03.2020
10.	Срок внесения участниками публичных слушаний замечаний и предложений по проекту, подлежащему рассмотрению на публичных слушаниях	в письменной форме с 13.03.2020 по 20.03.2020; в ходе проведения собрания участников публичных слушаний 25.03.2020 (с 10:00 до 10:30 часов)
11.	Порядок внесения участниками публичных слушаний замечаний и предложений по проекту, подлежащему рассмотрению на публичных слушаниях	1) в письменной или устной форме в ходе проведения собрания участников публичных слушаний 25.03.2020 (с 10:00 до 10:30 часов) по адресу: Республика Карелия, г. Костомужа, ул. Строителей, д. 5, актовый зал; 2) в письменной форме в адрес организатора публичных слушаний по адресу: 186931, Республика Карелия, г. Костомужа, ул. Строителей, д. 5; 3) посредством записи в книге (журнале) учета посетителей экспозиции по адресу: Республика Карелия, г. Костомужа, ул. Строителей, д. 5 (в каб. № 317А)

12.	Форма внесения участниками публичных слушаний предложений и замечаний по проекту, подлежащему рассмотрению на публичных слушаниях	форма размещена на официальном сайте органов местного самоуправления Костомукшского городского округа Республики Карелия (www.kostomuksha-city.ru) в разделе «Округ», «Порядок проведения публичных слушаний»
13.	Наименование и адрес официального сайта в сети Интернет (и (или) информационный сайт) (и (или) информационная система), где размещаются проект, подлежащий рассмотрению на публичных слушаниях, и материалы к нему	официальный сайт органов местного самоуправления Костомукшского городского округа Республики Карелия (www.kostomuksha-city.ru) в разделе: «Деятельность», «Градостроительство и землепользование», «Градостроительное зонирование», «Разрешения на условно разрешенный вид использования земельного участка и (или) объекта капитального строительства», «Публичные слушания по проекту решения о предоставлении разрешения на условно разрешенный вид использования для образуемого земельного участка в г. Костомукша, ул. Пожарного Семенова, уч. 3»
14.	Дата, место и время начала проведения собрания (собраний) участников публичных слушаний	25.03.2020 в 10:00, г. Костомукша, ул. Строителей, д. 5, актовый зал Администрации Костомукшского городского округа
15.	Дата, место и время начала проведения регистрации для участия в собраниях (собраниях) участников публичных слушаний	25.03.2020 в 09:55, г. Костомукша, ул. Строителей, д. 5, актовый зал Администрации Костомукшского городского округа

Приложение № 2 к постановлению Главы Костомукшского городского округа от ___ марта 2020 года № ___
РЕСПУБЛИКА КАРЕЛИЯ
Администрация Костомукшского городского округа
ПРОЕКТ ПОСТАНОВЛЕНИЯ

от ___ 2020 г. № ___
г. Костомукша

О предоставлении разрешения на условно разрешенный вид использования земельного участка

В соответствии со статьями 5.1, 39 Градостроительного кодекса РФ от 29.12.2004 № 190-ФЗ, статьей 17 Правил землепользования и застройки Костомукшского городского округа, утвержденных Решением Совета Костомукшского городского округа от 28.03.2013 № 198-СО «Об утверждении правил землепользования и застройки Костомукшского городского округа», на основании заключения о результатах публичных слушаний от 25.03.2020, Администрация Костомукшского городского округа

ПОСТАНОВЛЯЕТ:

1. Предоставить (отказать в предоставлении) разрешения (указывается порядковый номер разрешения/решения об отказе) на условно разрешенный вид использования: «Объекты обслуживания автомобильного транспорта (автомобильные мойки, станции технического обслуживания и иные подобные объекты)» для образуемого земельного участка ориентировочной площадью 522 кв. м., расположенного по адресу: Российская Федерация, Республика Карелия, Костомукшский городской округ, город Костомукша, улица Пожарного Семенова, участок 3 (территориальная промышленно-коммунальная зона первого типа (П-1)) (схема расположения земельного участка на кадастровом плане территории прилагается).

2. Управлению делами Администрации Костомукшского городского округа обеспечить опубликование настоящего постановления в газете «Новости Костомукши» и (или) Сборнике муниципальных правовых актов Костомукшского городского округа.

3. Управлению градостроительства и землепользования Администрации Костомукшского городского округа обеспечить размещение настоящего постановления с приложением на официальном сайте органов местного самоуправления Костомукшского городского округа Республики Карелия (www.kostomuksha-city.ru) в разделе «Деятельность», «Градостроительство и землепользование», «Градостроительство», «Градостроительное зонирование», «Разрешения на условно разрешенный вид использования земельного участка и (или) объекта капитального строительства», Публичные слушания по проекту решения о предоставлении разрешения на условно разрешенный вид использования для образуемого земельного участка в г. Костомукша, ул. Пожарного Семенова, уч. 3».

4. Настоящее постановление вступает в силу с момента его официального опубликования.

Глава Костомукшского городского округа
А.В. Бендикова

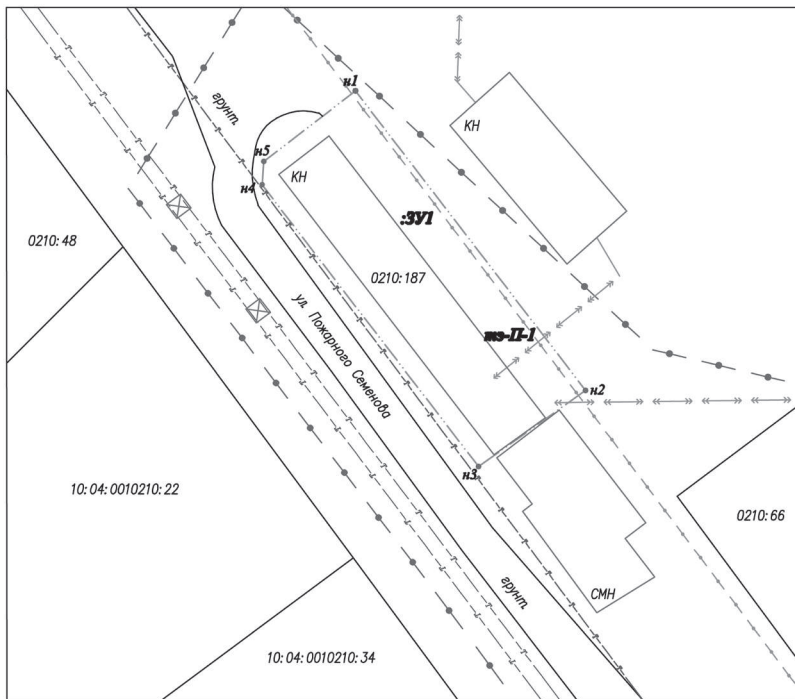
Приложение № 1 к постановлению Администрации Костомукшского городского округа
от _____ 2020 г. № _____

Утверждена распоряжением Министерства природных
и земельных отношений Республики Карелия

От "___" _____ 2020 г. № _____

Схема расположения земельного участка на кадастровом плане территории

Условный номер земельного участка _____			
Площадь земельного участка 522 кв.м.			
Обозначение характерных точек границы	Координаты, м		
	Х	У	З
1	2	3	
1	656632.47	1333261.19	
2	656621.60	1333284.92	
3	656613.74	1333273.89	
4	656642.79	1333251.55	
5	656645.19	1333251.73	



Система координат МСК-10
Кадастровый квартал 10:04:0010210

Масштаб 1:500

Условные обозначения:

- :ЗУ1- обозначение образуемого земельного участка
- 1,2...- обозначение точки границы
- - - - граница :ЗУ1
- граница учтенного участка
- ← → ← → ← → ЛЭП
- + — + — + кабель связи
- + — + — + теплотрасса
- + — + — + кабель связи
- строения

**РОССИЙСКАЯ ФЕДЕРАЦИЯ
РЕСПУБЛИКА КАРЕЛИЯ****Глава Костомукшского городского округа
ПОСТАНОВЛЕНИЕ****от 02 марта 2020 г. № 16**

О проведении публичных слушаний по проекту о внесении изменений и дополнений в Правила землепользования и застройки Костомукшского городского округа

В соответствии со статьями 5.1, 31, 32, 33 Градостроительного кодекса Российской Федерации от 29 декабря 2004 года № 190-ФЗ, пунктом 26 части 1 статьи 16, статьей 28 Федерального закона от 06 октября 2003 года № 131-ФЗ «Об общих принципах организации местного самоуправления в Российской Федерации», Порядком организации и проведения публичных слушаний в Костомукшском городском округе, утвержденного решением Совета Костомукшского городского округа от 27 сентября 2018 года № 275-СО/III, постановлением администрации Костомукшского городского округа от 02 декабря 2019 года № 1233 «О подготовке проекта о внесении изменений в Правила землепользования и застройки Костомукшского городского округа», постановлением администрации Костомукшского городского округа от 18 февраля 2020 года № 129 «О направлении проекта о внесении изменений в Правила землепользования и застройки Костомукшского городского округа Главе Костомукшского городского округа», с учетом протоколов заседаний комиссии по подготовке проекта правил землепользования и застройки Костомукшского городского округа от 25 сентября 2019 года № 10, от 11 октября 2019 года № 11, от 25 ноября 2019 года № 12, в целях соблюдения прав и законных интересов физических и юридических лиц, в том числе правообладателей земельных участков и (или) объектов капитального строительства, а также учета мнения и интересов жителей Костомукшского городского округа

ПОСТАНОВЛЯЕТ:

1. Провести публичные слушания по проекту муниципального правового акта «О внесении изменений и дополнений в Правила землепользования и застройки Костомукшского городского округа» (приложение № 2).

2. Назначить 15 апреля 2020 года в 15 часов 30 минут по адресу: г. Костомукша, ул. Строителей, д. 5, актовый зал администрации, проведение собрания участников публичных слушаний по проекту, указанному в пункте 1 настоящего постановления.

3. Утвердить текст оповещения о начале публичных слушаний (приложение № 1).

4. Назначить организатором публичных слушаний Управление градостроительства и землепользования администрации Костомукшского городского

округа (далее – организатор публичных слушаний).

5. Установить, что председателем публичных слушаний, членами комиссии публичных слушаний и секретарем публичных слушаний по проекту, указанному в пункте 1 настоящего постановления, являются должностные лица, входящие в состав комиссии по подготовке проекта Правил землепользования и застройки Костомукшского городского округа.

Организатору публичных слушаний обеспечить размещение оповещения о начале публичных слушаний на информационном стенде, оборудованном в здании администрации Костомукшского городского округа (г. Костомукша, ул. Строителей, д. 5, в коридоре третьего этажа, около каб. № 320).

Управлению делами администрации Костомукшского городского округа не позднее 13 марта 2020 года обеспечить опубликование оповещения о начале публичных слушаний (приложение № 1), настоящего постановления в газете «Новости Костомукши» и (или) Сборнике муниципальных правовых актов Костомукшского городского округа, тем самым оповестив и пригласив всех заинтересованных лиц, проживающих на территории муниципального образования «Костомукшский городской округ», в том числе правообладателей земельных участков и (или) объектов капитального строительства, применительно к которым осуществляется подготовка проекта, указанного в пункте 1 настоящего постановления, а также правообладателей земельных участков и (или) объектов капитального строительства, имеющих общие границы с такими объектами недвижимости.

Организатору публичных слушаний подготовить протокол публичных слушаний и заключение о результатах публичных слушаний не позднее 22 апреля 2020 года.

Установить, что лицом, уполномоченным на подписание протокола публичных слушаний и заключения о результатах публичных слушаний, является председатель публичных слушаний.

Организатору публичных слушаний обеспечить размещение на официальном сайте органов местного самоуправления Костомукшского городского округа Республики Карелия (www.kostomukhsa-city.ru) в разделе: «Деятельность», «Градостроительство и землепользование», «Градостроительство», «Градостроительное зонирование», «Публичные слушания по внесению изменений в Правила землепользования и застройки Костомукшского городского округа», «Публичные слушания по проекту о внесении изменений в Правила землепользования и застройки Костомукшского городского округа от 15 апреля 2020 года».

10.1. Оповещение о начале публичных слушаний (приложение № 1) не позднее 13 марта 2020 года.

10.2. Проект муниципального правового акта «О внесении изменений и дополнений в Прави-

ла землепользования и застройки Костомукшского городского округа» (приложение № 2) не позднее 13 марта 2020 года.

10.3. Заключение о результатах публичных слушаний не позднее 22 апреля 2020 года.

Организатору публичных слушаний обеспечить опубликование в газете «Новости Костомукши» и (или) Сборнике муниципальных правовых актов Костомукшского городского округа заключения о результатах публичных слушаний не позднее 24 апреля 2020 года.

Настоящее постановление вступает в силу со дня его подписания.

Глава Костомукшского городского округа
А.В. Бендикова

Приложение № 1 к постановлению Главы Костомукшского городского округа от _____ 2020 г. № ____

ОПОВЕЩЕНИЕ О НАЧАЛЕ ПУБЛИЧНЫХ СЛУШАНИЙ

1. Управление градостроительства и землепользования администрации Костомукшского городского округа оповещает о проведении публичных слушаний.

2. Приглашаем всех заинтересованных лиц принять участие в публичных слушаниях.

3. Информация по вынесенному на публичные слушания проекту приведена ниже.

1	Наименование проекта, подлежащего рассмотрению на публичных слушаниях	«О внесении изменений и дополнений в Правила землепользования и застройки Костомукшского городского округа».
2.	Перечень информационных материалов к проекту, подлежащему рассмотрению на публичных слушаниях	Приложения № 1 – № 14 к проекту муниципального правового акта «О внесении изменений и дополнений в Правила землепользования и застройки Костомукшского городского округа»
3	Сроки проведения публичных слушаний	с 13.03.2020 г. по 24.04.2020 г.
4.	Территория, в пределах которой проводятся публичные слушания	Муниципальное образование «Костомукшский городской округ».
5.	Организатор публичных слушаний	Управление градостроительства и землепользования администрации Костомукшского городского округа.
6.	Лицо, председательствующее на публичных слушаниях, контактный телефон для получения дополнительной информации	С.Н. Новгородов – Первый заместитель главы Администрации Костомукшского городского округа. Контактный телефон для получения дополнительной информации: + 79116608626 (П.Н. Вачевских, начальник управления градостроительства и землепользования администрации Костомукшского городского округа).
7.	Порядок проведения публичных слушаний	В соответствии с Порядком организации и проведения публичных слушаний в Костомукшском городском округе, утверждённом решением Совета Костомукшского городского округа от 27.09.2018 года № 27/5-СО/III.
8.	Место, дата открытия и срок проведения экспозиции (экспозиций) проекта, подлежащего рассмотрению на публичных слушаниях	Место открытия экспозиции проекта: в здании администрации Костомукшского городского округа по адресу: Республика Карелия, г. Костомукша, ул. Строителей, д. 5, в коридоре третьего этажа около каб. № 320.
9.	Дни и часы, в которые возможно посещение указанной экспозиции (экспозиций) проекта, подлежащего рассмотрению на публичных слушаниях	Дата открытия экспозиции проекта: 13.03.2020 г. Срок проведения экспозиции проекта: с 13.03.2020 г. по 15.04.2020 г. С понедельника по пятницу с 8:18 до 12.30 часов, с 14:00 до 17:00 часов.

10.	Срок внесения участниками публичных слушаний замечаний и предложений по проекту, подлежащему рассмотрению на публичных слушаниях	В письменной форме с 13.03.2020 г. по 15.04.2020 г.; в ходе проведения собрания участников публичных слушаний 15.04.2020 г. (с 15:30 до 16:30 часов).
11.	Порядок внесения участниками публичных слушаний замечаний и предложений по проекту, подлежащему рассмотрению на публичных слушаниях (место, срок, дни и часы приема замечаний и предложений)	1) В письменной или устной форме в ходе проведения собрания участников публичных слушаний 15.04.2020 г. (с 15:30 до 16:30 часов) по адресу: Республика Карелия, г. Костомукша, ул. Строителей, д. 5, актовый зал; 2) В письменной форме в адрес организатора публичных слушаний по адресу: 186931, Республика Карелия, г. Костомукша, ул. Строителей, д. 5; 3) Посредством записи в книге (журнале) учета посетителей экспозиции по адресу: Республика Карелия, г. Костомукша, ул. Строителей, д. 5 (в каб. № 320).
12.	Форма внесения участниками публичных слушаний предложений и замечаний по проекту, подлежащему рассмотрению на публичных слушаниях	Форма размещена на официальном сайте органов местного самоуправления Костомукшского городского округа Республики Карелия (www.kostomuksha-city.ru) в разделе «Порядок проведения публичных слушаний».
13.	Наименование и адрес официального сайта в сети Интернет (и (или) информационной системы), где размещаются проект, подлежащий рассмотрению на публичных слушаниях, и материалы к нему	Официальный сайт органов местного самоуправления Костомукшского городского округа Республики Карелия (www.kostomuksha-city.ru), раздел: «Деятельность», «Градостроительство и землепользование», «Градостроительство», «Градостроительное зонирование», «Публичные слушания по внесению изменений в Правила землепользования и застройки Костомукшского городского округа», «Публичные слушания по внесению изменений в Правила землепользования и застройки Костомукшского городского округа от 15 апреля 2020 года».
14.	Дата, место и время начала проведения собрания (собраний) участников публичных слушаний	15.04.2020 г. в 15:30, г. Костомукша, ул. Строителей, д. 5, актовый зал администрации.
15.	Дата, место и время начала проведения регистрации для участия в собрании (собраниях) участников публичных слушаний	15.04.2020 г. с 15:20, по адресу: г. Костомукша, ул. Строителей, д. 5, актовый зал администрации.

**Приложение № 2 к постановлению
Главы Костомукшского
городского округа
от _____ 2020 г. № _____
РОССИЙСКАЯ ФЕДЕРАЦИЯ
РЕСПУБЛИКА КАРЕЛИЯ
СОВЕТ КОСТОМУКШСКОГО ГОРОДСКОГО ОКРУГА
III созыва
ПРОЕКТ РЕШЕНИЯ
от _____ 2020 г. № _____**

О внесении изменений и дополнений в Правила землепользования и застройки Костомукшского городского округа

В соответствии со статьями 31, 32, 33 Градостроительного кодекса Российской Федерации от 29 декабря 2004 года № 190-ФЗ, пунктом 26 части 1 статьи 16 Федерального закона от 06 октября 2003 года № 131-ФЗ «Об общих принципах организации местного самоуправления в Российской Федерации», с учетом заключения о результатах публичных слушаний от 15 апреля 2020 года по проекту о внесении изменений в Правила землепользования и застройки Костомукшского городского округа, Совет Костомукшского городского округа

РЕШИЛ:

1. Внести следующие изменения и дополнения в Правила землепользования и застройки Костомукшского городского округа, утвержденные решением Совета Костомукшского городского округа от 28 марта 2013 года № 198-СО «Об утверждении правил землепользования и застройки Костомукшского городского округа» (в редакции решений Совета Костомукшского городского округа от 29 мая 2014 года № 358-СО, от 21 января 2015 года № 420-СО, от 27 августа 2015 года № 497-СО, от 25 февраля 2016 года № 569-СО, от 27 октября 2016 года № 28-СО/III, от 30 марта 2017 года № 78-СО/III, от 28 сентября 2017 года № 167-СО/III, от 29 марта 2018 года № 201-СО/III, от 30 августа 2018 года № 262-СО/III, от 22 ноября 2018 года № 294-

СО/III, от 31 января 2019 года № 324-СО/III, от 25 апреля 2019 года № 350-СО/III), от 29 августа 2019 года № 383-СО/III), от 27 февраля 2020 года № 445-СО/III:

1.1. В статье 25 на Карте градостроительного зонирования Костомукшского городского округа изменить часть территориальной зоны лесопарков, лесов и активного отдыха (Р-2) на территориальную зону застройки индивидуальными и блокированными жилыми домами (Ж-4) для земельного участка ориентировочной площадью 354 кв. м., расположенного рядом с земельным участком с кадастровым номером 10:04:0010101:97 по адресу: Республика Карелия, г. Костомукша, ул. Строителей, в районе дома № 30 (приложение №1);

1.2. В статье 25 на Карте градостроительного зонирования в части территории населенного пункта г. Костомукша изменить часть территориальной зоны лесопарков, лесов и активного отдыха (Р-2) на промышленно-коммунальную территориальную зону первого типа (П-1) для части земельного участка с кадастровым номером 10:04:0010202:14, расположенного по адресу: Республика Карелия, г. Костомукша, Приграничное шоссе (приложение №2);

1.3. В статье 25 на Карте градостроительного зонирования Костомукшского городского округа изменить часть территориальной зоны общественно-деловой застройки (ОД) на территориальную зону застройки индивидуальными и блокированными жилыми домами (Ж-4) для земельного участка, с земельным участком с кадастровым номером 10:04:0020109:76 по адресу: Республика Карелия, Костомукшский городской округ, д. Вокнаволок, ул. Перттунена, д. б (приложение №3);

1.4. В статье 25 на Карте градостроительного зонирования в части территории населенного пункта г. Костомукша изменить часть территориальной зоны застройки многоэтажными жилыми домами (Ж-1) на территориальную зону общественно-деловой застройки (ОД) для земельных участков с кадастровыми номерами 10:04:0010220:26, 10:04:0010220:63, 10:04:0010220:68, 10:04:0010220:74, расположенных по адресу: Республика Карелия, г. Костомукша, б. Лазарева (приложение №4);

1.5. В статье 25 на Карте градостроительного зонирования в части территории населенного пункта г. Костомукша изменить часть территориальной зоны застройки среднеэтажными жилыми домами (Ж-2) на территориальную зону общественно-деловой застройки (ОД) для земельного участка с кадастровым номером 10:04:0010209:113, расположенного по адресу: Республика Карелия, г. Костомукша, пр-кт Горняков (приложение №5);

1.6. В статье 25 на Карте градостроительного зонирования в части территории населенного

пункта г. Костомукша установить территориальную зону зоны застройки среднеэтажными жилыми домами (Ж-2) для земельного участка с кадастровым номером 10:04:0010228:9, расположенного по адресу: Республика Карелия, г. Костомукша, ул. Интернациональная (приложение №6);

1.7. Статью 36.2. Градостроительный регламент зоны застройки среднеэтажными жилыми домами (Ж-2) дополнить условно разрешенным видом использования земельных участков и объектов капитального строительства «Малоэтажная многоквартирная жилая застройка» со следующими параметрами (приложение №7);

1.8. В статье 25 на Карте градостроительного зонирования в части территории населенного пункта г. Костомукша изменить территориальную зону лесопарков, лесов и активного отдыха (Р-2) на зону размещения объектов, предназначенных для занятий физической культурой и спортом (ФК) для земельного участка ориентировочной площадью 900000 кв.м., расположенного по адресу: Республика Карелия, г. Костомукша, ул. Мира (приложение №8);

1.9. В статье 25 на Карте градостроительного зонирования в части территории населенного пункта г. Костомукша изменить территориальную зону лесопарков, лесов и активного отдыха (Р-2) на территориальную зону застройки индивидуальными и блокированными жилыми домами (Ж-4) для земельного участка ориентировочной площадью 35000 кв.м, расположенного по адресу: Республика Карелия, г. Костомукша, ул. Радужная (с южной стороны земельного участка с кадастровым номером 10:04:0010230:36) (приложение №9);

1.10. В статье 25 на Карте градостроительного зонирования в части территории населенного пункта г. Костомукша изменить часть территориальной зоны парков, скверов, бульваров, набережных (Р-1) на зону застройки индивидуальными и блокированными жилыми домами (Ж-4) для земельного участка с кадастровым номером 10:04:0020107:35, расположенного в Республике Карелия, Костомукшский городской округ, д. Вокнаволок, ул. Совхозная (приложение №10);

1.11. В статье 27 на Карте зон с особыми условиями использования территории Костомукшского городского округа отобразить охранную зону источника водоснабжения (скважины) в д. Вокнаволок, второй пояс, имеющей реестровый номер 10:04-6.237 (приложение №11);

1.12. В статье 27 на Карте зон с особыми условиями использования территории Костомукшского городского округа отобразить охранную зону источника водоснабжения (скважины) в д. Вокнаволок, третий пояс, имеющей реестровый номер 10:04-6.238 (приложение №12);

1.13. В статье 27 на Карте зон с особыми условиями использования территории Костомукшского городского округа отобразить охранную зону

подземной кабельной линии электропередачи напряжением 0,66 кВ, имеющей реестровый номер 10:04-6.239 (приложение №13);

1.14. В статье 27 на Карте зон с особыми условиями использования территории Костомужского городского округа отобразить санитарно-защитную зону АЗС-13, имеющей реестровый номер 10:04-6.240 (приложение №14);

2. Администрации Костомужского городского округа обеспечить:

2.1. Направление настоящего решения в порядке межведомственного информационного взаимодействия в филиал ФГБУ «Федеральная кадастровая палата Федеральной службы государственной регистрации, кадастра и картографии» по Республике Карелия.

2.2. Размещение настоящего решения в Федеральной государственной информационной системе территориального планирования (<http://fgis.economy.gov.ru>).

3. Муниципальному казенному учреждению «Комитет по управлению муниципальной собственностью Костомужского городского округа» в срок не позднее 120 календарных дней со дня вступления в силу настоящего решения обеспечить подготовку документов, необходимых для внесения в Единый государственный реестр недвижимости сведений о границах устанавливаемых (изменяемых) территориальных зон, в порядке, предусмотренном Федеральным законом от 13.07.2015 № 218-ФЗ «О государственной регистрации недвижимости».

4. Настоящее решение вступает в силу со дня его официального опубликования.

Председатель Совета Костомужского городского округа В.Н. Сахнов
Глава Костомужского городского округа А.В. Бендикова

РЕСПУБЛИКА КАРЕЛИЯ
Администрация Костомужского городского округа
РАСПОРЯЖЕНИЕ

от 02 марта 2020 г. № 115

О мерах безопасности в связи с сезонным изменением погодных условий

В целях предупреждения случаев травматизма и несчастных случаев среди населения, связанных с активным таянием снега и льда, в период наступления положительных температур наружного воздуха, в соответствии с Федеральным Законом от 06.10.2003 год № 131-ФЗ «Об общих принципах организации местного самоуправления в Российской Федерации», на основании распоряжения Правительства Республики Карелия от 18 февраля 2019 года №140р-П:

1. Рекомендовать руководителям муниципальных и государственных учреждений, управляющих компаний и товариществ собственников жилья, председателям советов многоквартирных домов, а также предприятий и организаций иных форм собственности, имеющих на балансе здания и сооружения, расположенные на территории Костомужского городского округа:

1.1. в срок до 15 марта 2020 года организовать осмотр территорий используемых зданий и сооружений, а также прилегающих к ним территорий с целью установления наличия или возможного возникновения опасных факторов, связанных с весенним таянием снега и льда;

1.2. в срок до 18 марта 2020 года разработать и утвердить планы мероприятий по устранению и предупреждению возникновения опасных для жизни и здоровья граждан ситуаций, связанных с весенним таянием снега и льда, предоставить утвержденные планы в Управление городского коммунального хозяйства и строительства администрации Костомужского городского округа;

1.3. при составлении планов мероприятий, по устранению и предупреждению возникновения опасных для жизни и здоровья граждан ситуаций, связанных с весенним таянием снега и льда, учесть следующее:

- назначение ответственных лиц;
- организацию ежедневного мониторинга ситуации;
- необходимые меры безопасности при производстве работ (применение ограждений, предупреждающих табличек, выставление дежурных-сигнальщиков и т.п.);
- мероприятия по своевременной расчистке от снега и наледи всех проездов, проходов, тротуаров, лестниц пандусов и крылец, расположенных на территориях зданий и прилегающих территориях;
- мероприятия по своевременному устранению зимней скользкости на всех проездах, проходах, тротуарах, лестницах, пандусах и крыльцах, расположенных на территориях зданий и прилегающих территориях;
- мероприятия по своевременной очистке поверхностей скатных крыш, водосточных желобов и труб, парапетов, козырьков, балконов, лоджий, рекламных вывесок и прочих выступающих конструкций фасадов от снежных навесов, наледи и сосулек;
- мероприятия по безопасному отводу талых вод с территорий зданий и сооружений, а также с прилегающих территорий.

2. Руководителям ООО «Лесфорвард», ИП «В.Н. Елфимов» по погодным условиям, при появлении устойчивых плюсовых температур окружающего воздуха, в соответствии с условиями муниципального контракта:

2.1. организовать своевременное удаление уплотненного снежного покрова (УСП) с поверхностей автомобильных дорог и тротуаров;

2.2. во избежание повреждений асфальтобетонных покрытий автомобильных дорог из-за застоев на них талой воды в период весенней распутицы:

- освободить от снега и льда дождеприемные колодцы ливневой канализации;
- освободить от снега и льда оголовки всех водопропускных труб и мостовых сооружений;
- выполнить разрывы (в нижних точках возможного скопления воды) в снежных валах, сформированных на обочинах дорог.

3. Контроль за исполнением настоящего Распоряжения возложить на начальника Управления городского коммунального хозяйства и строительства администрации Костомукшского городского округа О.Е. Бункину.

4. Настоящее распоряжение вступает в силу с даты подписания и подлежит официальному опубликованию на сайте Костомукшского городского округа.

**Глава Костомукшского городского округа
А.В. Бендикова**

**РЕСПУБЛИКА КАРЕЛИЯ
Администрация Костомукшского
городского округа
ПОСТАНОВЛЕНИЕ**

**от 27 февраля 2020 г. № 160
г. Костомукша**

О подготовке документации по планировке территории

В соответствии со статьями 41, 43, 45, 46 Градостроительного кодекса Российской Федерации, в целях обеспечения устойчивого развития территории Костомукшского городского округа и определения местоположения границ образуемых земельных участков, на основании заявления председателя ГК «Трасса» А.А. Гарана (вх. № 9759 от 09 декабря 2019 года), Администрация Костомукшского городского округа

ПОСТАНОВЛЯЕТ:

1. Принять решение о подготовке документации по планировке территории - проекта межевания части территории шоссе Горняков города Костомукша Республики Карелия Российской Федерации с целью перераспределения земельного участка с кадастровым номером 10:04:0010301:2.

2. Гаражному кооперативу «Трасса» обеспечить подготовку документации по планировке территории, указанной в пункте 1 настоящего постановления, за счет собственных средств и представить его в Управление градостроительства и землепользования Администрации Костомукшского городского округа.

3. Управлению градостроительства и земле-

пользования Администрации Костомукшского городского округа не позднее трёх дней с момента принятия решения обеспечить размещение настоящего постановления на официальном сайте органов местного самоуправления Костомукшского городского округа Республики Карелия (<http://www.kostomuksha-city.ru/>) в разделе: «Деятельность», «Градостроительство и землепользование», «Градостроительство», «Планировка территории», «Проекты планировок и проекты межевания территории».

4. Управлению делами Администрации Костомукшского городского округа обеспечить опубликование настоящего постановления в Сборнике муниципальных правовых актов Костомукшского городского округа.

5. Предложения физических и юридических лиц о порядке, сроках подготовки и содержании документации, указанной в пункте 1 настоящего постановления, принимаются в Управлении градостроительства и землепользования Администрации Костомукшского городского округа в течение одного месяца с даты официального опубликования настоящего постановления по адресу: Республика Карелия, г. Костомукша, ул. Строителей, д. 5, кабинеты 320, 317, 318.

6. Постановление вступает в силу с момента его официального опубликования.

**И.о. главы Костомукшского городского округа
С.Н. Новгородов**

**РЕСПУБЛИКА КАРЕЛИЯ
Администрация Костомукшского
городского округа
ПОСТАНОВЛЕНИЕ**

**от 28 февраля 2020 г. № 161
г. Костомукша**

О предоставлении разрешения на отклонение от предельных параметров разрешенного строительства, реконструкции объекта капитального строительства

В соответствии со статьями 5.1, 40 Градостроительного кодекса РФ от 29.12.2004 № 190-ФЗ, статьей 18 Правил землепользования и застройки Костомукшского городского округа, утвержденных решением Совета Костомукшского городского округа от 28.03.2013 № 198-СО «Об утверждении правил землепользования и застройки Костомукшского городского округа», на основании заявления КУ РК «Управление капитального строительства Республики Карелия» (вх. № 1033 от 04.02.2020), подпункта 4.1 пункта 4. протокола № 2 заседания Комиссии по подготовке проекта Правил землепользования и застройки Костомукшского городского округа от 27.02.2020,

заклучения о результатах публичных слушаний от 25.02.2020, Администрация Костомукшского городского округа

ПОСТАНОВЛЯЕТ:

1. Предоставить Казенному учреждению Республики Карелия «Управление капитального строительства Республики Карелия» разрешение на отклонение от предельных параметров разрешенного строительства в части увеличения количества этажей – до пяти, необходимого для строительства объекта капитального строительства: «Строительство дома-интерната для престарелых граждан и инвалидов на 200 мест в г. Костомукша» на земельном участке с кадастровым номером 10:04:0010206:389, расположенном по адресу: Республика Карелия, г. Костомукша, район профилактория «Горняк», вдоль автодороги «Город-горболица-железнодорожный вокзал».

2. Управлению делами Администрации Костомукшского городского округа обеспечить опубликование настоящего постановления в газете «Новости Костомукши» и (или) Сборнике муниципальных правовых актов Костомукшского городского округа.

3. Управлению градостроительства и землепользования Администрации Костомукшского городского округа обеспечить размещение настоящего постановления на официальном сайте органов местного самоуправления Костомукшского городского округа Республики Карелия Республика (www.kostomuksha-city.ru) в разделе: «Экономика», «Градостроительная деятельность», «Градостроительное зонирование», «Разрешение на отклонение от предельных параметров разрешенного строительства, реконструкции объекта капитального строительства на земельном участке с кадастровым номером 10:04:0010206:389, г. Костомукша, ул. Мира».

4. Постановление вступает в силу с момента его официального опубликования.

**Глава Костомукшского городского округа
А.В. Бендикова**

**РЕСПУБЛИКА КАРЕЛИЯ
Администрация Костомукшского
городского округа
ПОСТАНОВЛЕНИЕ**

от 28 февраля 2020 г. № 163

О внесении изменений в постановление администрации Костомукшского городского округа от 30 сентября 2019 года №1026 «Об утверждении муниципальной программы «Управление муниципальным имуществом муниципального образования «Костомукшский городской округ»

На основании Федерального закона от 16.10.2003 года № 131-ФЗ «Об общих принципах организации местного самоуправления в Российской Федерации», в соответствии с Бюджетным кодексом Российской Федерации, постановлением администрации Костомукшского городского округа от 28.06.2019 г. №725 «Об утверждении Порядка разработки, реализации и оценки эффективности муниципальных программ муниципального образования «Костомукшский городской округ» и решением Совета Костомукшского городского округа от 28.11.2019г. №414-СО/III «О бюджете муниципального образования «Костомукшский городской округ» на 2020 год и плановый период 2021-2022 годов», администрация Костомукшского городского округа

ПОСТАНОВЛЯЕТ:

1. Внести в постановление администрации Костомукшского городского округа от 30.09.2019 г. № 1026 «Об утверждении муниципальной программы «Управление муниципальным имуществом муниципального образования «Костомукшский городской округ» следующие изменения:

1.1. Внести изменения в муниципальную программу согласно Приложению №1 к настоящему постановлению.

2. Настоящее постановление вступает в силу с даты официального опубликования и подлежит размещению на официальном сайте Костомукшского городского округа.

3. Контроль за выполнением настоящего постановления возложить на начальника управления экономического развития администрации Костомукшского городского округа.

**Глава Костомукшского городского округа
А.В. Бендикова**

**Приложение № 1 к постановлению администрации Костомукшского городского округа
 от _____ 2020 г. № _____**
**Изменения, вносимые в муниципальную программу «Управление муниципальным имуществом
 муниципального образования «Костомукшский городской округ»**

1. Паспорт муниципальной программы изложить в следующей редакции:

Наименование муниципальной программы	Муниципальная программа «Управление муниципальным имуществом муниципального образования «Костомукшский городской округ» (далее – муниципальная программа).
Правовая основа муниципальной программы	Федеральный закон от 31 июля 1998 г. № 145-ФЗ «Бюджетный Кодекс Российской Федерации»; Федеральный закон от 16 октября 2003 г. № 131-ФЗ «Об общих принципах организации местного самоуправления в Российской Федерации»; Постановление администрации Костомукшского городского округа от 28.06.2019г. № 725 «Об утверждении Порядка разработки, реализации и оценки эффективности муниципальных программ муниципального образования «Костомукшский городской округ»; Постановление администрации Костомукшского городского округа от 30.08.2019г. № 919 «Об утверждении Перечня муниципальных программ муниципального образования «Костомукшский городской округ».
Ответственный исполнитель муниципальной программы	Управление экономического развития администрации Костомукшского городского округа
Соисполнители муниципальной программы	Муниципальное казенное учреждение «Комитет по управлению муниципальной собственностью» (далее – КУМС)
Подпрограммы муниципальной программы	отсутствуют
Цели муниципальной программы	Цель: Повышение эффективности управления и распоряжения муниципальным имуществом, земельными участками, находящимися в собственности муниципального образования «Костомукшский городской округ» и земельными участками, государственная собственность на которые не разграничена (далее – муниципальное имущество и земельные участки).
Задачи муниципальной программы	Задача 1: Обеспечение доходов бюджета муниципального образования от использования имущества, составляющего муниципальную казну Костомукшского городского округа. Задача 2: Обеспечение доходов бюджета от использования земельными участками, находящимися в собственности муниципального образования «Костомукшский городской округ» и земельными участками, государственная собственность на которые не разграничена. Задача 3: Создание условий для обеспечения подготовки документов, необходимых для вовлечения объектов недвижимости, составляющих муниципальную казну Костомукшского городского округа, в гражданский оборот.
Целевые индикаторы муниципальной программы	Целевой индикатор: Выполнение плана по доходам от сдачи в аренду и продажи муниципального имущества и земельных участков.
Конечные результаты муниципальной программы	Выполнение плана по доходам от сдачи в аренду и продажи муниципального имущества и земельных участков в 2024 году составит 90%

Показатели результатов муниципальной программы	<p>Показатель результата 1: Доходы бюджета муниципального образования от использования муниципального имущества (приватизация имущества, предоставление имущества в аренду, плата за найм жилых помещений)</p> <p>Показатель результата 2: Доля направленных претензий по договорам аренды имущества от общего количества договоров, по которым имеется задолженность по арендной плате</p> <p>Показатель результата 3: Доходы бюджета муниципального образования от использования земельными участками, находящимися в собственности муниципального образования «Костомукшский городской округ» и земельными участками, государственная собственность на которые не разграничена (арендная плата, продажа земельных участков)</p> <p>Показатель результата 4: Доля направленных претензий по договорам аренды земельных участков от общего количества договоров, по которым имеется задолженность по арендной плате</p> <p>Показатель результата 5: Количество нежилых объектов недвижимости, в отношении которых необходимы инвентаризация, постановка на государственный кадастровый учет и государственная регистрация права муниципальной собственности</p>																																			
Этапы и сроки реализации муниципальной программы	Этапы не выделяются. Сроки реализации муниципальной программы с 2020 по 2024 годы.																																			
Финансовое обеспечение муниципальной программы с указанием источников с разбивкой по этапам и годам реализации	<p>Объем финансового обеспечения муниципальной программы по годам составит:</p> <p style="text-align: right;">(тыс.руб)</p>																																			
	<table border="1"> <thead> <tr> <th>Источники финансирования</th> <th>2020</th> <th>2021</th> <th>2022</th> <th>2023</th> <th>2024</th> <th>Итого</th> </tr> </thead> <tbody> <tr> <td>Местный бюджет</td> <td>30510,4</td> <td>23319,6</td> <td>23319,6</td> <td>23319,6</td> <td>23319,6</td> <td>123788,8</td> </tr> <tr> <td>Бюджет Республики Карелия</td> <td></td> <td></td> <td></td> <td></td> <td></td> <td>0,0</td> </tr> <tr> <td>Федеральный бюджет</td> <td></td> <td></td> <td></td> <td></td> <td></td> <td>0,0</td> </tr> <tr> <td>ВСЕГО</td> <td>30510,4</td> <td>23319,6</td> <td>23319,6</td> <td>23319,6</td> <td>23319,6</td> <td>123788,8</td> </tr> </tbody> </table>	Источники финансирования	2020	2021	2022	2023	2024	Итого	Местный бюджет	30510,4	23319,6	23319,6	23319,6	23319,6	123788,8	Бюджет Республики Карелия						0,0	Федеральный бюджет						0,0	ВСЕГО	30510,4	23319,6	23319,6	23319,6	23319,6	123788,8
Источники финансирования	2020	2021	2022	2023	2024	Итого																														
Местный бюджет	30510,4	23319,6	23319,6	23319,6	23319,6	123788,8																														
Бюджет Республики Карелия						0,0																														
Федеральный бюджет						0,0																														
ВСЕГО	30510,4	23319,6	23319,6	23319,6	23319,6	123788,8																														

2. раздел IV муниципальной программы изложить в следующей редакции:

IV. Прогноз развития сферы реализации муниципальной программы и планируемые макроэкономические показатели по итогам реализации муниципальной программы

Муниципальная программа направлена на реализацию мероприятий с целью повысить эффективность управления и распоряжения муниципальным имуществом, а также повысить эффективность управления земельными участками.

Достижение цели муниципальной программы будет осуществляться путем решения задач в рамках Программы. Решение задач будет достигаться путем реализации соответствующих мероприятий Программы. Цель, состав задач приведены в паспорте Программы.

Результатом реализации муниципальной программы является выполнение плана по доходам

от сдачи в аренду и продажи муниципального имущества и земельных участков в 2024 году на уровне 90%, что в 1,27 раза выше, чем в 2019 году.

В результате выполнения мероприятий Программы в рамках поставленных задач ожидаются следующие показатели результата:

- доходы бюджета муниципального образования от использования муниципального имущества (приватизация имущества, предоставление имущества в аренду, плата за найм жилых помещений) составят 50 707,4 тыс.руб.;

- доля направленных претензий по договорам аренды имущества от общего количества договоров, по которым имеется задолженность по арендной плате, составит 100%;

- доходы бюджета муниципального образования от использования земельными участками, находящимися в собственности муниципального образования «Костомукшский городской округ»

и земельными участками, государственная собственность на которые не разграничена (арендная плата, продажа земельных участков) составит 114 179,6 тыс.руб.;

- доля направленных претензий по договорам аренды земельных участков от общего количества договоров, по которым имеется задолженность по арендной плате, составит 100%;

- количество нежилых объектов недвижимости, в отношении которых необходимы инвентаризация, постановка на государственный кадастровый учет и государственная регистрация права муниципальной собственности, составит 30 единиц ежегодно.

Достижение запланированного результата муниципальной программы окажет положительное влияние на экономику округа в следующем направлении: поступление запланированных доходов в бюджет поможет обеспечить выполнение расходной части бюджета муниципального образования и позволит исполнить обязательства по финансированию социальной сферы и других общественно значимых направлений.

В целях информирования граждан об утвержденной муниципальной программе и ходе ее реализации, муниципальная программа и годовой отчет о ходе её реализации размещаются на официальном сайте Костомукшского городского округа (kostomuksha-city.ru).

3. Таблицы 1, 2, 3, 4 (приложение №1 к муниципальной программе) изложить в новой редакции

Приложение № 1 к муниципальной программе «Костомукшский городской округ» и их значения
Таблица 1
Сведения
о показателях (индикаторах) муниципальной программы «Управление муниципальным имуществом муниципального образования «Костомукшский городской округ» и их значениях

№	Наименование цели (задачи)	Показатель (индикатор) (наименование)	Ед. измерения	Значения показателей						Отношение значения показателя последнего года реализации программы к отчетному
				2019 год	2020 год	2021 год	2022 год	2023 год	2024 год	
1	2	3	4	5	6	7	8	9	10	11
Муниципальная программа «Управление муниципальным имуществом муниципального образования «Костомукшский городской округ»										
1	Цель: Повышение эффективности управления и распоряжения муниципальным имуществом, земельными участками, находящимися в собственности муниципального образования «Костомукшский городской округ» и земельными участками, государственная собственность на которые не разграничена	Целевой индикатор 1: Выполнение плана по доходам от сдачи в аренду и продажи муниципального имущества и земельных участков	%	71	72	75	78	85	90	1,27

1.1.1.	Обеспечение доходов бюджета муниципального образования от использования имущества, составляющего муниципальную казну Костомукшского городского округа	Показатель результата: Доходы бюджета муниципального образования от использования муниципального имущества (приватизация имущества, предоставление имущества в аренду, плата за найм жилых помещений) Показатель результата: Доля направленных претензий по договорам аренды имущества от общего количества договоров, по которым имеется задолженность по арендной плате	Тыс.руб. %	30 75	100 100	11 346,6 17 213,2	8 241,4 8 241,4 8 241,4 8 767,0	8 241,4	0,73
1.2.	Задача 2: Обеспечение доходов бюджета муниципального образования от использования земельными участками, находящимися в собственности муниципального образования «Костомукшский городской округ» и земельными участками, государственная собственность на которые не разграничена	Показатель результата: Доходы бюджета муниципального образования от использования земельными участками, находящимися в собственности муниципального образования «Костомукшский городской округ» и земельными участками, государственная собственность на которые не разграничена	Тыс.руб.	23 471,4	27 907,4	21 485,8	21 485,8	21 485,8	0,91
1.3.	Задача 3: Создание условий для обеспечения подготовки документов, необходимых для вовлечения объектов недвижимости, составляющих муниципальную казну Костомукшского городского округа, в гражданский оборот	Показатель результата: Доля направленных претензий по договорам аренды земельных участков от общего количества договоров, по которым имеется задолженность по арендной плате Показатель результата: Количество нежилых объектов недвижимости, в отношении которых необходимы инвентаризация, постановка на государственный кадастровый учет и государственная регистрация права муниципальной собственности	% Ед.	75	100	100	100 100 100 100	100	1,0

Таблица 2
 Финансовое обеспечение реализации муниципальной программы «Управление муниципальным имуществом муниципального образования «Костомужский городской округ» за счет средств бюджета муниципального образования «Костомужский городской округ» (тыс. руб.)

Статус	2	3	Ответственный исполнитель				Код бюджетной классификации				Расходы (тыс. руб.), годы						
			044	0113	044	0113	ГРБС	Раздел, подраздел	Целевая статья	Группа видов расходов	2020 год	2021 год	2022 год	2023 год	2024 год		
1	2	3	044	0113	044	0113	044	0113	044	0113	07 0 00 00000	7	8	9	10	11	12
Муниципальная программа	«Управление муниципальным имуществом муниципального образования «Костомужский городской округ»	всего	044	0113	044	0113	044	0113	044	0113	07 0 00 00000		30 510,4	23 319,6	23 319,6	23 319,6	23 319,6
Основное мероприятие	Содержание муниципального казенного учреждения "Комитет по управлению муниципальной собственностью"	КУМС	044	0113	044	0113	044	0113	044	0113	07 0 01 00000		18 910,3	18 910,3	18 910,3	18 910,3	18 910,3
направление расходов	Расходы прочих учреждений	КУМС	044	0113	044	0113	044	0113	044	0113	07 0 01 21060	110	16 113,1	16 113,1	16 113,1	16 113,1	16 113,1
Основное мероприятие	Расходы, сопровождающие процесс управления муниципальной собственностью	КУМС	044	0113	044	0113	044	0113	044	0113	07 0 01 21060	240	2 790,7	2 790,7	2 790,7	2 790,7	2 790,7
направление расходов	Мероприятия, связанные с реализацией полномочий по управлению муниципальной собственностью	КУМС	044	0113	044	0113	044	0113	044	0113	07 0 02 83090	850	6,5	6,5	6,5	6,5	6,5
			044	0113	044	0113	044	0113	044	0113	07 0 02 83090	850	11 600,1	4 409,3	4 409,3	4 409,3	4 409,3
			044	0113	044	0113	044	0113	044	0113	07 0 02 83090	240	11 527,2	4 336,4	4 336,4	4 336,4	4 336,4
			044	0113	044	0113	044	0113	044	0113	07 0 02 83090	850	72,9	72,9	72,9	72,9	72,9

Таблица 3
Финансовое обеспечение и прогнозная (справочная) оценка средств расходов бюджета муниципального образования «Костомукшский городской округ» с учетом средств федерального бюджета, бюджета Республики Карелия, расходов за счет средств муниципальных учреждений от платных услуг и иных организаций и физических лиц на реализацию целей муниципальной программы «Управление муниципальным имуществом муниципального образования «Костомукшский городской округ» за счет средств бюджета муниципального образования «Костомукшский городской округ» (тыс. руб.)

Статус	Наименование муниципальной программы, подпрограммы муниципальной программы, основного мероприятия и мероприятия	2	3	Оценка расходов (тыс. руб.), годы			
				2020 год	2021 год	2022 год	2023 год
1	2	3	4	5	6	7	8
Муниципальная программа	«Управление муниципальным имуществом муниципальной программы «Костомукшский городской округ»	Всего	30 510,4	23 319,6	23 319,6	23 319,6	23 319,6
		бюджет муниципального образования «Костомукшский городской округ»	30 510,4	23 319,6	23 319,6	23 319,6	23 319,6
Основное мероприятие	Содержание муниципального учреждения "Комитет по управлению муниципальной собственностью"	бюджет муниципального образования «Костомукшский городской округ»	0,0	0,0	0,0	0,0	0,0
		другие источники (юридические лица и др.)	0,0	0,0	0,0	0,0	0,0
Основное мероприятие	Расходы, сопровождающие процесс управления муниципальной собственностью	Всего	18 910,3	18 910,3	18 910,3	18 910,3	18 910,3
		бюджет муниципального образования «Костомукшский городской округ»	18 910,3	18 910,3	18 910,3	18 910,3	18 910,3
Основное мероприятие	Расходы, сопровождающие процесс управления муниципальной собственностью	бюджет муниципального образования «Костомукшский городской округ»	0,0	0,0	0,0	0,0	0,0
		другие источники (юридические лица и др.)	0,0	0,0	0,0	0,0	0,0
Основное мероприятие	Расходы, сопровождающие процесс управления муниципальной собственностью	Всего	11 600,1	4 409,3	4 409,3	4 409,3	4 409,3
		бюджет муниципального образования «Костомукшский городской округ»	11 600,1	4 409,3	4 409,3	4 409,3	4 409,3
Основное мероприятие	Расходы, сопровождающие процесс управления муниципальной собственностью	бюджет муниципального образования «Костомукшский городской округ»	0,0	0,0	0,0	0,0	0,0
		другие источники (юридические лица и др.)	0,0	0,0	0,0	0,0	0,0

Таблица 4

СОГЛАСОВАНО

Сотрудник муниципальной программы
МКУ КУМС«___» _____ 20__ г.
(подпись)УТВЕРЖДЕНО
Ответственный исполнитель муниципальной программы
Управление экономического развития«___» _____ 20__ г.
(подпись)

ПЛАН РЕАЛИЗАЦИИ МУНИЦИПАЛЬНОЙ ПРОГРАММЫ «УПРАВЛЕНИЕ МУНИЦИПАЛЬНЫМ ИМУЩЕСТВОМ МУНИЦИПАЛЬНОГО ОБРАЗОВАНИЯ «КОСТОМУЖСКИЙ ГОРОДСКОЙ ОКРУГ» НА 2020 ГОД

№	Наименование основного мероприятия и мероприятия	Исполнитель	Срок		Наименование и значение показателя непосредственного результата	Значение		Код бюджетной классификации			Расходы (тыс. руб.)	
			начала реализации	окончания реализации		на год, предшествующий году начала реализации муниципальной программы	на 2020 год	раздел, подраздел	целевая статья	группа вида расходов		
1	2	3	4	5	6	7	8	9	10	11	12	13
1.	Основное мероприятие: Содержание муниципального казенного учреждения "Комитет по управлению муниципальной собственностью"	КУМС	январь	декабрь		ед. измерения			0113	07 0 01 21060	110	16 113,1
									0113	07 0 01 21060	240	2 790,7
									0113	07 0 01 21060	850	6,5
1.1.	Организация процедуры приватизации муниципального имущества, заключение договоров купли-продажи имущества	КУМС	январь	декабрь	Поступление доходов от приватизации муниципального имущества в бюджет Костомужского городского округа	Тыс. руб.	3 527,4	8 821,9	X	X	X	X

1.2.	Предоставление муниципального имущества в аренду	КУМС	январь	декабрь	Поступление доходов от предоставления муниципального имущества в аренду в бюджет Костомужского городского округа	Тыс. руб.	5 970,5	6 253,7	X	X	X	X
1.3.	Администрирование поступлений платы за найм.	КУМС	январь	декабрь	Поступление доходов от платы за найм жилых помещений в бюджет Костомужского городского округа	Тыс. руб.	1 848,7	2137,6	X	X	X	X
1.4.	Ведение претензионной работы с должниками по аренде муниципального имущества	КУМС	январь	декабрь	Доля направленных претензий должникам	%	75	100	X	X	X	X
1.5.	Подготовка и направление документов для взыскания задолженности по аренде муниципального имущества в судебном порядке	КУМС	январь	декабрь	доля поданных исков по предъявленным, но не оплаченным в добровольном порядке претензиям (в % от количества неоплаченных претензий)	%	83	100	X	X	X	X
1.6.	Администрирование поступлений по арендной плате за земельные участки	КУМС	январь	декабрь	Поступление доходов по арендной плате за земельные участки	Тыс. руб.	20 740,6	19 442,8	X	X	X	X
1.7.	Администрирование поступлений от продажи земельных участков	КУМС	январь	декабрь	Поступление доходов от продажи земельных участков	Тыс. руб.	2 730,8	8 464,6	X	X	X	X
1.8.	Взыскание задолженности по арендной плате за земельные участки в досудебном и судебном порядке	КУМС	январь	декабрь	Доля поступлений задолженности по арендной плате от общей суммы предъявленных требований об оплате задолженности	%	24	25	X	X	X	X

2.	О с н о в н о е мероприятие: Расходы, сопровождающие процесс управления муниципальной собственностью	КУМС	январь	декабрь						0113	07 0 02 83090	240	11 527,2
										0113	07 0 02 83090	850	72,9
2.1.	Организация технической инвентаризации, постановки на государственный кадастровый учет имущества в качестве самостоятельных объектов недвижимости	КУМС	январь	декабрь	Ед.	50	30			X	X	X	X
2.2.	Организация регистрации права муниципальной собственности Костомужского городского округа	КУМС	январь	декабрь	Ед.	131	50			X	X	X	X
2.3.	Организация работы по оплате взносов на капитальный ремонт и взносов на техобслуживание управляющим компаниям	КУМС	январь	декабрь	Тыс. руб.	2 054,6	2 045,5			X	X	X	X
	Итого по муниципальной программе	X	X	X	X	X	X			X	X	X	30 510,4

РЕСПУБЛИКА КАРЕЛИЯ
Администрация Костомукшского
городского округа
ПОСТАНОВЛЕНИЕ
от 28 февраля 2020 г. № 168

О внесении изменений в постановление администрации Костомукшского городского округа от 30.09.2019 г. № 1028 «Об утверждении муниципальной программы «Социальная поддержка граждан на территории муниципального образования «Костомукшский городской округ»»

В соответствии со статьёй 179 Бюджетного Кодекса Российской Федерации, Положением о бюджетном процессе в муниципальном образовании «Костомукшский городской округ», решением Совета Костомукшского городского округа от 28.11.2019 года № 414-СО/III «О бюджете муниципального образования «Костомукшский городской округ» на 2020 год и плановый период 2021 и 2022 годов», на основании Порядка разработки, реализации и оценки эффективности муниципальных программ муниципального образования «Костомукшский городской округ», утвержденного постановлением администрации Костомукшского городского округа от 28.06.2019 г. № 725, постановления администрации Костомукшского городского округа от 30.08.2019 г. № 919 «Об утверждении Перечня муниципальных программ муниципального образования «Костомукшский городской округ», администрация Костомукшского городского округа

ПОСТАНОВЛЯЕТ:

1. Внести изменения в постановление администрации Костомукшского городского округа от 30.09.2019 г. № 1028 «Об утверждении муниципальной программы «Социальная поддержка граждан на территории муниципального образования «Костомукшский городской округ» (Приложение № 1).

2. Настоящее постановление подлежит опубликованию на официальном сайте муниципального образования «Костомукшский городской округ» (<http://kostomuksha-city.ru/>).

3. Контроль за исполнением постановления возложить на заместителя главы администрации Костомукшского городского округа по социальным вопросам.

4. Настоящее постановление вступает в силу со дня официального опубликования и распространяет свое действие на правоотношения, возникшие с 01.01.2020 года.

Глава Костомукшского городского округа
А.В. Бендикова

Приложение 1 к постановлению администрации Костомукшского городского округа от _____ 2020 г. № _____

ПАСПОРТ МУНИЦИПАЛЬНОЙ ПРОГРАММЫ
«Социальная поддержка граждан на территории муниципального образования «Костомукшский городской округ»»

Наименование муниципальной программы	Социальная поддержка граждан на территории муниципального образования «Костомукшский городской округ»
Правовая основа муниципальной программы	Федеральный закон от 06.10.2003 № 131-ФЗ «Об общих принципах организации местного самоуправления в Российской Федерации»; Указ Президента Российской Федерации от 07.05.2018 г. № 204 «О национальных целях и стратегических задачах развития Российской Федерации на период до 2024 года»; Федеральный закон от 21.11.2011 г. № 323-ФЗ «Об основах охраны здоровья граждан в Российской Федерации».
Ответственный исполнитель муниципальной программы	Администрация Костомукшского городского округа, специалист по здравоохранению и социальной политике
Сотрудники муниципальной программы	- Муниципальное бюджетное учреждение «Муниципальный архив и Центральная библиотека Костомукшского городского округа».
Подпрограммы муниципальной программы	Подпрограмма 1 «Социальная защита населения»; Подпрограмма 2 «Костомукша – город здоровья».
Цели муниципальной программы	Повышение качества жизни граждан, поддержка социальной активности инвалидов, ветеранов, граждан пожилого возраста и их общественных организаций, сохранение и укрепление здоровья, обеспечение санитарно-эпидемиологического благополучия населения Костомукшского городского округа.

Задачи муниципальной программы	Предоставление дополнительных мер социальной поддержки отдельным категориям граждан, проживающим на территории муниципального образования «Костомужский городской округ». Повышение социальной активности инвалидов, ветеранов, граждан пожилого возраста и их общественных организаций. Сохранение и укрепление здоровья, обеспечение санитарно-эпидемиологического благополучия населения Костомужского городского округа.																																										
Целевые индикаторы муниципальной программы	Число граждан отдельных категорий, которым оказаны дополнительные меры социальной поддержки. Оказание финансовой поддержки общественным организациям инвалидов, ветеранов, граждан пожилого возраста. Количество мероприятий по сохранению и укреплению здоровья населения Костомужского городского округа.																																										
Конечные результаты муниципальной программы	Конечным результатом реализации муниципальной программы является: количество граждан отдельных категорий, которым оказаны дополнительные меры социальной поддержки в период с 2020 г. по 2024 г. не менее 500 чел.; количество общественных организаций инвалидов, ветеранов, граждан пожилого возраста получивших финансовую поддержку в период с 2020 г. по 2024 г. не менее 5 единиц ежегодно. количество проводимых мероприятий от общего количества мероприятий, направленных на сохранение, укрепление здоровья, обеспечение санитарно-эпидемиологического благополучия населения Костомужского городского округа в период с 2020 г. по 2024 г. не менее 100%.																																										
Показатели результатов муниципальной программы	Количество граждан отдельных категорий, которым оказаны дополнительные меры социальной поддержки (чел.): 2020 год – 100 чел.; 2021 год – 100 чел.; 2022 год – 100 чел.; 2023 год – 100 чел.; 2024 год – 100 чел.; Количество общественных организаций инвалидов, ветеранов, граждан пожилого возраста получивших финансовую поддержку (ед.): 2020 год – 5 ед.; 2021 год – 5 ед.; 2022 год – 5 ед.; 2023 год – 5 ед.; 2024 год – 5 ед.; Количество проводимых мероприятий от общего количества мероприятий, направленных на сохранение, укрепление здоровья, обеспечение санитарно-эпидемиологического благополучия населения Костомужского городского округа (процент): 2020 год – 100 %; 2021 год – 100 %; 2022 год – 100 %; 2023 год – 100 %; 2024 год – 100 %.																																										
Этапы и сроки реализации муниципальной программы Финансовое обеспечение муниципальной программы (ПЛАН) с указанием источников с разбивкой по этапам и годам реализации	С 01 января 2020 года по 31 декабря 2024 года. Разделение программы на этапы не предусматривается. (тыс.руб) <table border="1" data-bbox="761 215 948 1220"> <thead> <tr> <th>Источники финансирования:</th> <th>2020 год</th> <th>2021 год</th> <th>2022 год</th> <th>2023 год</th> <th>2024 год</th> <th>Итого по годам</th> </tr> </thead> <tbody> <tr> <td>Местный бюджет</td> <td>1 200,0</td> <td>1 200,0</td> <td>1 200,0</td> <td>1 200,0</td> <td>1 200,0</td> <td>6 000,0</td> </tr> <tr> <td>Бюджет Республики Карелия</td> <td>0</td> <td>0</td> <td>0</td> <td>0</td> <td>0</td> <td></td> </tr> <tr> <td>Федеральный бюджет</td> <td>0</td> <td>0</td> <td>0</td> <td>0</td> <td>0</td> <td></td> </tr> <tr> <td>Внебюджетные источники</td> <td>0</td> <td>0</td> <td>0</td> <td>0</td> <td>0</td> <td></td> </tr> <tr> <td>ВСЕГО</td> <td>1 200,0</td> <td>1 200,0</td> <td>1 200,0</td> <td>1 200,0</td> <td>1 200,0</td> <td>6 000,0</td> </tr> </tbody> </table>	Источники финансирования:	2020 год	2021 год	2022 год	2023 год	2024 год	Итого по годам	Местный бюджет	1 200,0	1 200,0	1 200,0	1 200,0	1 200,0	6 000,0	Бюджет Республики Карелия	0	0	0	0	0		Федеральный бюджет	0	0	0	0	0		Внебюджетные источники	0	0	0	0	0		ВСЕГО	1 200,0	1 200,0	1 200,0	1 200,0	1 200,0	6 000,0
Источники финансирования:	2020 год	2021 год	2022 год	2023 год	2024 год	Итого по годам																																					
Местный бюджет	1 200,0	1 200,0	1 200,0	1 200,0	1 200,0	6 000,0																																					
Бюджет Республики Карелия	0	0	0	0	0																																						
Федеральный бюджет	0	0	0	0	0																																						
Внебюджетные источники	0	0	0	0	0																																						
ВСЕГО	1 200,0	1 200,0	1 200,0	1 200,0	1 200,0	6 000,0																																					

I. Характеристика текущего состояния сферы реализации муниципальной программы

Муниципальная система социальной поддержки населения на территории муниципального образования «Костомукшский городской округ» развивается в соответствии с главными направлениями, обозначенными в Стратегии социально-экономического развития Костомукшского городского округа на период до 2030 года, а также в соответствии с Федеральным законом от 06.10.2003г. №131-ФЗ «Об общих принципах организации местного самоуправления в Российской Федерации» за счет средств местного бюджета.

На современном этапе развития проведение комплекса мер по повышению уровня жизни населения является одним из приоритетных направлений деятельности органов власти. В соответствии с реализуемой в 2015-2019 годах муниципальной программой «Социальная поддержка граждан на территории муниципального образования «Костомукшский городской округ» до 2020 года» определены категории граждан, в отношении которых направлены меры социальной поддержки, реализуемые на территории муниципального образования «Костомукшский городской округ, и порядок их предоставления.

Характерные особенности демографического, социального и экономического развития округа, а также специфика его бюджетной обеспеченности и структуры расходов определяют сложившуюся систему мер социальной поддержки населения округа. По состоянию на 1 января 2019 года численность постоянно проживающего населения на территории Костомукшского городского округа по данным Федеральной службы государственной статистики (РОССТАТ) на 1 января 2019 года составляет 29871 (в том числе сельское население – 504) человек. На территории округа, единственного из всех муниципальных образований Республики Карелия, наблюдается положительный естественный прирост. Численность населения за счет естественного прироста за 2018 год увеличилась на 73 человека (число родившихся составило 324 человека, число умерших составило 251 человек). Миграционный отток за 12 месяцев 2018 года составил 111 человек, что почти в 2 раза меньше, чем в 2017 году. Увеличивается миграционный приток населения за счет переезда населения из соседних районов Республики Карелия.

В структуре населения численность детского населения в возрасте с 0 по 17 лет составляет 6478 человек. Численность граждан старше трудоспособного возраста составляет 7310 человек или 24,4% от общей численности населения. Динамика увеличения численности пожилого населения города соответствует общероссийским показателям и составляет в среднем 1,5% в

год. Соответственно, количество граждан старше трудоспособного возраста увеличилось с 17,6% в 2013 году до 24,4% в 2018 году.

Общее количество инвалидов, проживающих на территории Костомукшского городского округа, составляет 1943 человек, из них трудоспособных инвалидов 454 человека.

По данным Пенсионного фонда РФ численность получателей пенсий составляет 11601 человек.

По данным Отделения по работе с гражданами в Костомукшском городском округе ГКУСЗ РК «Центр социальной работы Республики Карелия» в 2018 году численность получателей государственной социальной помощи, состоящих на учете в Центре на 01 января 2019 года, составляла 17329 человек, в т.ч. федеральных льготополучателей - 2853 человека и региональных - 14476 человек. В 2018 году по вопросам предоставления различных мер социальной поддержки в Центр обратились 9416 человек, это на 419 человек больше по сравнению с предыдущим годом.

По состоянию на 31 марта 2019 года на учете в Центре социальной работы состояли 299 многодетных семей. Количество многодетных семей постоянно увеличивается. По состоянию на 01.08.2019 года уже 302 семьи Костомукшского городского округа имеют статус многодетных.

На 1 сентября 2019 года 182 семьи Костомукшского городского округа были признаны малообеспеченными.

Неоднородность населения города, существенные различия групп населения по уровню доходов, стилю жизни, сохранение иждивенческих, потребительских настроений в сознании отдельных групп населения, изменение возрастной структуры населения в части увеличения количества пожилых людей требует, чтобы в основу социальной поддержки населения был положен принцип адресной направленности социальной помощи с учетом нуждаемости, сутью которой является сосредоточение финансовых ресурсов на удовлетворении потребностей тех, кто наиболее в них нуждается.

В 2018 году, в рамках подпрограммы «Социальная защита населения» за счет местного бюджета различные мероприятия направленные на улучшение положения граждан пожилого возраста, граждан, попавших в трудную жизненную ситуацию, лиц без определенного места жительства на общую сумму 750,7 тысяч рублей. Анализ обращений граждан по итогам 3-х лет показывает, что большая часть населения обращается за помощью в крайне трудной жизненной ситуации, возникшей вследствие инвалидности, внезапной или длительной болезни, преклонного возраста, сиротства, отсутствия постоянной работы, непредвиденных и иных обстоятельств.

В течение 2018 года была оказана матери-

альная помощь гражданам, малообеспеченным семьям, попавшим в трудную жизненную ситуацию, на общую сумму 95 тысяч рублей, фактическая численность получателей за год составила 51 человек. На работу с гражданами, находящимися в трудной жизненной ситуации, в том числе гражданами, ведущим асоциальный образ жизни, израсходовано 7,6 тыс. рублей. Трём гражданам, ведущим асоциальный образ жизни, были восстановлены документы, трём выделены продуктовые пакеты, фактическая численность получателей за год составила 6 человек.

На предоставление льготного проезда по дачным маршрутам пригородным транспортом за период май-сентябрь 2018 года израсходовано 73,1 тысяч рублей, приобретен 541 льготный билет (в 2017 году: 67,4 тыс. руб., 537 льгот. билет).

Особое внимание уделяется ветеранам Великой Отечественной войны. Сегодня в округе проживают 62 ветерана, из них 4 участника Великой Отечественной войны.

На проведение социально-значимых мероприятий, посвященных Дню Победы, памятным датам, мероприятиям по сохранению памяти, проектов с участием членов общественных ветеранских организаций израсходовано 30 тысяч рублей. В рамках празднования 35-летнего юбилея города Костомукши и 35-летнего юбилея АО «Карельский окатыш» Муниципальным автономным учреждением дополнительно профессионального образования Костомукшского городского округа «Центр развития образования» с участием общественной организации «Первооткрыватели» был реализован проект «Мы помним, как всё начиналось...», целью которого было расширение знаний школьников об истории города, формирования и сохранения у подрастающего поколения памяти о первооткрывателях города Костомукша, воспитания чувства патриотизма, повышения социальной активности обучающихся. Во исполнение указания Президента Российской Федерации от 31 мая 2012 года № Пр-1438, за 2018-2019 годы вручено 20 персональных поздравлений Президента Российской Федерации ветеранам в связи с юбилейными днями рождения, начиная с 90-летия. На адресную материальную помощь по оплате ЖКУ до 100% с учетом федеральных льгот участникам Великой Отечественной войны израсходовано 54 тысячи рублей.

В соответствии с Указом Президента Российской Федерации от 07.05.2018 г. № 204 «0 национальных целях и стратегических задачах развития Российской Федерации на период до 2024 года» федеральным проектом «Старшее поколение» предусмотрено создание к 2024 году условий для активного долголетия, качественной жизни граждан пожилого возраста, мотивации к ведению гражданами здорового образа жизни. Повыше-

нию социальной активности инвалидов, ветеранов и граждан пожилого возраста способствуют их общественные организации. В Костомукшском городском округе активно работают семь общественных ветеранских организаций, объединяющих более трёх сотен человек. В декабре 2018 году создан Координационный совет ветеранов Костомукшского городского округа, являющийся координационным органом всех ветеранских общественных организаций.

На работу с гражданами пожилого возраста (социальная активность), а именно на оказание финансовой помощи ветеранским организациям, в 2018 году израсходовано 103,6 тысяч рублей, из них 98,2 тысяч рублей израсходовано на содержание помещений ветеранских организаций, расположенных по адресу: ул. Интернациональная, дом 3 (коммунальные расходы, электроэнергия, тепло-энергия, водоснабжение и водоотведение) и 5,4 тысяч рублей на компенсацию расходов мобильной связи председателями ветеранских обществ.

В течение последних лет ведется активная работа по привлечению к участию в социально-значимых мероприятиях членов общественных ветеранских организаций, продолжает свою работу проект «Народный университет». Всего в 2018 году проведено семь заседаний «Народного университета», на которых рассматривались вопросы пенсионного, медицинского, лекарственного обеспечения, вопросы ЖКХ и другие общегородские проблемы.

В целях совершенствования обеспечения охраны здоровья и санитарно-эпидемиологического благополучия населения реализуется подпрограмма «Костомукша – город здоровья» муниципальной программы «Социальная поддержка граждан муниципального образования «Костомукшский городской округ». В рамках подпрограммы проводятся мероприятия, направленные на укрепление здоровья и повышение качества жизни граждан, профилактику инфекционных заболеваний среди населения города, повышение доступности для социально незащищенных слоев населения проезда к месту лечения, интеграцию лиц с ограниченными возможностями в общество, а именно, на создание условий для посещения детьми с ограниченными возможностями здоровья городского аквапарка МУП «Синиранта» в 2018 году израсходовано около 71,0 тысячи рублей, приобретено 327 билетов. На интеграцию детей и подростков с ограниченными возможностями здоровья предусматриваются средства на проведение ежегодной акции «Эстафета добрых дел». В период с ноября по декабрь 2018 года, в рамках «Эстафеты добрых дел», были проведены различные акции, мероприятия, выставки, мастер-классы, экскурсии для получателей социальных услуг отделения реабили-

литации граждан с ограниченными возможностями здоровья. Участники акций «Лучик доброты» и «Твори добро» делали поделки и подарки для пенсионеров и ветеранов, которые находятся на стационарном обслуживании ВПГ в д. Вокнаволок, и для членов городского общества инвалидов.

В «День открытых дверей» в отделении реабилитации граждан с ограниченными возможностями Центра прошли выставки и концерт с участием воспитанников музыкальной школы. В спортивных мероприятиях приняли участие 50 получателей социальных услуг: 30 человек в спортивных эстафетах и 20 человек в празднике тенниса.

Одной из форм социальной поддержки обеспечивается доступность проезда к месту лечения гражданам с подозрением на онкологическое (онкогематологическое) заболевание и онкологическим больным: выплачивается компенсация расходов по проезду в учреждения здравоохранения Республики Карелия и обратно. Общая сумма компенсаций расходов данной категории граждан Костомукшского городского округа по направлениям врачей государственного бюджетного учреждения здравоохранения Республики Карелия «Межрайонная больница №1» в 2018 году составила 226,9 тысяч рублей (в 2017 году – 258,5 тыс.руб.). Всего в 2018 году компенсация расходов была оказана 131 раз (в 2017 году – 145 раз).

II. Приоритеты и цели муниципальной политики в сфере реализации муниципальной программы. Основные цели и задачи муниципальной программы.

Муниципальная программа «Социальная поддержка граждан на территории муниципального образования «Костомукшский городской округ» (далее – муниципальная Программа) разработана в соответствии с Федеральным законом от 06.10.2003 № 131-ФЗ «Об общих принципах организации местного самоуправления в Российской Федерации», Указом Президента Российской Федерации от 07.05.2018г. № 204 «О национальных целях и стратегических задачах развития Российской Федерации на период до 2024 года», Федеральным законом от 21.11.2011 г. № 323-ФЗ «Об основах охраны здоровья граждан в Российской Федерации» и определяет приоритеты в сфере социальной политики округа:

- за счет средств бюджета муниципального образования «Костомукшский городской округ» устанавливаются дополнительные меры социальной поддержки и социальной помощи для отдельных категорий граждан вне зависимости от наличия в федеральных законах положений, устанавливающих указанное право ((на основании п. 5 ст. 20 Федерального закона от 06.10.2003 г. № 131-ФЗ «Об общих принципах организации местного самоуправления в Российской Федерации»);

- осуществляются полномочия в сфере охраны здоровья в соответствии с Федеральным законом от 06.10.2003 г. № 131-ФЗ «Об общих принципах организации местного самоуправления в Российской Федерации», Федеральным законом от 21.11.2011 г. № 323-ФЗ «Об основах охраны здоровья граждан в Российской Федерации».

Муниципальная программа направлена на решение следующих задач в сфере здравоохранения и социальной политики Костомукшского городского округа:

1. Предоставление дополнительных мер социальной поддержки отдельным категориям граждан, проживающим на территории муниципального образования «Костомукшский городской округ».

2. Повышение социальной активности инвалидов, ветеранов и граждан пожилого возраста и их общественных организаций.

3. Сохранение и укрепление здоровья, обеспечение санитарно-эпидемического благополучия населения Костомукшского городского округа.

Муниципальная программа имеет три целевых показателя. Достижение цели муниципальной программы будет осуществляться путем решения задач в рамках Программы. Решение задач будет достигаться путем реализации соответствующих основных мероприятий Программы. Цель, состав задач приведены в паспорте Программы.

Целевыми индикаторами муниципальной программы, характеризующими достижение ее цели, являются:

1. Число граждан отдельных категорий, которым оказаны дополнительные меры социальной поддержки.

2. Оказание финансовой поддержки общественным организациям инвалидов, ветеранов, граждан пожилого возраста.

3. Количеству мероприятий по сохранению и укреплению здоровья населения Костомукшского городского округа.

III. Перечень и характеристики основных мероприятий и мероприятий муниципальной программы, сроки их реализации и ожидаемые непосредственные результаты, а также сведения о взаимосвязи результатов выполнения основных мероприятий и мероприятий с показателями результатов муниципальной программы

Муниципальная программа включает в себя две подпрограммы:

Подпрограмма 1 «Социальная защита населения» обеспечивает предоставление дополнительных мер социальной поддержки отдельным категориям граждан, проживающим на территории муниципального образования «Костомукшский городской округ», и поддержку социальной актив-

ности инвалидов, ветеранов и граждан пожилого возраста и их общественных организаций.

Подпрограмма 2 «Костомукша – город здоровья» направлена на решение вопросов сохранения и укрепления здоровья, обеспечение санитарно-эпидемического благополучия населения Костомукшского городского округа, в том числе интеграции людей в ограниченными возможностями здоровья в общество.

Перечень и характеристики основных мероприятий муниципальной программы приведены в таблице № 3 к муниципальной программе.

IV. Прогноз развития сферы реализации муниципальной программы и планируемые макроэкономические показатели по итогам реализации муниципальной программы

Муниципальная программа разработана в целях развития системы социальной поддержки населения Костомукшского городского округа.

Комплексный подход в осуществлении мероприятий муниципальной программы и возможность межведомственного взаимодействия различных субъектов сферы социального обслуживания позволит повысить эффективность их реализации и будет способствовать выработке оптимальных механизмов достижения определенных программой целей и решения задач.

Предусмотренные Программой меры позволяют:

- поддержать уровень материальной обеспеченности и социальной защищенности отдельных категорий граждан в дополнение к мерам, обеспеченным действующим федеральным и региональным законодательством;

- поддержать людей старшего поколения в реализации собственных возможностей по преодолению сложных жизненных ситуаций, удовлетворению их интеллектуальных потребностей;

- продолжить работу по предоставлению адресной социальной помощи гражданам, имеющим ограниченные возможности для обеспечения своей жизнедеятельности;

- предоставить социальную помощь конкретным нуждающимся лицам, с учетом их индивидуальных особенностей;

- привлечь большее внимание к проблемам малообеспеченных и социально-уязвимых слоев населения путем проведения социально значимых мероприятий.

В целях информирования граждан об утвержденной муниципальной программе и ходе ее реализации, муниципальная программа и годовой отчет о ходе её реализации размещаются на официальном сайте Костомукшского городского округа (kostomuksha-city.ru).

V. Описание рисков реализации муниципальной программы, в том числе не достижения целевых

показателей, а также описание механизмов управления рисками и мер по их минимизации

Основным инструментом, используемым для достижения целей муниципальной политики в сфере реализации муниципальной программы, являются бюджетные ассигнования.

Для устранения предполагаемых рисков предусматривается комплекс мер, направленных, в первую очередь, на:

- осуществление финансирования мероприятий муниципальной программы в объемах, позволяющих обеспечить решение поставленных задач;

- оценку рисков и организацию корректировки муниципальной программы в соответствии с результатами оценки рисков - распределение по приоритетам мероприятий муниципальной программы и их корректировку в соответствии с результатами оценки рисков.

Риск недостаточной гибкости и адаптивности муниципальной программы к изменениям внешних условий будет минимизирован путем организации контроля результатов по основным мероприятиям муниципальной программы. Это позволит обеспечить своевременное выявление сбоев в достижении запланированных результатов и осуществить оперативную корректировку задач и конкретных механизмов достижения целей муниципальной программы.

**ПАСПОРТ ПОДДПРОГРАММЫ №1 МУНИЦИПАЛЬНОЙ ПРОГРАММЫ
«Социальная поддержка граждан на территории муниципального образования «Костомужский городской округ»»**

Наименование подпрограммы	«Социальная защита населения»						
Ответственный исполнитель подпрограммы	Администрация Костомужского городского округа, специалист по здравоохранению и социальной политике						
Соисполнители подпрограммы	- Муниципальное бюджетное учреждение «Муниципальный архив и Центральная библиотека Костомужского городского округа».						
Цели подпрограммы	Улучшение положения граждан пожилого возраста, ветеранов, инвалидов, детей-инвалидов, граждан, попавших в трудную жизненную ситуацию.						
Задачи подпрограммы	Оказание дополнительных мер социальной поддержки отдельным категориям граждан на территории муниципального образования «Костомужский городской округ» в соответствии с нуждаемостью. Организация работы по повышению социальной активности граждан пожилого возраста, ветеранов, инвалидов.						
Ожидаемые конечные результаты подпрограммы	Количество граждан отдельных категорий, которым оказаны дополнительные меры социальной поддержки в период с 2020 г. по 2024 г. не менее 150 чел. Количество общественных организаций инвалидов, ветеранов, граждан пожилого возраста получивших финансовую поддержку с 2020 г. по 2024 г. не менее 5 ед.						
Этапы и сроки реализации подпрограммы	С 01 января 2020 года по 31 декабря 2024 года. Разделение программы на этапы не предусматривается.						
Финансовое обеспечение подпрограммы (ПЛАН) с указанием источников с разбивкой по этапам и годам реализации	(тыс.руб)						
	Источники финансирования:	2020 год	2021год	2022 год	2023 год	2024 год	Итого по годам
	Местный бюджет	842,1	842,1	842,1	842,1	842,1	4 210,5
	Бюджет Республики Карелия						
	Федеральный бюджет						
	Внебюджетные источники	842,1	842,1	842,1	842,1	842,1	4 210,5
	ВСЕГО						

**ПАСПОРТ ПОДПРОГРАММЫ №2 МУНИЦИПАЛЬНОЙ ПРОГРАММЫ
«Социальная поддержка граждан на территории муниципального образования «Костомукшский городской округ»»**

Наименование подпрограммы	«Костомукша – город здоровья»									
Ответственный исполнитель подпрограммы	Администрация Костомукшского городского округа, специалист по здравоохранению и социальной политике									
Соисполнители подпрограммы	нет									
Цели подпрограммы	Сохранение, укрепление здоровья, обеспечение санитарно-эпидемиологического благополучия населения Костомукшского городского округа.									
Задачи подпрограммы	Профилактика инфекционных заболеваний среди населения Костомукшского городского округа. Повышение качества жизни инвалидов, лиц с ограниченными возможностями здоровья. Повышение доступности проезда к месту лечения для социально незащищенных слоев населения.									
Ожидаемые конечные результаты подпрограммы	Сохранение и укрепление здоровья населения Костомукшского городского округа Количество граждан отдельных категорий, которым оказаны дополнительные меры социальной поддержки проезда к месту лечения и обратно в период с 2020 г. по 2024 г. не менее 350 чел.									
Этапы и сроки реализации подпрограммы	С 01 января 2020 года по 31 декабря 2024 года. Разделение программы на этапы не предусматривается.									
Финансовое обеспечение подпрограммы (ПЛАН) с указанием источников с разбивкой по этапам и годам реализации	(тыс. руб)									
	Источники финансирования:	2020 год	2021 год	2022 год	2023 год	2024 год	Итого по годам			
	Местный бюджет	357,9	357,9	357,9	357,9	357,9	1789,5			
	Бюджет Республики Карелия									
	Федеральный бюджет									
	Внебюджетные источн	кп								
	ВСЕГО	357,9	357,9	357,9	357,9	357,9	1789,5			

Таблица 2. к муниципальной программе «Социальная поддержка граждан на территории муниципального образования «Костомукшский городской округ»»
Финансовое обеспечение реализации муниципальной программы «Социальная поддержка граждан на территории муниципального образования «Костомукшский городской округ»» за счет средств бюджета муниципального образования «Костомукшский городской округ»
(тыс. руб.)

Статус	Наименование муниципальной программы, подпрограммы муниципальной программы, основного мероприятия и направления расходов	3	4	Раздел	Целевая статья	Группа видов расходов	Расходы (тыс. руб.) ПЛАН, годы				
							5	6	7	8	9
1	2	3	4	5	6	7	8	9	10	11	12
Муниципальная программа 1	«Социальная поддержка граждан на территории муниципального образования «Костомукшский городской округ» за счет средств бюджета муниципального образования «Костомукшский городской округ»»	всего	445	x	x	x	1 200,0	1 200,0	1 200,0	1 200,0	1 200,0
		Администрация Костомукшского городского округа	445	x	x	x	1 200,0	1 200,0	1 200,0	1 200,0	1 200,0
		МБУ «МА и ЦБ»					0,0	0,0	0,0	0,0	0,0
Подпрограмма 1	«Социальная защита населения»	Администрация Костомукшского городского округа, МБУ «МА и ЦБ»	445	x	03 1 00 00000	x	842,1	842,1	842,1	842,1	842,1
		Администрация Костомукшского городского округа	445	1003	03 1 01 83180	240	50,0	50,0	50,0	50,0	50,0
		Администрация Костомукшского городского округа	445	1003	03 1 01 83180	320	1,0	1,0	1,0	1,0	1,0
Основное мероприятие 1.1	Мероприятия в области социальной политики	Администрация Костомукшского городского округа	445	1003	03 1 01 83240	320	379,0	379,0	379,0	379,0	379,0
		Администрация Костомукшского городского округа	445	1003	03 1 02 64020	310	156,0	156,0	156,0	156,0	156,0
		Администрация Костомукшского городского округа	445	1003	03 1 02 83180	240	5,0	5,0	5,0	5,0	5,0
Основное мероприятие 1.2	Предоставление дополнительных мер социальной поддержки отдельным категориям граждан	Администрация Костомукшского городского округа	445	1003	03 1 03 64010	310	110,0	110,0	110,0	110,0	110,0
		Администрация Костомукшского городского округа	445	1003	03 1 03 64010	240	126,1	126,1	126,1	126,1	126,1
		Администрация Костомукшского городского округа	445	1003	03 1 03 64010	320	5,0	5,0	5,0	5,0	5,0
Основное мероприятие 1.3	Финансовая помощь ветеранам ВОВ, гражданам пожилого возраста, инвалидам и общественным организациям	Администрация Костомукшского городского округа	445	1006	03 1 03 83180	120	10,0	10,0	10,0	10,0	10,0
		Администрация Костомукшского городского округа	445	x	03 2 00 00000	x	357,9	357,9	357,9	357,9	357,9
Подпрограмма 2	«Костомукша- город здоровья»	Администрация Костомукшского городского округа	445	x	03 2 00 00000	x	357,9	357,9	357,9	357,9	357,9

Основная программа	Мероприятия в области здравоохранения	Администрация Костомужского городского округа	445	0909	03 2 01 83130	320	720	720	720	720	720	720
	Мероприятия 2.1	дополнительных мер социальной поддержки отдельным категориям граждан	445	0909	03 2 01 83130	240	280	280	280	280	280	280
Основное мероприятие 2.2	Предоставление мер социальной поддержки отдельным категориям граждан	Администрация Костомужского городского округа	445	1003	03 2 02 64040	310	257,9	257,9	257,9	257,9	257,9	257,9

Таблица 3. к муниципальной программе «Социальная поддержка граждан на территории муниципального образования «Костомужский городской округ»
Финансовое обеспечение и прогнозная (справочная) оценка средств расходов бюджета муниципального образования «Костомужский городской округ» с учетом средств федерального бюджета, бюджета Республики Карелия, расходов за счет средств организаций и физических лиц на реализацию целей муниципальной программы «Социальная поддержка граждан на территории муниципального образования «Костомужский городской округ»»

Статус	Наименование муниципальной программы, подпрограммы муниципальной программы, ведомственной целевой программы, основного мероприятия	Источники финансового обеспечения	Оценка расходов (тыс. руб.), годы																	
			Текущий год	2020	2021	2022	2023	2024	Пла-новый период	Пла-новый период	Пла-новый период	Пла-новый период								
													5	6	7	8	9			
1	Муниципальная программа	3																		
	Социальная поддержка граждан на территории муниципального образования «Костомужский городской округ»	Всего	1 200,0	1 200,0	1 200,0	1 200,0	1 200,0	1 200,0	1 200,0	1 200,0	1 200,0	1 200,0	1 200,0	1 200,0	1 200,0	1 200,0	1 200,0	1 200,0	1 200,0	1 200,0
	Муниципальная программа 1. Подпрограмма 1.	защита населения»	0,0	0,0	0,0	0,0	0,0	0,0	0,0	0,0	0,0	0,0	0,0	0,0	0,0	0,0	0,0	0,0	0,0	0,0
		Всего	842,1	842,1	842,1	842,1	842,1	842,1	842,1	842,1	842,1	842,1	842,1	842,1	842,1	842,1	842,1	842,1	842,1	842,1
		бюджет муниципального образования	0,0	0,0	0,0	0,0	0,0	0,0	0,0	0,0	0,0	0,0	0,0	0,0	0,0	0,0	0,0	0,0	0,0	0,0
		бюджет муниципального образования	842,1	842,1	842,1	842,1	842,1	842,1	842,1	842,1	842,1	842,1	842,1	842,1	842,1	842,1	842,1	842,1	842,1	842,1
		бюджет муниципального образования	0,0	0,0	0,0	0,0	0,0	0,0	0,0	0,0	0,0	0,0	0,0	0,0	0,0	0,0	0,0	0,0	0,0	0,0
		бюджет муниципального образования	357,9	357,9	357,9	357,9	357,9	357,9	357,9	357,9	357,9	357,9	357,9	357,9	357,9	357,9	357,9	357,9	357,9	357,9
		бюджет муниципального образования	0,0	0,0	0,0	0,0	0,0	0,0	0,0	0,0	0,0	0,0	0,0	0,0	0,0	0,0	0,0	0,0	0,0	0,0
		бюджет муниципального образования	357,9	357,9	357,9	357,9	357,9	357,9	357,9	357,9	357,9	357,9	357,9	357,9	357,9	357,9	357,9	357,9	357,9	357,9
		бюджет муниципального образования	0,0	0,0	0,0	0,0	0,0	0,0	0,0	0,0	0,0	0,0	0,0	0,0	0,0	0,0	0,0	0,0	0,0	0,0
		бюджет муниципального образования	0,0	0,0	0,0	0,0	0,0	0,0	0,0	0,0	0,0	0,0	0,0	0,0	0,0	0,0	0,0	0,0	0,0	0,0
		бюджет муниципального образования	0,0	0,0	0,0	0,0	0,0	0,0	0,0	0,0	0,0	0,0	0,0	0,0	0,0	0,0	0,0	0,0	0,0	0,0

(тыс. руб.)

Таблица 4. к муниципальной программе «Социальная поддержка граждан на территории муниципального образования «Костомужский городской округ»»

СОГЛАСОВАНО

Соисполнитель
Муниципальной программы «Социальная поддержка граждан
на территории муниципального образования
«Костомужский городской округ»

«___» _____ 20__ г.
(подпись)

УТВЕРЖДЕНО

Ответственный исполнитель
Муниципальной программы «Социальная поддержка граждан
на территории муниципального образования
«Костомужский городской округ»

«___» _____ 20__ г.
(подпись)

**ПЛАН РЕАЛИЗАЦИИ МУНИЦИПАЛЬНОЙ ПРОГРАММЫ
«Социальная поддержка граждан муниципального образования «Костомужский городской округ» НА 2020 ГОД**

№	Наименование основного мероприятия и мероприятия	Исполнитель	Срок		Наименование и значение показателя неопределенного результата	Значение		Код бюджетной классификации	группа вида расходов	Расходы (ПЛАН) (тыс. руб.)		
			начала реализации	окончания реализации		на год, предшествующий году начала реализации муниципальной программы	на 2020 (плановый) год					
1	2	3	4	5	6	7	8	9	10	11	12	13
I.	Подпрограмма № 1. «Социальная защита населения»	Администрация Костомужского городского округа, МБУ «МА и ЦБ»	01.01.2020 г.	31.12.2020 г.	X	X			1000	03 1 00 00000	000	842,1
1.1.	Основное мероприятие «Мероприятия в области социальной политики»		01.01.2020 г.	31.12.2020 г.	Процент выполнения запланированных мероприятий	%	100	100	1003	03 1 01 83180	240	50,0
									1003	03 1 01 83180	320	1,0
									1003	03 1 01 83240	320	379,0

РЕСПУБЛИКА КАРЕЛИЯ
Администрация Костомукшского
городского округа
ПОСТАНОВЛЕНИЕ
от 28 февраля 2020 г. № 169

О внесении изменений в постановление администрации Костомукшского городского округа от 30.09.2019 г. № 1027 «Об утверждении муниципальной программы «Развитие образования на территории муниципального образования «Костомукшского городского округа»

На основании решения Совета Костомукшского городского округа от 28 ноября 2019 года №414-СО/III «О бюджете муниципального образования «Костомукшский городской округ» на 2020 год и плановый период 2021-2022 годов», решение Совета Костомукшского городского округа от 30 января 2020 года № 437-СО/III «О внесении изменений в решение Совета Костомукшского городского округа от 28 ноября 2019 года № 414-СО/ III «О бюджете муниципального образования «Костомукшский городской округ» на 2020 год и плановый период 2021 и 2022 годов», постановление администрации Костомукшского городского округа от 28 июня 2019 г. № 725 «Об утверждении Порядка разработки, реализации и оценки эффективности муниципальных программ муниципального образования «Костомукшский городской округ», администрация Костомукшского городского округа

ПОСТАНОВЛЯЕТ:

1. Внести изменения в постановление администрации Костомукшского городского округа от 30.09.2019 г. № 1027 «Об утверждении муниципальной программы «Развитие образования на территории муниципального образования «Костомукшского городского округа» в приложение №1 «Муниципальная программа «Развитие образования на территории муниципального образования «Костомукшский городской округ»:

1.1. Раздел «Финансовое обеспечение муниципальной программы с указанием источников с разбивкой по этапам и годам реализации» паспорта муниципальной программы «Развитие образования на территории муниципального образования «Костомукшский городской округ» изложить в новой редакции:

Финансовое обеспечение муниципальной программы с указанием источников	(тыс.руб.)						
	Источники финансирования	2020	2021	2022	2023	2024	Всего
Всего		697 122,6	591 418,8	570 694,8	570 694,8	570 694,8	3 000 625,8
Местный бюджет		224 719,3	222 519,2	222 519,2	222 519,2	222 519,2	1 114 796,1
Бюджет Республики Карелия		465 120,7	365 200,2	344 476,2	344 476,2	344 476,2	1 863 749,5
Внебюджетные источники		7 282,6	3 699,4	3 699,4	3 699,4	3 699,4	22 080,2

1.2. Раздел «Финансовое обеспечение подпрограммы (ПЛАН) с указанием источников с разбивкой по этапам и годам реализации» паспорта подпрограммы «Развитие дошкольного образования» муниципальной программы «Развитие образования на территории муниципального образования «Костомукшский городской округ» изложить в новой редакции:

Финансовое обеспечение подпрограммы (ПЛАН) с указанием источников	(тыс.руб.)						
	Источники финансирования	2020	2021	2022	2023	2024	Всего
Местный бюджет		107 379,1	107 377,9	107 377,9	107 377,9	107 377,9	536 890,7
Бюджет Республики Карелия		201 876,1	163 402,6	154 120,6	154 120,6	154 120,6	827 640,5
Федеральный бюджет	-	-	-	-	-	-	-
Внебюджетные источники	162,4	-	-	-	-	-	162,4
ВСЕГО	309 417,6	270 780,5	261 498,5	261 498,5	261 498,5	1 364 693,6	1 364 693,6

1.3. Раздел «Финансовое обеспечение подпрограммы (ПЛАН) с указанием источников с разбивкой по этапам и годам реализации» паспорта подпрограммы «Развитие общего образования» муниципальной программы «Развитие образования на территории муниципального образования «Костомукшский городской округ» изложить в новой редакции:

Финансовое обеспечение подпрограммы (ПЛАН) с указанием источников		(тыс.руб.)					
		2020	2021	2022	2023	2024	Всего
Источники финансирования							
Местный бюджет		48 134,3	46 182,3	46 182,3	46 182,3	46 182,3	232 863,5
Бюджет Республики Карелия		250 032,6	196 816,6	185 601,6	185 601,6	185 601,6	1 003 654,0
Федеральный бюджет	-	-	-	-	-	-	-
Внебюджетные источники	3420,8	-	-	-	-	-	3 420,8
ВСЕГО	301 587,7	242 998,9	231 783,9	231 783,9	231 783,9	231 783,9	1 239 938,3

1.4. Раздел «Финансовое обеспечение подпрограммы (ПЛАН) с указанием источников с разбивкой по этапам и годам реализации» паспорта подпрограммы «Развитие дополнительного образования» муниципальной программы «Развитие образования на территории муниципального образования «Костомукшский городской округ» изложить в новой редакции:

Финансовое обеспечение подпрограммы (ПЛАН) с указанием источников		(тыс.руб.)					
		2020	2021	2022	2023	2024	Всего
Источники финансирования							
Местный бюджет		58 953,3	58 706,4	58 706,4	58 706,4	58 706,4	293 778,9
Бюджет Республики Карелия		6 656,0	-	-	-	-	6 656,0
Федеральный бюджет	-	-	-	-	-	-	-
Внебюджетные источники	-	-	-	-	-	-	-
ВСЕГО	65 609,3	58 706,4	58 706,4	58 706,4	58 706,4	58 706,4	300 434,9

1.5. Раздел «Финансовое обеспечение подпрограммы (ПЛАН) с указанием источников с разбивкой по этапам и годам реализации» паспорта подпрограммы «Организация отдыха, оздоровления и занятости детей в каникулярное время» муниципальной программы «Развитие образования на территории муниципального образования «Костомукшский городской округ» изложить в новой редакции:

Финансовое обеспечение подпрограммы (ПЛАН) с указанием источников		(тыс.руб.)					
		2020	2021	2022	2023	2024	Всего
Источники финансирования							
Местный бюджет		755,0	755,0	755,0	755,0	755,0	3775,0
Бюджет Республики Карелия		1 191,0	-	-	-	-	1 191,0
Федеральный бюджет	-	-	-	-	-	-	-
Внебюджетные источники	-	-	-	-	-	-	-
ВСЕГО	1 946,0	755,0	755,0	755,0	755,0	755,0	4 966,0

1.6. Раздел «Финансовое обеспечение подпрограммы (ПЛАН) с указанием источников с разбивкой по этапам и годам реализации» паспорта подпрограммы «Реализация дополнительного профессионального образования детей и взрослых»

муниципальной программы «Развитие образования на территории муниципального образования «Костомукшский городской округ» изложить в новой редакции:

Финансовое обеспечение подпрограммы (ПЛАН) с указанием источников		(тыс.руб.)				
		2020	2021	2022	2023	2024
Источники финансирования						Всего
Местный бюджет	9497,6	9497,6	9497,6	9497,6	9497,6	47 488,0
Бюджет Республики Карелия	-	-	-	-	-	-
Федеральный бюджет	-	-	-	-	-	-
Внебюджетные источники	3 699,4	3 699,4	3 699,4	3 699,4	3 699,4	18 497,0
ВСЕГО	13 197,0	13 197,0	13 197,0	13 197,0	13 197,0	65 985,0

1.7. Раздел «Финансовое обеспечение подпрограммы (ПЛАН) с указанием источников с разбивкой по этапам и годам реализации» паспорта подпрограммы «Охрана семьи и детства» муниципальной программы «Развитие образования на территории муниципального образования «Костомукшский городской округ» изложить в новой редакции:

Финансовое обеспечение подпрограммы (ПЛАН) с указанием источников		(тыс.руб.)				
		2020	2021	2022	2023	2024
Источники финансирования						Всего
Местный бюджет	-	-	-	-	-	-
Бюджет Республики Карелия	4 685,0	4 216,2	3 983,6	4 754,0	4 754,0	22 392,8
Федеральный бюджет	680,0	764,8	770,4	-	-	2 215,2
Внебюджетные источники	-	-	-	-	-	-
ВСЕГО	5 365,0	4 981,0	4 754,0	4 754,0	4 754,0	24 608,0

1.8. Раздел «Финансовое обеспечение подпрограммы (ПЛАН) с указанием источников с разбивкой по этапам и годам реализации» паспорта подпрограммы «Развитие системы оценки качества образования» муниципальной программы «Разви-

тие образования на территории муниципального образования «Костомукшский городской округ» изложить в новой редакции:

Финансовое обеспечение подпрограммы (ПЛАН) с указанием источников		(тыс.руб.)					
		2020	2021	2022	2023	2024	Всего
Источники финансирования							
Местный бюджет	0,0	0,0	0,0	0,0	0,0	0,0	
Бюджет Республики Карелия	0,0	0,0	0,0	0,0	0,0	0,0	
Федеральный бюджет	0,0	0,0	0,0	0,0	0,0	0,0	
Внебюджетные источники	0,0	0,0	0,0	0,0	0,0	0,0	
ВСЕГО	0,0	0,0	0,0	0,0	0,0	0,0	

1.9. Изложить таблицу №2 «Финансовое обеспечение реализации муниципальной программы «Развитие образования на территории муниципального образования «Костомукшский городской округ» за счет средств бюджета муниципального образования «Костомукшский городской округ» в новой редакции.

1.10. Изложить таблицу №3 «Финансовое обеспечение и прогнозная (справочная) оценка средств расходов бюджета муниципального образования «Костомукшский городской округ» с учетом средств федерального бюджета, бюджета Республики Карелия, расходов за счет средств муниципальных учреждений от платных услуг и иных организаций и физических лиц на реализацию целей муниципальной программы «Развитие образования на территории муниципального образования «Костомукшский городской округ» в новой редакции.

1.11. Изложить приложение №4 «План реализации муниципальной программы «Развитие образования на территории муниципального образования «Костомукшский городской округ» в новой редакции.

1.12. Добавить таблицу № 4 «Расчет объемов бюджетных ассигнований бюджета муниципального образования на исполнение публичных нормативных обязательств в соответствии с законодательством отдельным категориям граждан по муниципальной программе «Развитие образования на территории муниципального образования «Костомукшский городской округ» на 2020-2024 годы» за счет средств бюджета муниципального образования «Костомукшский городской округ»

2. Настоящее постановление вступает в силу

со дня его подписания и подлежит официальному опубликованию.

3. Контроль за исполнением настоящего постановления возложить на заместителя главы администрации по социальным вопросам.

**Глава Костомукшского городского округа
А.В. Бендикова**

**РЕСПУБЛИКА КАРЕЛИЯ
Администрация Костомукшского
городского округа
ПОСТАНОВЛЕНИЕ
от 28 февраля 2020 г. № 171**

О внесении изменения в постановление Администрации Костомукшского городского округа от 30 марта 2018 года № 267 «Об утверждении муниципальной программы «Формирование современной городской среды на территории Костомукшского городского округа» в рамках реализации приоритетного проекта «Формирование комфортной городской среды» (в редакции постановлений администрации Костомукшского городского округа № 344 от 29.03.2019 г., № 871 от 15.08.2019 г., № 1089 от 21.10.2019 г., № 1230 от 29.11.2019 г.)

В соответствии с пунктом 6 части 1 статьи 16 Федерального закона от 06.10.2003 № 131-ФЗ «Об общих принципах организации местного самоуправления в Российской Федерации», постановлением Правительства Республики Карелия от 31.08.2017 № 301-П «Об утверждении государственной программы Республики Карелия «Формирование современной городской среды» Администрация Костомукшского городского округа

ПОСТАНОВЛЯЕТ:

1. Внести в постановление администрации Костомукшского городского округа от 30.03.2018 № 267 следующие изменения:

1.1. Муниципальную программу «Формирование современной городской среды на территории Костомукшского городского округа» изложить в новой редакции, согласно приложения к настоящему постановлению.

2. Настоящее постановление вступает в силу со дня его официального опубликования.

3. Контроль за исполнением настоящего постановления оставляю за собой.

**Глава Костомукшского городского округа
А.В. Бендикова**

**РЕСПУБЛИКА КАРЕЛИЯ
Администрация Костомукшского
городского округа
ПОСТАНОВЛЕНИЕ
от 02 марта 2020 г. № 173**

Об утверждении Перечня мероприятий, посредством которых будет осуществляться вовлечение граждан в решение вопросов развития территорий Костомукшского городского округа в 2020-2024 годах

В рамках реализации федерального проекта «Формирование комфортной городской среды на 2018-2024 годы», руководствуясь Уставом муниципального образования «Костомукшский городской округ», администрация Костомукшского городского округа

ПОСТАНОВЛЯЕТ:

1. Утвердить прилагаемый Перечень мероприятий, посредством которых будет осуществляться вовлечение граждан в решение вопросов развития территорий Костомукшского городского округа в 2020-2024 годах в рамках реализации муниципальной программы «Формирование современной городской среды на территории Костомукшского городского округа».

2. Настоящее постановление вступает в силу со дня подписания и подлежит официальному опубликованию.

3. Контроль за исполнением настоящего постановления оставляю за собой.

**Глава Костомукшского городского округа
А.В. Бендикова**

**УТВЕРЖДЕН
постановлением администрации
от «__» _____ 2020 года № ____
Перечень мероприятий,
посредством которых будет осуществляться
вовлечение граждан в решение вопросов раз-
вития территорий Костомукшского городского
округа в 2020-2024 году.**

1. Информирование жителей о возможности и способах участия в программе по благоустройству территорий.

2. Сбор заявок на благоустройство территорий от заинтересованных лиц.

3. Публикация проектов благоустройства общественных территорий (поступивших заявок) на сайте администрации Костомукшского городского округа.

4. Сбор и анализ полученной информации и предложений от жителей по проектам благоустройства.

5. Информирование жителей Костомукшского городского округа о проведении общественных обсуждений по проектам благоустройства обще-

стенных территорий.

6. Подготовка визуальных материалов к обсуждениям (схемы территории, объяснение предлагаемых решений, наглядные визуализации предлагаемых решений, фотографии).

7. Проведение общественных обсуждений по проектам благоустройства общественных территорий, анализ и подсчет итогов онлайн голосования в социальной сети «Вконтакте», в том числе по опросным листам.

8. Опубликование протокола общественных обсуждений на сайте администрации Костомукшского городского округа.

9. Утверждение проектов благоустройства территории на заседании Общественной комиссии, опубликование протокола заседания Общественной комиссии на сайте Костомукшского городского округа.

10. Привлечение граждан к непосредственному участию в реализации проектов благоустройства путем трудового и финансового участия.

11. Регулярное информирование жителей Костомукшского городского округа о ходе реализации проектов, проведение дополнительных встреч.

12. Возможное участие отдельных заинтересованных групп в рамках рабочей группы в контроле за ходом работ с целью соответствия реализации утвержденному проекту.

13. Проведение оценки реализованного объекта с участием заинтересованных групп в рамках рабочей группы, разработка рекомендаций по исправлению недочетов.

РЕСПУБЛИКА КАРЕЛИЯ
Администрация Костомукшского
городского округа
ПОСТАНОВЛЕНИЕ
от 02 марта 2020 г. № 174

О внесении изменений в постановление администрации Костомукшского городского округа от 08.07.2013 г. № 600 «О муниципальной санитарно-противоэпидемической комиссии Костомукшского городского округа»

В связи с организационными и кадровыми изменениями, руководствуясь п.14 ч.1 ст.14 Федерального закона от 06.10.2003г. № 131-ФЗ «Об общих принципах организации местного самоуправления в Российской Федерации» администрация Костомукшского городского округа

ПОСТАНОВЛЯЕТ:

1. Внести изменения в пункт 2 постановления администрации Костомукшского городского округа от 08.07.2013 г. № 600 «О муниципальной санитарно-противоэпидемической комиссии

Костомукшского городского округа изложив его в новой редакции:

«2. Состав муниципальной комиссии утверждается распоряжением администрации Костомукшского городского округа».

2. Настоящее постановление вступает в силу со дня официального опубликования.

3. Контроль за исполнением постановления возложить на заместителя главы администрации по социальным вопросам.

Глава Костомукшского городского округа
А.В. Бендикова

РЕСПУБЛИКА КАРЕЛИЯ
Администрация Костомукшского
городского округа
ПОСТАНОВЛЕНИЕ

от 02 марта 2020 г. № 182
г. Костомукша

О направлении рассмотренной на общественных обсуждениях, проводимых в форме общественных слушаний, проектной документации в адрес АО «Карельский окатыш»

В соответствии с Федеральным законом от 06 октября 2003 года № 131-ФЗ «Об общих принципах организации местного самоуправления в Российской Федерации», Федеральным законом от 23 ноября 1995 года № 174-ФЗ «Об экологической экспертизе», Федеральным законом от 21.07.2014 № 212-ФЗ «Об основах общественного контроля в Российской Федерации», приказом Государственного комитета Российской Федерации по охране окружающей среды от 16 мая 2000 года № 372 «Об утверждении Положения об оценке воздействия намечаемой хозяйственной и иной деятельности на окружающую среду в Российской Федерации», Решением Совета Костомукшского городского округа от 28 марта 2019 года № 338-СО/III «Об утверждении порядка проведения общественных обсуждений в муниципальном образовании «Костомукшский городской округ», в случаях, установленных федеральным законодательством», на основании протокола общественных обсуждений, проведенных в форме общественных слушаний, от 26 февраля 2020 года, заявления АО «Карельский окатыш» (№ 0301-20-121 от 15.01.2020 года, вх. № 266 от 15.01.2020 года), в целях учета мнения и интересов жителей Костомукшского городского округа, обеспечения законных прав и интересов, а также санитарно-эпидемиологического благополучия населения как одного из основных условий реализации конституционных прав граждан на охрану здоровья и благоприятную окружающую среду Администрация Костомукшского городского округа

ПОСТАНОВЛЯЕТ:

1. Направить рассмотренную 26 февраля 2020 года на общественных обсуждениях, проводимых в форме общественных слушаний, среди населения Костомукшского городского округа, с целью определения оценки воздействия намечаемой хозяйственной деятельности АО «Карельский окатыш» на окружающую среду, проектную документацию «Развитие сооружений хвостового хозяйства УПКИО АО «Карельский окатыш» на период 2018-2043 гг.» в адрес АО «Карельский окатыш» для прохождения государственной экологической экспертизы.

2. Управлению делами Администрации Костомукшского городского округа обеспечить опубликование настоящего постановления в газете «Новости Костомукши» и Сборнике муниципальных правовых актов Костомукшского городского округа.

3. Управлению градостроительства и землепользования Администрации Костомукшского городского округа обеспечить:

3.1. Направление настоящего постановления в адрес АО «Карельский окатыш»;

3.2. Размещение настоящего постановления на официальном сайте органов местного самоуправления Костомукшского городского округа Республики Карелия (www.kostomuksha-city.ru) в разделе: «Деятельность», «Недропользование», «Оценка воздействия намечаемой хозяйственной деятельности АО «Карельский окатыш» на окружающую среду (общественные обсуждения от 26.02.2020 года)».

4. Постановление вступает в силу с момента его официального опубликования.

Глава Костомукшского городского округа

А.В. Бендикова

АДМИНИСТРАЦИЯ КОСТОМУКШСКОГО ГОРОДСКОГО ОКРУГА

г. Костомукша 26 февраля 2020 г.

Протокол общественных обсуждений в рамках оценки воздействия на окружающую среду намечаемой хозяйственной деятельности по проектной документации объекта:

«Развитие сооружений хвостового хозяйства
УПКИО АО «Карельский окатыш» на период
2018-2043 гг.» и материалов по оценке воз-
действия объекта на окружающую среду.

№ 1

Дата проведения: 26 февраля 2020 года с 15 час. 30 мин.

Место проведения: Республика Карелия, г. Костомукша, ул. Строителей, д. 5, кабинет (офис) № 205.

Инициатор общественных обсуждений: АО «Карельский окатыш»

Организатор общественных обсуждений: администрация Костомукшского городского округа

Председатель – Новгородов Сергей Николаевич, первый заместитель главы администрации Костомукшского городского округа

Секретарь – Вачевских Павел Николаевич, начальник Управления градостроительства и землепользования Администрации Костомукшского городского округа.

Список участников:

Прилагается к настоящему протоколу.

Общее количество участников общественных слушаний – 17 человек.

Форма проведения общественных обсуждений – общественные слушания.

Повестка дня:

Обсуждение проектной документации и материалов оценки воздействия на окружающую среду намечаемой хозяйственной деятельности по проектной документации объекта: «Развитие сооружений хвостового хозяйства УПКИО АО «Карельский окатыш» на период 2018-2043 гг.», разработанных АО Механобр инжиниринг» (Санкт-Петербург), подлежащие государственной экологической экспертизе.

Докладчики:

П.Н. Вачевских – начальник Управления градостроительства и землепользования администрации Костомукшского городского округа;

З.С. Павлов – главный инженер АО «Карельский окатыш»;

М. Б. Григорьева – начальник отдела охраны окружающей среды АО «Механобр инжиниринг»

Ю.А. Касаткин – специалист гидротехнического отдела АО «Механобр инжиниринг»;

Е.А. Меньшикова Елена Александровна – ведущий научный сотрудник Пермского государственного Университета, Естественнонаучный институт.

СЛУШАЛИ:

1. Начальника Управления градостроительства и землепользования администрации Костомукшского городского округа П.Н. Вачевских огласившего повестку слушаний, количественный состав участников, регламент работы.

Общественные слушания посвящены обсуждению материалов по оценке воздействия на окружающую среду намечаемой хозяйственной деятельности (далее ОВОС), являющейся объектом государственной экологической экспертизы – проектной документации объекта: «Развитие сооружений хвостового хозяйства УПКИО АО «Карельский окатыш» на период 2018-2043 гг.».

Слушания проводятся в соответствии с п. 1 ст. 9, п. 1 ст. 14 Федерального закона «Об экологической экспертизе» № 174-ФЗ от 23.11.1995 г., «Положением об оценке воздействия намечаемой хозяйственной и иной деятельности на окружающую среду в Российской Федерации», утверж-

дёнными приказом Госкомэкологии РФ № 372 от 16.05.2000 г.

В общественных слушаниях принимают участие представители предприятий и организаций города, жители (население) МО город Костомукша с подведомственной территорией, приглашённые через средства массовой информации, работники Администрации г. Костомукша и депутаты городского Совета депутатов.

Информирование общественности о проведении общественных обсуждений осуществлялось в соответствии с требованиями Федерального закона от 23.11.1995 № 174-ФЗ «Об экологической экспертизе» и «Положения об оценке воздействия намечаемой хозяйственной и иной деятельности на окружающую среду в Российской Федерации», утвержденного приказом Госкомэкологии России от 16.05.2000 № 372 в 2 этапа:

1 этап: ознакомление с «Проектом технического задания на проведение ОВОС»

1. На федеральном уровне – через газету «Российская газета» №192 (7950) от 29 августа 2019 г.

2. На региональном уровне – через газету «Карелия» №41(2937) от 29 августа 2020 г.

3. На муниципальном уровне – через газету «Новости Костомукши» №32(2842) от 29 августа 2019 г.

2 этап:

1. На федеральном уровне – через газету «Российская газета» № 23 (8067) от 23 января 2020 г.

2. На региональном уровне – через газету «Карелия» №2 (2961) от 23 января 2020 г.

3. На муниципальном уровне – через газету «Новости Костомукши» № 2 (2861) от 23 января 2020 г.

Форма предоставления замечаний и предложений:

Письменные сообщения в адрес АО «Карельский окатыш» и АО «Механобр инжиниринг», а также письменные сообщения в журнале замечаний и предложений по результатам рассмотрения материалов оценки воздействия на окружающую среду экспертизы – проектной документации объекта: «Развитие сооружений хвостового хозяйства УПКИО АО «Карельский окатыш» на период 2018-2043 гг.», размещенной по адресу Республика Карелия, г. Костомукша, ул. Строителей, д. 5, кабинет (офис) №320, а также электронные обращения по материалам, размещенным на сетевом ресурсе <https://www.kostomuksha-city.ru/devatelnost/nedropolzovanie>, с момента опубликования объявлений и до сегодняшнего дня отсутствуют.

В случае необходимости выступить для высказывания своих замечаний и предложений по обсуждаемым вопросам следует направить письменный запрос секретарю слушаний.

Регламент для выступлений:

1. докладчику – 20 минут,

2. выступающему – 10 минут.

Все возникающие вопросы можно задавать докладчику или выступающему после окончания его речи.

Слово предоставляется представителю АО «Карельский окатыш», который ознакомит присутствующих с целью актуализации проектных решений по развитию сооружений хвостового хозяйства на период до 2043 г..

ВЫСТУПИЛИ:

1. Главный инженер АО «Карельский окатыш» З.С. Павлов, сообщивший общие сведения о проекте экспертизы – проектной документации объекта: «Развитие сооружений хвостового хозяйства УПКИО АО «Карельский окатыш» на период 2018-2043 гг..».

Горно-обогатительный комбинат АО «Карельский Окатыш» в соответствии с постановлением Правительства РФ от 28.09.2015 N 1029 «Об утверждении критериев отнесения объектов, оказывающих негативное воздействие на окружающую среду, к объектам I, II, III и IV категорий» относится к объектам I категории негативного воздействия на ОПС.

Согласно п. 7.5 ст. 11 Федерального закона «Об экологической экспертизе» №174-ФЗ от 23.11.1995 г. проектная документация объектов капитального строительства, относящихся в соответствии с законодательством в области охраны окружающей среды к объектам I категории, за исключением проектной документации буровых скважин, создаваемых на земельном участке, предоставленном пользователю недр и необходимом для регионального геологического изучения, геологического изучения, разведки и добычи нефти и природного газа, а также за исключением проектной документации объектов капитального строительства, предполагаемых к строительству, реконструкции в пределах одного или нескольких земельных участков, на которых расположен объект I категории, если это не повлечет за собой изменения, в том числе в соответствии с проектной документацией на выполнение работ, связанных с использованием участками недр, областей применения наилучших доступных технологий, качественных и (или) количественных характеристик загрязняющих веществ, поступающих в окружающую среду, образуемых и (или) размещаемых отходов.

Название проектной документации намечаемой деятельности: экспертизы – проектной документации объекта: «Развитие сооружений хвостового хозяйства УПКИО АО «Карельский окатыш» на период 2018-2043 гг.»

Цель намечаемой хозяйственной деятельности:

Увеличение сроков эксплуатации действующего хвостохранилища, без увеличения площади занимаемого земледохода и снижение воздей-

ствия на водные объекты.

Месторасположение намечаемой деятельности: Республика Карелия, Костомукшский городской округ, в 5 км севернее г. Костомукша, территория хвостового хозяйства УПКиО АО «Карельский окатыш».

Цель настоящих общественных слушаний – ознакомление (информирование) общественности и населения с основными видами воздействия намечаемой хозяйственной деятельности на окружающую среду.

При проведении ОВОС и разработке мероприятий по охране окружающей среды определяются остаточные (после выполнения природоохранных мероприятий) воздействия на окружающую среду и их последствия, производится оценка их значимости и соответствия установленным допустимым нормативам.

Альтернативные варианты достижения цели намечаемой хозяйственной деятельности не рассматриваются.

«Нулевой вариант» (отказ от деятельности) приведёт к снижению продуктивности деятельности АО «Карельский окатыш».

2. Меньшикова Елена Александровна ведущий научный сотрудник Пермского государственного Университета, Естественнонаучный институт. Доложила информацию о современном состоянии компонентов окружающей среды в районе возведения хвостохранилища.

3. Касаткин Юрий Андреевич – специалист гидротехнического отдела АО «Механобр инжиниринг» доложил основные технические и проектно-конструкторские решения по обеспечению складирования хвостов, на надводном пляже существующего хвостохранилища замкнутого контура Нового отсека с организацией мы оборотного водоснабжения дробильно-обогажительной фабрики (ДОФ), без сброса сточных вод в водные объекты. Строительство Нового отсека до отметки 238,6 м обеспечит необходимый объём складирования хвостов мокрой магнитной сепарации (отходов), образующихся на ДОФ. В качестве строительного материала для возведения дамб обвалования предусмотрено использование крупнозернистой фракции хвостов мокрой магнитной сепарации. Для перехвата фильтрационных вод Нового отсека организовано строительство дренажной системы с возвратом вод в отстойный пруд Нового отсека. Для максимального использования существующих сооружений предусматривается устройство сифонного водозабора из Нового отсека в приёмные камеры существующей насосной станции оборотной воды и далее в систему водоснабжения ДОФ.

4. Григорьева Марина Борисовна – начальник отдела охраны окружающей среды АО «Механобр инжиниринг» доложила основные природоох-

ранные решения по сокращению воздействия на окружающую среду при реализации проектных решений. Организация Нового отсека хвостохранилища с замкнутым контуром и локальной системой оборотного водоснабжения ДОФ, позволит обеспечить сокращение дебалансного объема сточных вод и снижение концентрации загрязняющих веществ, сбрасываемых в озерно-речную систему Кенти-Кенто через озеро Окуновое из существующего отстойного пруда, имеющего Решение о предоставлении водного объекта в пользование от 29.09.2017 г. № 337. Снижение воздействие на поверхностные воды обусловлено следующими техническими и природоохранными мероприятиями:

сокращение площади водосбора хвостохранилища с 63,2 км до 53,4 км; за счет размещения на пляжной зоне площадью 9,8 км Нового отсека, организация замкнутой системы оборотного водоснабжения ДОФ через Новый отсек, без сброса сточных вод в водные объекты и на рельеф, снижение нагрузки на водоемы системы Кенти-Кенто, за счет локализации всего объема технологических стоков в Новом отсеке, без отведения в существующий пруд хвостохранилища, имеющего дебалансный сброс вод в оз. Окуновое, снижение сбросов недостаточно очищенных вод накопителя карьерных и ливневых стоков с промплощадки ДОФ в отстойный пруд хвостохранилища, за счет их использования до 83,3% (7,83 млн. м³/год) в качестве подпитки системы оборотного водоснабжения ДОФ.

Обсуждения:

В процессе обсуждения технического задания и материалов оценки воздействия на окружающую среду, проектной документации экспертизы – проектной документации объекта: «Развитие сооружений хвостового хозяйства УПКиО АО «Карельский окатыш» на период 2018-2043 гг.» предложения и замечания не поступали.

После выступления всех желающих и ответов на вопросы участников обсуждений, председатель (Бендикова А.В.) объявила об окончании общественных слушаний и подведении итогов рассмотрения технического задания и материалов оценки воздействия на окружающую среду, и проектной документации по объекту «Развитие сооружений хвостового хозяйства УПКиО АО «Карельский окатыш» на период 2018-2043 гг.»

Решение:

1. Общественные слушания намечаемой хозяйственной деятельности по экспертизе – проектной документации объекта: «Развитие сооружений хвостового хозяйства УПКиО АО «Карельский окатыш» на период 2018-2043 гг.», включая техническое задание на окружающую среду и материалы оценки воздействия на окружающую среду, считать состоявшимися.

2. Оценка воздействия на окружающую среду (ОВОС) намечаемой хозяйственной деятельности, являющейся объектом государственной экологической экспертизы – проектной документации объекта: «Развитие сооружений хвостового хозяйства УПКиО АО «Карельский окатыш» на период 2018-2043 гг.», разработанного АО Механобр инжиниринг» (Санкт-Петербург), проведена полно. Степень информирования общественности и населения о видах воздействия на окружающую среду планируемой деятельности достаточна. Разработанные материалы ОВОС заслуживают положительной оценки.

2. Воздействие на окружающую среду планируемой деятельности можно считать допустимым. Планируемую деятельность рекомендуется осуществить.

Итоги голосования: «за» – 17, «против» – нет, «воздержалось» – нет.

Решение принято семнадцатью (цифры прописью) голосами – единогласно.

Председатель проинформировал участников общественных слушаний о том, что журнал учёта замечаний и предложений по результатам рассмотрения материалов ОВОС «Развитие сооружений хвостового хозяйства УПКиО АО «Карельский окатыш» на период 2018-2043 гг.», разработанного АО Механобр инжиниринг» (Санкт-Петербург) будут доступны до 26 марта 2020 г. по адресу: Республика Карелия, г. Костомукша, ул. Строителей, д. 5, кабинет (офис) 320. Замечания и предложения принимаются в письменном виде в журнале учёта замечаний и предложений, размещённом по вышеуказанному адресу, а также в электронном виде в адрес АО «Карельский окатыш» по адресу электронной почты: miu.trubavina@severstal.com, по телефону: +7 (81459) 3- 57-16.

Председатель слушаний: ___ / С.Н. Новгородов /
(подпись)

Секретарь слушаний: ___ / П.Н. Вачевских /
(подпись)

РЕСПУБЛИКА КАРЕЛИЯ
Администрация Костомукшского
городского округа
ПОСТАНОВЛЕНИЕ

от 02 марта 2020 г. № 183

О внесении изменений в постановление № 439 от 22 апреля 2019 года «Об утверждении положения о комиссии по делам несовершеннолетних и защите их прав при администрации Костомукшского городского округа»

В связи с кадровыми изменениями и в целях обеспечения эффективности деятельности комиссии по делам несовершеннолетних и защите их прав, администрация Костомукшского городского округа

ПОСТАНОВЛЯЕТ:

1. Внести в Приложение к постановлению администрации Костомукшского городского округа от 22 апреля 2019 года № 439 «Об утверждении Положения о комиссии по делам несовершеннолетних и защите их прав при администрации Костомукшского городского округа» следующие изменения:

1.1. Включить в резервный состав комиссии по делам несовершеннолетних и защите их прав при администрации Костомукшского городского округа

- Майорова Елена Геннадьевна - заведующая отделением социальной помощи семье и детям ГБУ СО РК «Центр помощи детям, оставшимся без попечения родителей № 1»

- Неволин Геннадий Викторович - инспектор ПДН ОУУП и ПДН ОМВД России по г. Костомукше

1.2. Настоящее постановление вступает в силу со дня его подписания.

Глава Костомукшского городского округа
А.В. Бендикова

РЕСПУБЛИКА КАРЕЛИЯ
Администрация Костомукшского
городского округа
ПОСТАНОВЛЕНИЕ

от 03 марта 2020 г. № 187
г. Костомукша

О подготовке документации по планировке территории

В соответствии с п. 3 ч. 3 ст. 41, ч. 1 ст. 45 Градостроительного кодекса РФ от 29.12.2004 № 190-ФЗ, п. 4 ч. 3 статьи 11.3 Земельного кодекса РФ от 25.10.2001 № 136-ФЗ, в целях обеспечения устойчивого развития территории Костомукшского городского округа, определения местоположения границ образуемого земельного участка, Администрация Костомукшского городского округа

ПОСТАНОВЛЯЕТ:

1. Принять решение о подготовке документации по планировке территории в составе проекта межевания части территории квартала: «Конточки», расположенного в г. Костомукша (кадастровый квартал: 10:04:0010104), с целью образования земельных участков под многоквартирными домами № 1, 3, 7 по ул. Строителей и под спортивной площадкой, расположенной между многоквартирными домами № 3 и № 5 по ул. Строителей.

2. Муниципальному казенному учреждению «Комитет по управлению муниципальной собственностью Костомукшского городского округа» в срок до 16 марта 2020 года обеспечить подготовку документации по планировке территории, указанной в пункте 1 настоящего постановления и представить ее в Управление градостроительства и землепользования Администрации Костомукшского городского округа.

3. Управлению градостроительства и землепользования Администрации Костомукшского городского округа обеспечить размещение настоящего постановления на официальном сайте органов местного самоуправления Костомукшского городского округа Республики Карелия (<http://www.kostomuksha-city.ru/>) в разделе: «Деятельность», «Градостроительная деятельность», «Градостроительство и землепользование», «Планировка территории», «Проекты планировок и проекты межевания территории», «Проект межевания квартала «Конточки».

4. Управлению делами Администрации Костомукшского городского округа обеспечить опубликование настоящего постановления в газете «Новости Костомукши» и (или) Сборнике муниципальных правовых актов Костомукшского городского округа в срок до 06 марта 2020 года.

5. ООО «Жилкомсервис» в обязательном порядке в течение пяти рабочих дней с момента регистрации настоящего постановления обеспечить размещение копии настоящего постановления в каждом подъезде многоквартирных домов, находящихся в управлении и указанных в пункте 1 настоящего постановления.

6. Установить, что предложения физических и юридических лиц о порядке, сроках подготовки и содержании документации по планировке территории, указанной в пункте 1 настоящего постановления, принимаются в Управлении градостроительства и землепользования Администрации Костомукшского городского округа в письменном виде в течение одного месяца со дня официального опубликования настоящего постановления по адресу: Республика Карелия, г. Костомукша, ул. Строителей, д. 5, кабинеты 317, 320.

7. Постановление вступает в силу с момента его официального опубликования.

**И.о. главы Костомукшского городского округа
С.Н. Новгородов**

**РОССИЙСКАЯ ФЕДЕРАЦИЯ
РЕСПУБЛИКА КАРЕЛИЯ**

**Совет Костомукшского городского округа
186931 г. Костомукша ул. Строителей, 5
Повестка дня очередного LV заседания
Совета Костомукшского городского округа III
созыва**

12 марта 2020 года

Место проведения: актовый зал МБОУ КГО «Гимназия» - 14 час. 15 мин

Адрес: 186931, Республика Карелия, город Костомукша, улица Первомайская, дом №3
ОСНОВНЫЕ ВОПРОСЫ ПОВЕСТКИ ДНЯ

1.	Отчет о результатах деятельности главы Костомукшского городского округа и администрации Костомукшского городского округа в 2019 году. Докладчик: глава Костомукшского городского округа Бендикова А.В.	все комиссии
----	---	--------------

Председатель Совета Костомукшского городского округа В.Н. Сахнов

ИЗВЕЩЕНИЕ

о предоставлении земельных участков

Министерство имущественных и земельных отношений Республики Карелия (далее – Министерство) в соответствии со ст. 39.18 Земельного кодекса Российской Федерации информирует о предоставлении земельных участков:

Лот 1. Земельный участок с кадастровым номером 10:04:0024601:128. Площадь 669 кв. м. Цель использования земельного участка: «ведение садоводства». Месторасположение: Российская Федерация, Республика Карелия, Костомукшский городской округ, г. Костомукша, садовое товарищество «Таёжник», участок 1.

Данное извещение опубликовано в периодическом издании «Сборник муниципальных правовых актов Костомукшского городского округа» и размещено на сайте администрации Костомукшского городского округа, на официальном сайте Министерства (gov.karelia.ru), на сайте (torgi.gov.ru).

Граждане, заинтересованные в приобретении прав на вышеуказанный земельный участок, в течение 30 дней со дня начала приема заявлений вправе подавать заявления о намерении участвовать в аукционе по продаже земельного участка или аукционе на право заключения договора аренды земельного участка.

Дата окончания срока приема заявлений 06.04.2020 до 17.00.

Адрес места подачи заявлений: 185031, Республика Карелия, г. Петрозаводск, наб. Варкауса, д.3, 1 этаж, отдел приема и выдачи документов ГКУ РК «Управление земельными ресурсами», адрес

эл. почты office@uzr-rk.ru, auction@uzr-rk.ru.

Способ подачи заявлений: любым удобным способом, в соответствии с действующим законодательством Российской Федерации (в виде бумажного документа непосредственно при личном обращении, или в виде бумажного документа посредством почтового отправления, или в виде электронного документа посредством электронной почты на адрес auction@uzr-rk.ru (подписываются электронной подписью заявителя)).

В заявлении необходимо указать: фамилию, имя, отчество, место жительства заявителя и реквизиты документа, удостоверяющего личность заявителя (для гражданина).

К заявлению необходимо приложить: копию паспорта (для гражданина); документ, подтверждающий полномочия представителя заявителя, в случае, если с заявлением обращается представитель (доверенность, копия паспорта представителя).

Получить более подробную информацию, можно по адресу: Республика Карелия, г. Петрозаводск, наб. Варкауса, д.3, каб.32. Пн, Ср, Пт с 9:00 до 13:00, Вт, Чт с 14:00 до 17:00. Телефон 8-8142-599-850.

**РОССИЙСКАЯ ФЕДЕРАЦИЯ
РЕСПУБЛИКА КАРЕЛИЯ
Глава Костомукшского городского округа
ПОСТАНОВЛЕНИЕ**

**от 05 марта 2020 г. № 17
г. Костомукша**

О проведении публичных слушаний по проекту решения о предоставлении на условно разрешенный вид использования земельного участка

В соответствии со статьями 5.1, 39 Градостроительного кодекса Российской Федерации от 29 декабря 2004 года № 190-ФЗ, статьей 28 Федерального закона от 06 октября 2003 года № 131-ФЗ «Об общих принципах организации местного самоуправления в Российской Федерации», Уставом муниципального образования «Костомукшский городской округ», Порядком организации и проведения публичных слушаний в Костомукшском городском округе, утвержденного решением Совета Костомукшского городского округа от 27 сентября 2018 года № 275-СО/III, на основании заявления Гулевич Р.М. (№ 1427 от 18.07.2019 года), в целях учета мнения и интересов жителей Костомукшского городского округа

ПОСТАНОВЛЯЮ:

1. Назначить и провести публичные слушания по проекту решения администрации Костомукшского городского округа «О предоставлении

разрешения на условно разрешенный вид использования «Многоквартирные жилые дома» для земельного участка, образуемого в соответствии с проектом межевания части территории улицы Строительная города Костомукша (шифр проекта: 09/19-ПМЧ).

2. Проведение собрания участников публичных слушаний по проекту, указанному в пункте 1 настоящего постановления, назначить на 24 марта 2020 года в 15 часов 30 минут.

3. Для проведения собрания участников публичных слушаний создать комиссию в следующем составе:

С.Н. Новгородов – первый заместитель главы администрации Костомукшского городского округа (председатель публичных слушаний, лицо уполномоченное на подписание протокола, заключения о результатах публичных слушаний);

П.Н. Вачевских – начальник управления градостроительства и землепользования Администрации Костомукшского городского округа (член комиссии публичных слушаний);

О.В. Петухова – начальник юридического отдела администрации Костомукшского городского округа (член комиссии публичных слушаний);

Т.В. Лукконен – главный специалист управления градостроительства и землепользования администрации Костомукшского городского округа (член комиссии публичных слушаний);

О.В. Пугачева – главный специалист управления градостроительства и землепользования администрации Костомукшского городского округа (член комиссии публичных слушаний, секретарь публичных слушаний);

В случае отсутствия председателя публичных слушаний, лица уполномоченного на подписание протокола и заключения о результатах публичных слушаний, председателем публичных слушаний и лицом, уполномоченным на подписание протокола и заключения о результатах публичных слушаний, считать начальника Управления градостроительства и землепользования Администрации Костомукшского городского округа.

4. Утвердить текст оповещения о начале публичных слушаний (приложение № 1).

5. Установить, что организатором публичных слушаний является администрация Костомукшского городского округа.

6. Управлению градостроительства и землепользования администрации Костомукшского городского округа обеспечить размещение оповещения о начале публичных слушаний (приложение № 1) на информационном стенде, оборудованном в здании администрации Костомукшского городского округа (г. Костомукша, ул. Строителей, д. 5, в коридоре третьего этажа, возле каб. № 320).

7. Управлению делами администрации Костомукшского городского округа обеспечить опу-

бликование в газете «Новости Костомукши» и (или) Сборнике муниципальных правовых актов Костомукшского городского округа оповещения о начале публичных слушаний (приложение № 1) и проекта постановления администрации Костомукшского городского округа (приложение № 2) не позднее 13 марта 2020 года.

8. Управлению градостроительства и землепользования администрации Костомукшского городского округа подготовить протокол публичных слушаний и заключение о результатах публичных слушаний не позднее 31 марта 2020 года.

9. Управлению градостроительства и землепользования администрации Костомукшского городского округа разместить на официальном сайте органов местного самоуправления Костомукшского городского округа Республики Карелия (www.kostomukska-city.ru) в разделе: «Деятельность», «Градостроительство и землепользование», «Градостроительство», «Градостроительное зонирование», «Разрешения на условно разрешенный вид использования земельного участка и (или) объекта капитального строительства», «Публичные слушания по проекту решения о предоставлении разрешения на условно разрешенный вид использования для земельного участка, образуемого в соответствии с проектом межевания (шифр проекта: 09/19-ПМЧ)».

9.1. Оповещение о начале публичных слушаний (приложение № 1);

9.2. Проект постановления администрации Костомукшского городского округа (приложение № 2);

9.3. Заключение о результатах публичных слушаний.

10. Управлению градостроительства и землепользования администрации Костомукшского городского округа обеспечить опубликование в газете «Новости Костомукши» и (или) Сборнике муниципальных правовых актов Костомукшского городского округа заключения о результатах публичных слушаний

11. Постановление вступает в силу с момента его подписания.

**Глава Костомукшского городского округа
А.В. Бендикова**

**Приложение № 1 к постановлению Главы
Костомукшского городского округа
от _____ 2020 г. № ____
ОПОВЕЩЕНИЕ О НАЧАЛЕ ПУБЛИЧНЫХ
СЛУШАНИЙ**

1. Администрация Костомукшского городского округа оповещает о проведении публичных слушаний.

2. Приглашаем всех заинтересованных лиц принять участие в публичных слушаниях.

3. Информация по вынесенному на публичные слушания проекту приведена ниже.

1	Наименование проекта, подлежащего рассмотрению на публичных слушаниях	О предоставлении разрешения на условно разрешенный вид использования земельного участка
2.	Перечень информационных материалов к проекту, подлежащему рассмотрению на публичных слушаниях	Проект межевания части территории улицы Строительная города Костомукша, утвержденный постановлением администрации Костомукшского городского округа от 29.01.2020 года № 45 «Об утверждении проекта межевания части территории улицы Строительная города Костомукша (шифр проекта: 09/19-ПМЧ)
3	Сроки проведения публичных слушаний	с 13.03.2020 года по 10.04.2020 года
4.	Территория, в пределах которой проводятся публичные слушания	Кадастровый квартал: 10:04:0010103
5.	Организатор публичных слушаний	Администрация Костомукшского городского округа
6.	Лицо, председательствующее на публичных слушаниях, контактный телефон для получения дополнительной информации	С.Н. Новгородов – Первый заместитель главы Администрации Костомукшского городского округа, тел. +79116608626 (П.Н. Вачевских – начальник управления градостроительства и землепользования администрации Костомукшского городского округа)
7.	Порядок проведения публичных слушаний	В соответствии с Порядком организации и проведения публичных слушаний в Костомукшском городском округе, утвержденном решением Совета Костомукшского городского округа от 27.09.2018 года № 275-СО/III.
8.	Место, дата открытия и срок проведения экспозиции (экспозиций) проекта, подлежащего рассмотрению на публичных слушаниях	В здании администрации Костомукшского городского округа по адресу: Республика Карелия, г. Костомукша, ул. Строителей, д. 5, в коридоре третьего этажа возле каб. № 320, с 13.03.2020 года по 24.03.2020 года.

9.	Дни и часы, в которые возможно посещение указанной экспозиции (экспозиций) проекта, подлежащего рассмотрению на публичных слушаниях	С 13.03.2020 года по 23.03.2020 года с 8:18 до 12:30 часов, с 14:00 до 17:00 часов; 24.03.2020 года с 8:18 до 12:30, с 14:00 до 15:30.
10.	Срок внесения участниками публичных слушаний замечаний и предложений по проекту, подлежащему рассмотрению на публичных слушаниях	В письменной форме с 13.03.2020 года по 23.03.2020 года с 8:18 до 12:30 часов, с 14:00 до 17:00 часов; 24.03.2020 с 8:18 до 12:30, с 14:00 до 15:30, в ходе проведения собрания 24.03.2020 года (с 15:30 до 15:45 часов).
11.	Порядок внесения участниками публичных слушаний замечаний и предложений по проекту, подлежащему рассмотрению на публичных слушаниях (место, срок, дни и часы приема замечаний и предложений)	1) В письменной или устной форме в ходе проведения собрания 24.03.2020 года (с 15:30 до 15:45 часов) по адресу: актовый зал, ул. Строителей, д. 5, г. Костомукша, Республика Карелия; 2) В письменной форме в адрес организатора публичных слушаний по адресу: ул. Строителей, д. 5, г. Костомукша, Республика Карелия, 186931; 3) посредством записи в книге (журнале) учета посетителей экспозиции по адресу: Республика Карелия, г. Костомукша, ул. Строителей, д. 5 (в каб. № 320).
12.	Форма внесения участниками публичных слушаний предложений и замечаний по проекту, подлежащему рассмотрению на публичных слушаниях	Форма размещена на официальном сайте органов местного самоуправления Костомукшского городского округа Республики Карелия (www.kostomuksha-city.ru) в разделе «Округ»; «Порядок проведения публичных слушаний».
13.	Наименование и адрес официального сайта в сети Интернет (и (или) информационной системы), где размещаются проект, подлежащий рассмотрению на публичных слушаниях, и материалы к нему	Официальный сайт органов местного самоуправления Костомукшского городского округа Республики Карелия (www.kostomuksha-city.ru), раздел: «Деятельность»; «Градостроительство и землепользование»; «Градостроительство»; «Градостроительное зонирование»; «Разрешения на условно разрешенный вид использования земельного участка и (или) объекта капитального строительства»; «Публичные слушания по проекту решения о предоставлении разрешения на условно разрешенный вид использования для земельного участка, образующего в соответствии с проектом межевания (шифр проекта:09/19-ПМЧ)».
14.	Дата, место и время начала проведения собрания (собрания) участников публичных слушаний	24.03.2020 года в 15:30, по адресу: актовый зал, ул. Строителей, д. 5, г. Костомукша, Республика Карелия
15.	Дата, место и время начала проведения регистрации для участия в собрании (собраниях) участников публичных слушаний	24.03.2020 года с 15:30, по адресу: актовый зал, ул. Строителей, д. 5, г. Костомукша, Республика Карелия

Приложение № 2 к постановлению Главы
Костомукшского городского округа
от _____ 2020 г. № ____

РЕСПУБЛИКА КАРЕЛИЯ
Администрация Костомукшского
городского округа
ПРОЕКТ ПОСТАНОВЛЕНИЯ
от _____ 2019 г. № ____

О предоставлении разрешения на
условно разрешенный вид использо-
вания земельного участка

В соответствии со статьями 5.1, 39 Градостроительного кодекса Российской Федерации, статьями 17, 16, 20 Правил землепользования и застройки Костомукшского городского округа, утвержденных Решением Совета Костомукшского городского округа II созыва XIX заседания от 28 марта 2013 года № 198-СО «Об утверждении правил землепользования и застройки Костомукшского городского округа», на основании заключения о результатах публичных слушаний от 23 марта 2020 года, на основании заявления Гулевич Р.М. (№ 1427 от 18.07.2019 года), администрация Костомукшского городского округа

ПОСТАНОВЛЯЕТ:

1. Предоставить (отказать в предоставлении) разрешение (указывается порядковый номер разрешения/отказа) на условно разрешенный вид использования «Многоквартирные жилые дома» для земельного участка, образуемого в соответствии с проектом межевания (шифр проекта: 09/19-ПМЧ).

2. Управлению градостроительства и землепользования администрации Костомукшского городского округа обеспечить размещение настоящего постановления на официальном сайте органов местного самоуправления Костомукшского городского округа (www.kostomuksha-city.ru) в разделе: «Деятельность», «Градостроительство и землепользование», «Градостроительство», «Градостроительное зонирование», «Разрешения на условно разрешенный вид использования земельного участка и (или) объекта капитального строительства», «Публичные слушания по проекту решения о предоставлении разрешения на условно разрешенный вид использования для земельного участка, образуемого в соответствии с проектом межевания (шифр проекта: 09/19-ПМЧ)».

3. Управлению делами администрации Костомукшского городского округа обеспечить опубликование настоящего постановления в газете «Новости Костомукши» и (или) Сборнике муниципальных правовых актов Костомукшского городского округа.

4. Настоящее постановление вступает в силу с момента его официального опубликования.

Глава Костомукшского городского округа
А.В. Бендикова

РЕСПУБЛИКА КАРЕЛИЯ
Администрация Костомукшского
городского округа
РАСПОРЯЖЕНИЕ

от 05 марта 2020 г. № 122
г. Костомукша

О создании рабочей группы по изменению границы зеленой зоны города Костомукша Костомукшского городского округа на территории Костомукшского лесничества Ладвозерского участкового лесничества Республики Карелия

В целях обеспечения работы по изменению границы зеленой зоны города Костомукша Костомукшского городского округа на территории Костомукшского лесничества Ладвозерского участкового лесничества Республики Карелия

1. Создать рабочую группу по изменению границы зеленой зоны города Костомукша Костомукшского городского округа на территории Костомукшского лесничества Ладвозерского участкового лесничества Республики Карелия в следующем составе:

Новгородов С.Н. – первый заместитель главы Администрации Костомукшского городского округа, председатель рабочей группы;

Вачевских П.Н. – начальник Управления градостроительства и землепользования Администрации Костомукшского городского округа, заместитель председателя рабочей группы;

Москалева А.С. – главный специалист Управления градостроительства и землепользования Администрации Костомукшского городского округа, секретарь рабочей группы;

Сахнов В.Н. – председатель Совета Костомукшского городского округа, член рабочей группы;

Лукконен Т.В. – главный специалист Управления градостроительства и землепользования Администрации Костомукшского городского округа, член рабочей группы;

Сорогина Н.В. – директор ГКУ РК «Костомукшское центральное лесничество», член рабочей группы (по согласованию);

Магдиева О.Н. – инженер по лесопользованию ГКУ РК «Костомукшское центральное лесничество», член рабочей группы (по согласованию);

Гурлова Н.В. – директор ООО «Авантэ», член рабочей группы (по согласованию).

2. Управлению делами Администрации Костомукшского городского округа обеспечить опубликование настоящего распоряжения в газете «Новости Костомукши» и (или) сборнике муниципальных правовых актов Костомукшского городского округа.

3. Управлению градостроительства и землепользования Администрации Костомукшского

городского округа обеспечить размещение настоящего распоряжения на официальном сайте органов местного самоуправления Костомукшского городского округа Республики Карелия (www.kostomuksha-city.ru), в разделе: Деятельность – Зеленая зона г. Костомукша.

4. Распоряжение вступает в силу с момента его подписания.

**Глава Костомукшского городского округа
А.В. Бендикова**

Адрес редакции: 186930, г. Костомукша, ул. Антикайнена, 13. Телефон: 8(814-59)7-38-74

Учредитель: Совет Костомукшского городского округа, администрация Костомукшского городского округа. **Издатель, редакция и отпечатано:** Муниципальное бюджетное учреждение «Муниципальный архив и Центральная библиотека Костомукшского городского округа» (адрес: 186930, г. Костомукша, ул. Антикайнена, 13).

Подписано в печать: по графику/фактически – 06.03.2020 года в 12:00 час.

Ответственная за выпуск и вёрстку: Ольга Лаврентьева.

СБОРНИК МУНИЦИПАЛЬНЫХ ПРАВОВЫХ АКТОВ КОСТОМУКШСКОГО ГОРОДСКОГО ОКРУГА учрежден Решением сессии Совета Костомукшского городского округа от 28.11.08 г. № 322-СО «Об учреждении печатного средства массовой информации – периодического еженедельного издания «Сборник муниципальных правовых актов Костомукшского городского округа»

Тираж
25 экз.