

Глава Костомукшского городского округа

ПОСТАНОВЛЕНИЕ

От 27 мая 2020 г. № 29
г. Костомукша

О проведении публичных слушаний по проекту о внесении изменений и дополнений в Правила землепользования и застройки Костомукшского городского округа

В соответствии со статьями 5.1, 31, 32, 33 Градостроительного кодекса Российской Федерации от 29 декабря 2004 года № 190-ФЗ, пунктом 26 части 1 статьи 16, статьей 28 Федерального закона от 06 октября 2003 года № 131-ФЗ «Об общих принципах организации местного самоуправления в Российской Федерации», Порядком организации и проведения публичных слушаний в Костомукшском городском округе, утвержденного решением Совета Костомукшского городского округа от 27 сентября 2018 года № 275-СО/III, постановлением администрации Костомукшского городского округа от 27 марта 2020 года № 257 «О подготовке проекта о внесении изменений в Правила землепользования и застройки Костомукшского городского округа», постановлением администрации Костомукшского городского округа от 25 мая 2020 года № 389 «О направлении проекта о внесении изменений в Правила землепользования и застройки Костомукшского городского округа Главе Костомукшского городского округа», с учетом протоколов заседаний комиссии по подготовке проекта правил землепользования и застройки Костомукшского городского округа от 20.12.2019 года № 13, от 29.01.2020 года № 01, от 27.02.2020 года № 02, в целях соблюдения прав и законных интересов физических и юридических лиц, в том числе правообладателей земельных участков и (или) объектов капитального строительства, а также учета мнения и интересов жителей Костомукшского городского округа

ПОСТАНОВЛЯЕТ:

1. Провести публичные слушания по проекту муниципального правового акта «О внесении изменений и дополнений в Правила землепользования и застройки Костомукшского городского округа» (приложение № 2).

2. Назначить **10 июня 2020 года в 15 часов 30 минут** по адресу: г. Костомукша, ул. Строителей, д. 5, актовый зал администрации, проведение собрания участников публичных слушаний по проекту, указанному в пункте 1 настоящего постановления.

3. Утвердить текст оповещения о начале публичных слушаний (приложение № 1).

4. Назначить организатором публичных слушаний Управление градостроительства и землепользования администрации Костомукшского городского округа (далее – организатор публичных слушаний).

5. Установить, что председателем публичных слушаний, членами комиссии публичных слушаний и секретарем публичных слушаний по проекту, указанному в пункте 1 настоящего постановления, являются должностные лица, входящие в состав комиссии по подготовке проекта Правил землепользования и застройки Костомукшского городского округа.

6. Организатору публичных слушаний обеспечить размещение оповещения о начале публичных слушаний на информационном стенде, оборудованном в здании администрации Костомукшского городского округа (г. Костомукша, ул. Строителей, д. 5, в коридоре третьего этажа, около каб. № 320).

7. Управлению делами администрации Костомукшского городского округа **не позднее 29мая2020 года** обеспечить опубликование оповещения о начале публичных слушаний (приложение № 1), настоящего постановления в газете «Новости Костомукши» и (или) Сборнике муниципальных правовых актов Костомукшского городского округа, тем самым оповестив и пригласив всех заинтересованных лиц, проживающих на территории муниципального образования «Костомукшский городской округ», в том числе правообладателей земельных участков и (или) объектов капитального строительства, применительно к которым осуществляется подготовка проекта, указанного в пункте 1 настоящего постановления, а также правообладателей земельных участков и (или) объектов капитального строительства, имеющих общие границы с такими объектами недвижимости.

8. Организатору публичных слушаний подготовить протокол публичных слушаний и заключение о результатах публичных слушаний не позднее 19июня 2020 года.

9. Установить, что лицом, уполномоченным на подписание протокола публичных слушаний и заключения о результатах публичных слушаний, является председатель публичных слушаний.

10. Организатору публичных слушаний обеспечить размещение на официальном сайте органов местного самоуправления Костомукшского городского округа Республики Карелия (www.kostomuksha-city.ru) в разделе: «Деятельность», «Градостроительство и землепользование», «Градостроительство», «Градостроительное зонирование», «Публичные слушания по внесению изменений в Правила землепользования и застройки Костомукшского городского округа», «Публичные слушания по проекту о внесении изменений в Правила землепользования и застройки Костомукшского городского округа от 10июня 2020 года».

10.1. Оповещение о начале публичных слушаний (приложение № 1) не позднее 29мая 2020 года.

10.2. Проект муниципального правового акта «О внесении изменений и дополнений в Правила землепользования и застройки Костомукшского городского округа» (приложение № 2) не позднее 29мая 2020 года.

10.3. Заключение о результатах публичных слушаний не позднее 19июня 2020 года.

11. Организатору публичных слушаний обеспечить опубликование в газете «Новости Костомукши» и (или) Сборнике муниципальных правовых актов Костомукшского городского округа заключения о результатах публичных слушаний не позднее 19июня 2020 года.

12. Настоящее постановление вступает в силу со дня его подписания.

Глава Костомукшского городского округа

А.В. Бендикова

Рассылка: дело – 1 экз.; Аппарат Совета КГО – 1 экз., УГиЗ – 2 экз.; Управление по охране объектов культурного наследия РК (185035, РК, г. Петрозаводск, г. Петрозаводск, пл. Ленина, д. 2) – электронно; Министерство природных ресурсов и экологии РК (185035, РК, г. Петрозаводск, ул. Андропова, д. 2) – электронно; Государственный комитет РК по обеспечению жизнедеятельности и безопасности населения (185035, РК, г. Петрозаводск, пр. Карла Маркса, д. 10) – электронно, ГКУ РК «Управление земельными ресурсами» (185031, РК, г. Петрозаводск, наб. Варкауса, д. 3) – электронно, МБУ «МАиЦБ КГО» - электронно.
Исп. А.С. Москалева, тел. 89116608839.

Приложение № 1 к постановлению
Главы Костомукшского городского округа

ОПОВЕЩЕНИЕ О НАЧАЛЕ ПУБЛИЧНЫХ СЛУШАНИЙ

1. Управление градостроительства и землепользования администрации Костомукшского городского округа оповещает о проведении публичных слушаний.
2. Приглашаем всех заинтересованных лиц принять участие в публичных слушаниях.
3. Информация по вынесенному на публичные слушания проекту приведена ниже.

1	Наименование проекта, подлежащего рассмотрению на публичных слушаниях	«О внесении изменений и дополнений в Правила землепользования и застройки Костомукшского городского округа».
2.	Перечень информационных материалов к проекту, подлежащему рассмотрению на публичных слушаниях	Приложения № 1 – № 14 к проекту муниципального правового акта «О внесении изменений и дополнений в Правила землепользования и застройки Костомукшского городского округа»
3	Сроки проведения публичных слушаний	с 29.05.2020 г. по 10.06.2020 г.
4.	Территория, в пределах которой проводятся публичные слушания	Муниципальное образование «Костомукшский городской округ».
5.	Организатор публичных слушаний	Управление градостроительства и землепользования администрации Костомукшского городского округа.
6.	Лицо, председательствующее на публичных слушаниях, контактный телефон для получения дополнительной информации	С.Н. Новгородов – Первый заместитель главы Администрации Костомукшского городского округа. Контактный телефон для получения дополнительной информации: +79116608626 (П.Н. Вачевских, начальник управления градостроительства и землепользования администрации Костомукшского городского округа).
7.	Порядок проведения публичных слушаний	В соответствии с Порядком организации и проведения публичных слушаний в Костомукшском городском округе, утверждённом решением Совета Костомукшского городского округа от 27.09.2018 года № 275-СО/Ш.
8.	Место, дата открытия и срок проведения экспозиции (экспозиций) проекта, подлежащего рассмотрению на публичных слушаниях	Место открытия экспозиции проекта: в здании администрации Костомукшского городского округа по адресу: Республика Карелия, г. Костомукша, ул. Строителей, д. 5, в коридоре третьего этажа околокаб. № 320. Дата открытия экспозиции проекта: 29.05.2020 г. Срок проведения экспозиции проекта: с 29.05.2020 г. по 10.06.2020 г.
9.	Дни и часы, в которые возможно посещение указанной экспозиции (экспозиций) проекта, подлежащего рассмотрению на публичных слушаниях	С понедельника по пятницу с 8:18 до 12.30 часов, с 14:00 до 17:00 часов.

10.	Срок внесения участниками публичных слушаний замечаний и предложений по проекту, подлежащему рассмотрению на публичных слушаниях	В письменной форме с 29.05.2020 г. по 10.06.2020 г.; в ходе проведения собрания участников публичных слушаний 10.06.2020 г. (с 15:30 до 16:30 часов).
11.	Порядок внесения участниками публичных слушаний замечаний и предложений по проекту, подлежащему рассмотрению на публичных слушаниях (место, срок, дни и часы приема замечаний и предложений)	1) В письменной или устной форме в ходе проведения собрания участников публичных слушаний 10.06.2020 г. (с 15:30 до 16:30 часов) по адресу: Республика Карелия, г. Костомукша, ул. Строителей, д. 5, актовый зал; 2) В письменной форме в адрес организатора публичных слушаний по адресу: 186931, Республика Карелия, г. Костомукша, ул. Строителей, д. 5; 3) Посредством записи в книге (журнале) учета посетителей экспозиции по адресу: Республика Карелия, г. Костомукша, ул. Строителей, д. 5 (в каб. № 320).
12.	Форма внесения участниками публичных слушаний предложений и замечаний по проекту, подлежащему рассмотрению на публичных слушаниях	Форма размещена на официальном сайте органов местного самоуправления Костомукшского городского округа Республики Карелия (www.kostomuksha-city.ru) в разделе «Округ», «Порядок проведения публичных слушаний».
13.	Наименование и адрес официального сайта в сети Интернет (и (или) информационной системы), где размещаются проект, подлежащий рассмотрению на публичных слушаниях, и материалы к нему	Официальный сайт органов местного самоуправления Костомукшского городского округа Республики Карелия (www.kostomuksha-city.ru), раздел: «Деятельность», «Градостроительство и землепользование», «Градостроительство», «Градостроительное зонирование», «Публичные слушания по внесению изменений в Правила землепользования и застройки Костомукшского городского округа», «Публичные слушания по проекту о внесении изменений в Правила землепользования и застройки Костомукшского городского округа от 10 июня 2020 года».
14.	Дата, место и время начала проведения собрания (собраний) участников публичных слушаний	10.06.2020 г. в 15:30, г. Костомукша, ул. Строителей, д. 5, актовый зал администрации.
15.	Дата, место и время начала проведения регистрации для участия в собрании (собраниях) участников публичных слушаний	10.06.2020 г. с 15:20, по адресу: г. Костомукша, ул. Строителей, д. 5, актовый зал администрации.



**РОССИЙСКАЯ ФЕДЕРАЦИЯ
РЕСПУБЛИКА КАРЕЛИЯ
СОВЕТ КОСТОМУКШСКОГО ГОРОДСКОГО ОКРУГА
III созыва**

ПРОЕКТ РЕШЕНИЯ

от 2020 г. №.....
г. Костомукша

О внесении изменений и дополнений в Правила
землепользования и застройки Костомукшского
городского округа

В соответствии со статьями 31, 32, 33 Градостроительного кодекса Российской Федерации от 29 декабря 2004 года № 190-ФЗ, пунктом 26 части 1 статьи 16 Федерального закона от 06 октября 2003 года № 131-ФЗ «Об общих принципах организации местного самоуправления в Российской Федерации», с учетом заключения о результатах публичных слушаний от 15 апреля 2020 года по проекту о внесении изменений в Правила землепользования и застройки Костомукшского городского округа, Совет Костомукшского городского округа

РЕШИЛ:

1. Внести следующие изменения и дополнения в Правила землепользования и застройки Костомукшского городского округа, утвержденные решением Совета Костомукшского городского округа от 28 марта 2013 года № 198-СО «Об утверждении правил землепользования и застройки Костомукшского городского округа» (в редакции решений Совета Костомукшского городского округа от 29 мая 2014 года № 358-СО, от 21 января 2015 года № 420-СО, от 27 августа 2015 года № 497-СО, от 25 февраля 2016 года № 569-СО, от 27 октября 2016 года № 28-СО/III, от 30 марта 2017 года № 78-СО/III, от 28 сентября 2017 года № 130-СО/III, от 21 декабря 2017 года № 167-СО/III, от 29 марта 2018 года № 201-СО/III, от 30 августа 2018 года № 262-СО/III, от 22 ноября 2018 года № 294-СО/III, от 31 января 2019 года № 324-СО/III, от 25 апреля 2019 года № 350-СО/III), от 29 августа 2019 года № 383-СО/III), от 27 февраля 2020 года № 445-СО/III, от 27 февраля 2020 года № 445-СО/III, от 26 мая 2020 г. № 478-СО/III):

1.1. В статье 25 на Карте градостроительного зонирования в части территории населенного пункта г. Костомукша изменить часть территориальной зоны лесопарков, лесов и активного отдыха (Р-2) на территориальную зону размещения объектов, предназначенных для занятий физической культурой и спортом (ФК) для земельного участка с кадастровым номером 10:04:0010218:184, расположенного по адресу Республика Карелия, г. Костомукша, ул. Октябрьская (приложение № 1).

1.2. В статье 25 на Карте градостроительного зонирования в части территории населенного пункта г. Костомукша изменить территориальную зону лесопарков, лесов и активного отдыха (Р-2), а также объектов транспортной инфраструктуры (Т-2) на территориальную зону застройки индивидуальными и блокированными жилыми домами (Ж-4) для земельного участка с кадастровым номером 10:04:0010230:77, расположенного по адресу г. Костомукша, ул. Радужная (приложение № 2).

1.3. В статье 25 на Карте градостроительного зонирования в части территории населенного пункта г. Костомукша изменить часть территориальной зоны объектов транспортной инфраструктуры (Т-2) на территориальную зону застройки индивидуальными и блокированными жилыми домами (Ж-4) для земельных участков с кадастровыми номерами 10:04:0010103:53, 10:04:0010103:12, 10:04:0010103:59, 10:04:0010103:67, 10:04:0010103:345, 10:04:0010103:45, 10:04:0010103:35, расположенных по адресу Республика Карелия, г. Костомукша, ул. Строительная и ул. Зеленая (приложение № 3).

1.4. В статье 25 на Карте градостроительного зонирования в части территории населенного пункта г. Костомукша изменить часть территориальной зоны объектов транспортной инфраструктуры (Т-2), зоны лесопарков, лесов и активного отдыха (Р-2), зоны общественно-деловой застройки (ОД) на территориальную зону застройки многоэтажными жилыми домами (Ж-1) для образуемых земельных участков под многоквартирными домами по ул. Ленина № 9,15, по ул. Антикайнена № 5, 7, 11 (приложение № 4).

1.5. В статье 25 на Карте градостроительного зонирования Костомукшского городского округа установить территориальную зону внешнего транспорта (Т-1) для образуемых земельных участков, ориентировочной площадью 83000 кв.м. и 5600 кв.м., предназначенных для размещения посадочной площадки, в соответствии с Генеральным планом Костомукшского городского округа, а так же для земельного участка с кадастровым номером 10:04:0010301:82 (приложение № 5).

1.6. В статье 36.11. Градостроительный регламент зоны внешнего транспорта (Т-1) дополнить основным видом разрешенного использования «Воздушный транспорт» (код 7.4 по классификатору)(приложение № 6).

1.7. В статье 25 на Карте градостроительного зонирования в части территории населенного пункта г. Костомукша изменить часть территориальной зоны объектов транспортной инфраструктуры (Т-2), зоны застройки индивидуальными и блокированными жилыми домами (Ж-4) на территориальную зону застройки среднеэтажными жилыми домами (Ж-2) для земельного участка с кадастровым номером 10:04:0010217:115(приложение № 7).

1.8. В статье 25 на Карте градостроительного зонирования в части территории населенного пункта г. Костомукша изменить часть территориальной зоны объектов транспортной инфраструктуры (Т-2) на территориальную зону застройки индивидуальными и блокированными жилыми домами (Ж-4) для земельных участков с кадастровым номером 10:04:0010103:234, 10:04:0010103:62, 10:04:0010103:245, 10:04:0010103:229, расположенных по адресу Республика Карелия, г. Костомукша, ул. Моховая и ул. Хвойная (приложение № 8).

1.9. В статье 27 на Карте зон с особыми условиями использования территории Костомукшского городского округа отобразить санитарно-защитную зону для производственной площадки АО «Карельский окатыш» - площадка пассажирского транспорта, с реестровым номером 10:04-6.241(приложение № 9).

1.10. В статье 27 на Карте зон с особыми условиями использования территории Костомукшского городского округа отобразить санитарно-защитную зону источника водоснабжения (скважины) в д. Вокनावолок, первый пояс, с реестровым номером 10:04-6.242 (приложение № 10).

1.11. В статье 27 на Карте зон с особыми условиями использования территории Костомукшского городского округа отобразить санитарно-защитную зону для производственной площадки АО «Карельский окатыш» - месторождение гравийно-песчаного материала «Полви-Ярви» (участок «Полви-Ярви-1»), с реестровым номером 10:04-6.243(приложение № 11).

2. Администрации Костомукшского городского округа обеспечить:

2.1. Направление настоящего решения в порядке межведомственного информационного взаимодействия в филиал ФГБУ «Федеральная кадастровая палата Федеральной службы государственной регистрации, кадастра и картографии» по Республике Карелия.

2.2. Размещение настоящего решения в Федеральной государственной информационной системе территориального планирования (<http://fgis.economy.gov.ru>).

3. Муниципальному казенному учреждению «Комитет по управлению муниципальной собственностью Костомукшского городского округа» в срок не позднее 120 календарных дней со дня вступления в силу настоящего решения обеспечить подготовку документов,

необходимых для внесения в Единый государственный реестр недвижимости сведений о границах устанавливаемых (изменяемых) территориальных зон, в порядке, предусмотренном Федеральным законом от 13.07.2015 № 218-ФЗ «О государственной регистрации недвижимости».

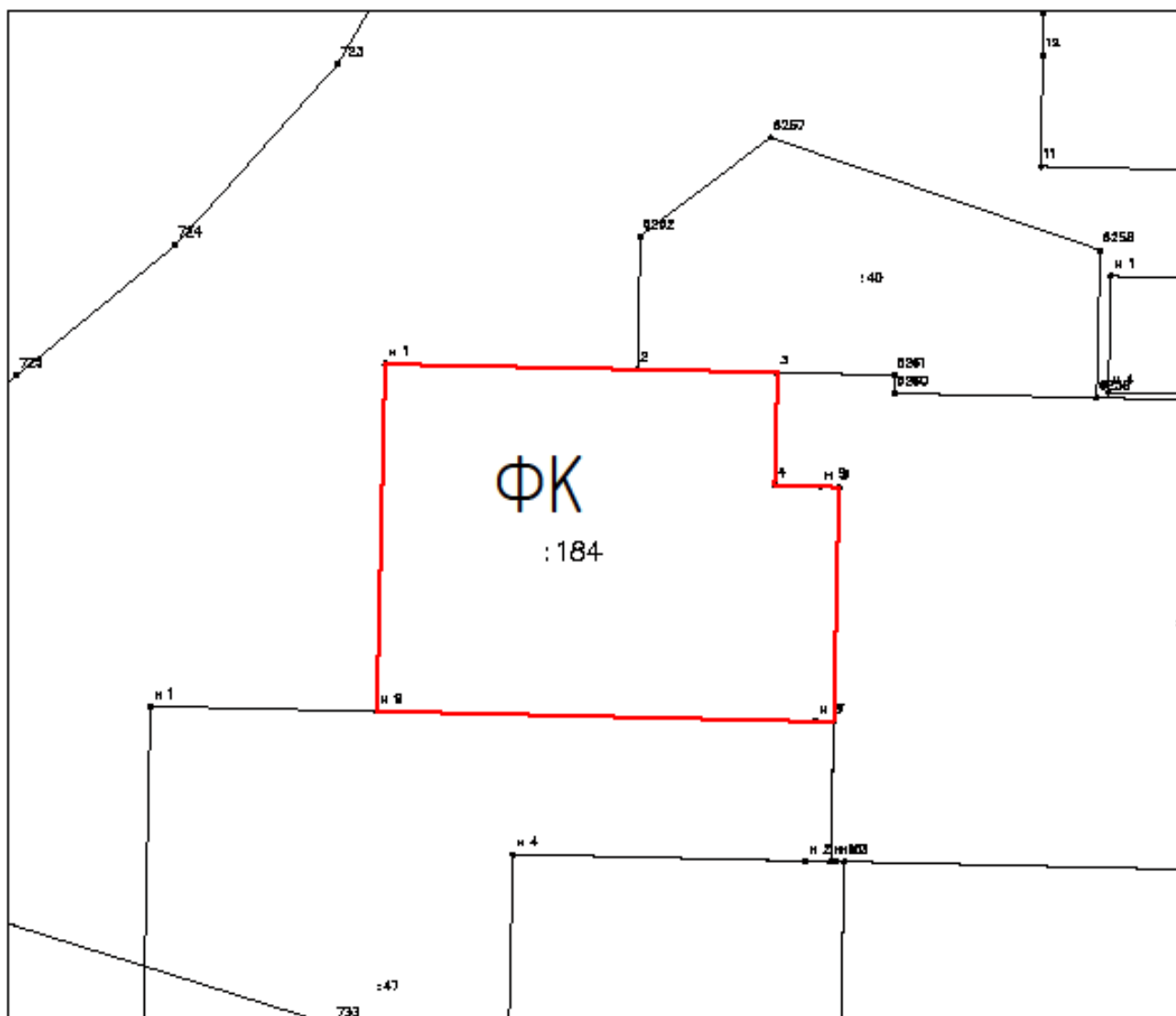
4. Настоящее решение вступает в силу со дня его официального опубликования.

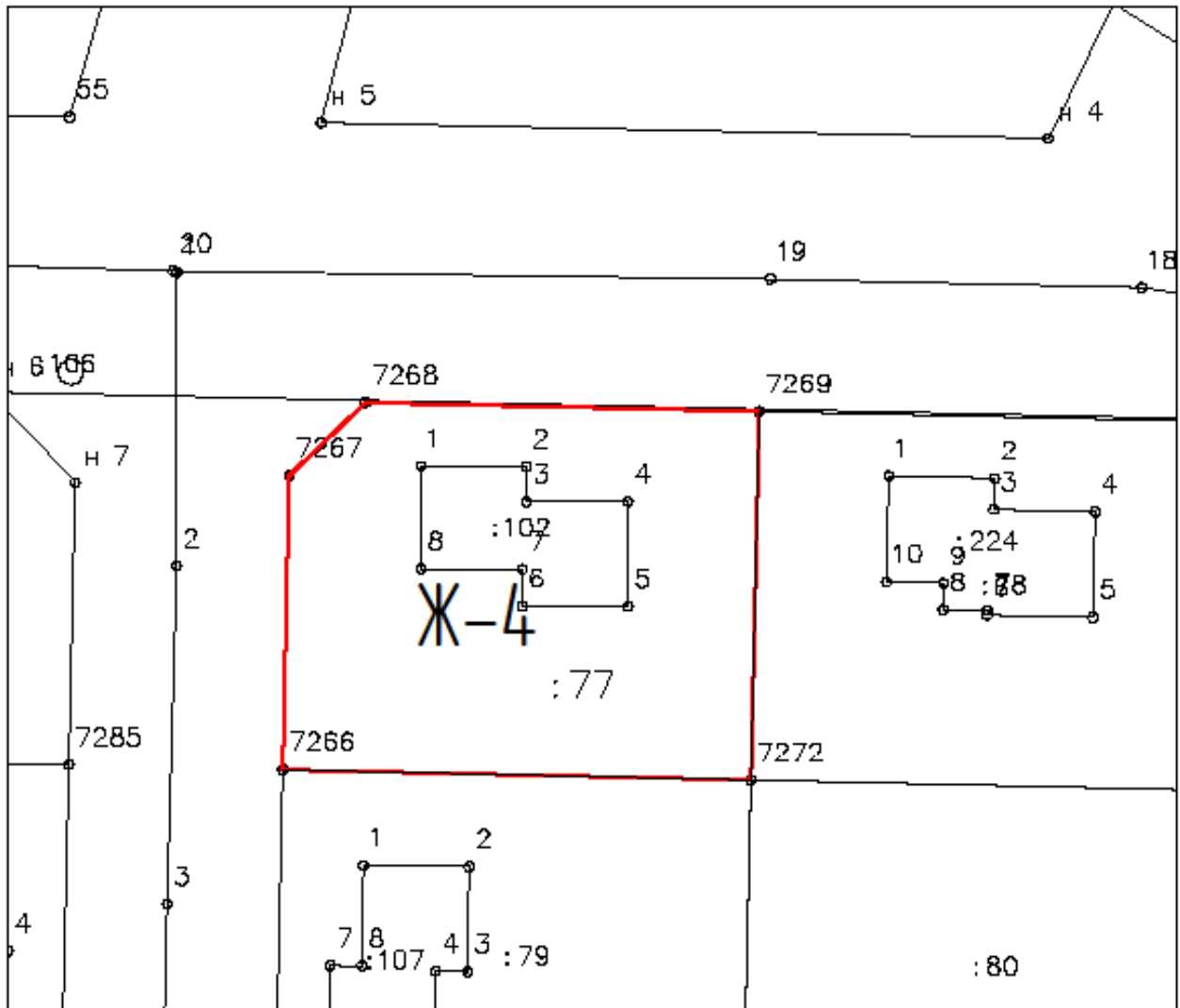
Председатель Совета
Костомукшского городского округа

В.Н. Сахнов

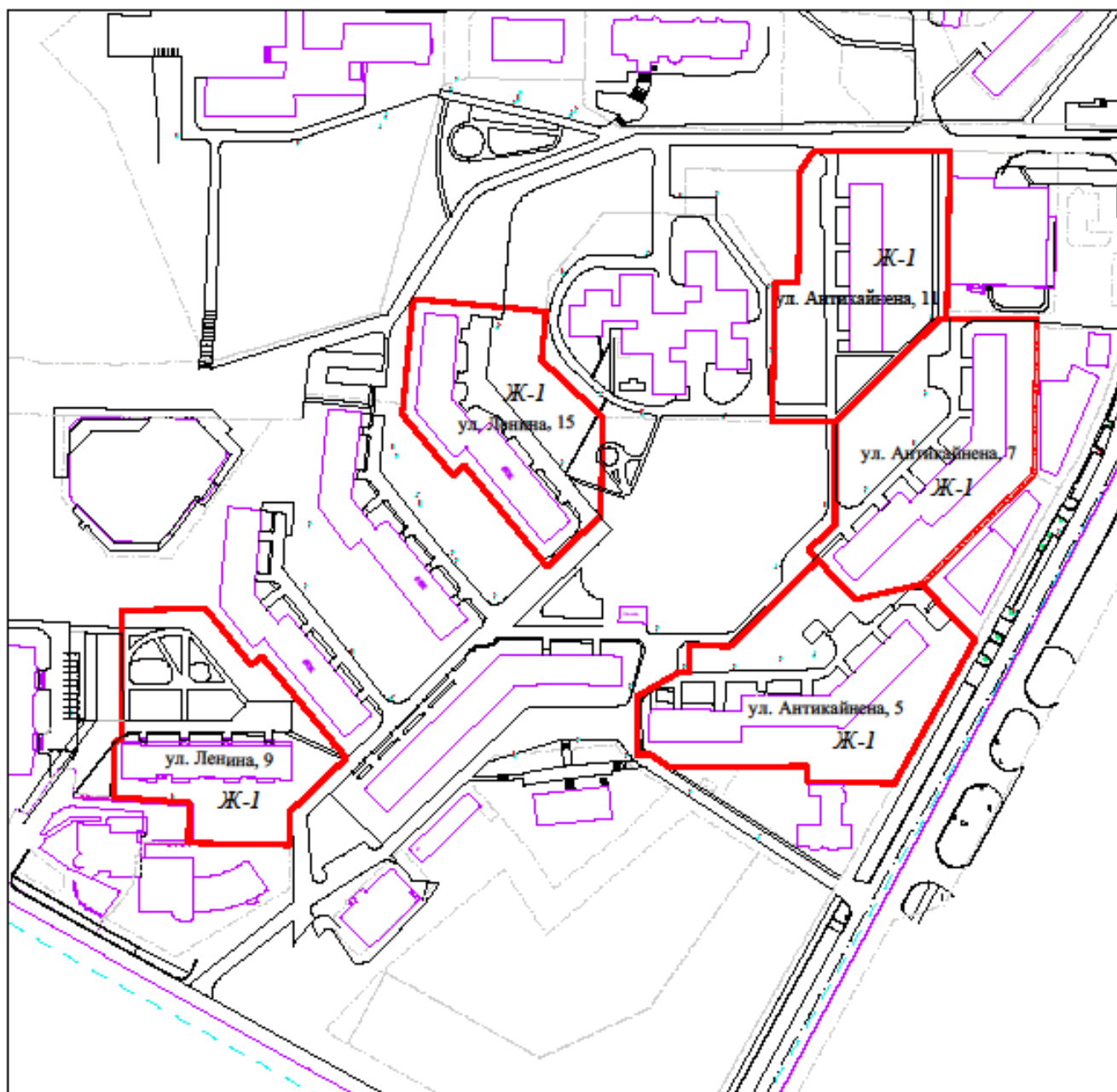
Глава
Костомукшского городского округа

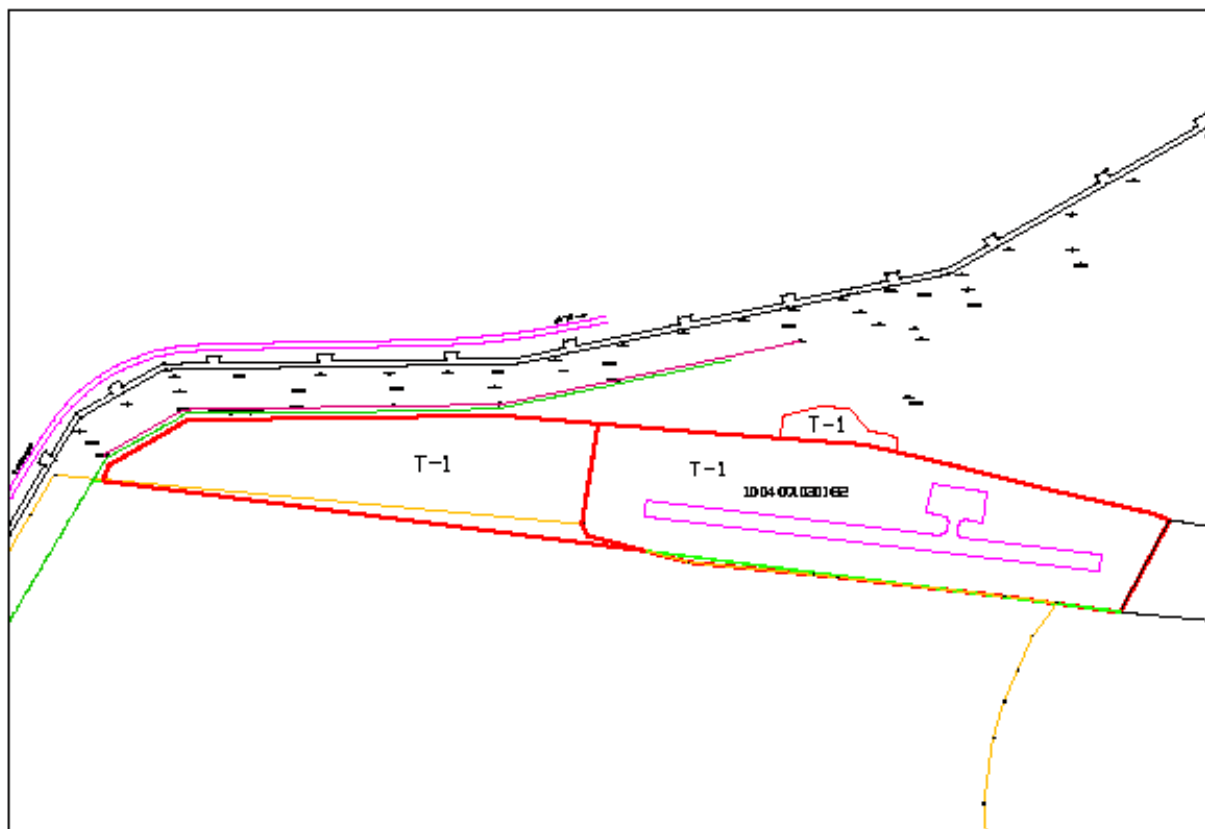
А.В. Бендикова











Статья 36.11. Градостроительный регламент зоны внешнего транспорта (Т-1)

2. ОСНОВНЫЕ ВИДЫ РАЗРЕШЕННОГО ИСПОЛЬЗОВАНИЯ:

ВИДЫ РАЗРЕШЕННОГО ИСПОЛЬЗОВАНИЯ ЗЕМЕЛЬНЫХ УЧАСТКОВ И ОКС	ПРЕДЕЛЬНЫЕ РАЗМЕРЫ ЗЕМЕЛЬНЫХ УЧАСТКОВ И ПРЕДЕЛЬНЫЕ ПАРАМЕТРЫ РАЗРЕШЕННОГО СТРОИТЕЛЬСТВА, РЕКОНСТРУКЦИИ ОКС	ОГРАНИЧЕНИЯ ИСПОЛЬЗОВАНИЯ ЗЕМЕЛЬНЫХ УЧАСТКОВ И ОКС
Воздушный транспорт (7.4)	Предельный минимальный размер земельного участка – 10000 кв. м. Минимальные отступы от границ земельного участка в целях определения места допустимого размещения объекта – 5 м. Максимальный процент застройки в границах земельного участка – 80 %. Предельное количество этажей – 3	Проектирование и строительство объектов капитального строительства необходимо осуществлять, в том числе, в соответствии со "СНиП 32-03-96. Аэродромы" (приняты Постановлением Минстроя РФ от 30.04.1996 N 18-28)

