







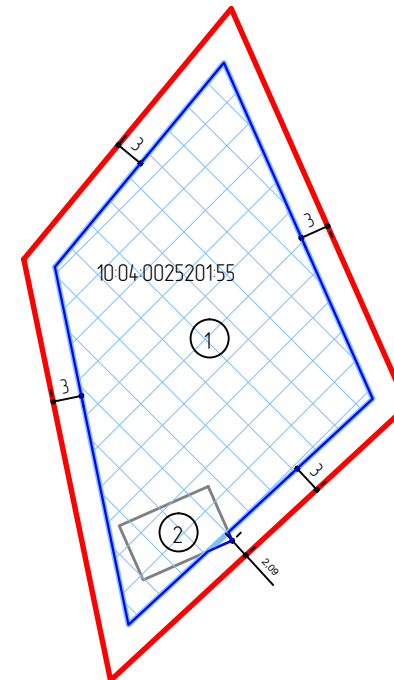
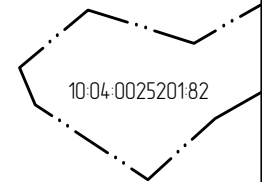
Площадь земельного участка  
 1500 кв. м

Экспликация

- ① - зона допустимого размещения объекта
- ② - садовый дом

Условные обозначения

-  Границы земельного участка
-  Изменённые границы зоны допустимого размещения объекта
-  Объекты строительства
-  Границы соседних участков
-  минимальные отступы от границ земельного участка
-  Зона допустимого размещения объекта



					Объект: земельный участок с кадастровым номером 10-04-002520155, расположенный в Республике Карелия, МО "Костомукшский городской округ", СНТ "Автомобилист"		
Должность	Фамилия И.О.	Подпись	Дата		Дата заяв.	№ заявки	Масштаб
							1500
Нач. УГиЗ	П.Н. Вачевских			Схема изменения границы зоны допустимого размещения объекта капитального строительства	УГиЗ администрации Костомукшского городского округа		
гл. спец. УГиЗ	Н.М. Ефремова						