

РЕСПУБЛИКА КАРЕЛИЯ

**Администрация Костомукшского
городского округа**

ПОСТАНОВЛЕНИЕ

**от 30 августа 2019 г. № 920
г. Костомукша**

О предоставлении разрешения на отклонение от предельных параметров разрешённого строительства, реконструкции объекта капитального строительства

В соответствии со статьями 5.1, 39, 40 Градостроительного кодекса Российской Федерации, статьей 18 Правил землепользования и застройки Костомукшского городского округа, утвержденных решением Совета Костомукшского городского округа от 28.03.2013 198-СО «Об утверждении правил землепользования и застройки Костомукшского городского округа», учитывая заключение о результатах публичных слушаний от 13.08.2019, подпункт 2.2. пункта 2. протокола № 9 заседания комиссии по подготовке проекта Правил землепользования и застройки Костомукшского городского округа от 28.08.2019, на основании заявления Сапронова Е.М. (вх. № 1274 от 27.06.2019), Администрация Костомукшского городского округа

ПОСТАНОВЛЯЕТ:

1. Предоставить Сапронову Евгению Михайловичу разрешение № 10-RU10302000-22-2019 на отклонение от предельных параметров разрешенного строительства, реконструкции объекта капитального строительства на земельном участке с кадастровым номером 10:04:0025201:55, расположенном по адресу: Республика Карелия, Костомукшский городской округ, территория бывшего садоводческого некоммерческого товарищества «Автомобилист» (чертеж схемы отклонения от предельных параметров разрешенного строительства, реконструкции прилагается).

2. Управлению делами Администрации Костомукшского городского округа обеспечить опубликование настоящего постановления с приложением в газете «Новости Костомукши» и (или) Сборнике муниципальных правовых актов Костомукшского городского округа.

3. Управлению градостроительства и землепользования Администрации Костомукшского городского округа обеспечить размещение настоящего постановления с приложением на официальном сайте органов местного самоуправления Костомукшского городского округа Республики Карелия Республики Карелия (www.kostomuksha-city.ru) в разделе: «Экономика», «Градостроительная деятельность», «Градостроительное зонирование», «Разрешение на отклонение от предельных параметров разрешенного строительства, реконструкции объекта капитального строительства», «Разрешение на отклонение от предельных параметров разрешенного строительства объекта капитального строительства на земельном участке с кадастровым номером 10:04:0025201:55».

4. Постановление вступает в силу с момента его официального опубликования.

Глава Костомукшского городского округа

А.В. Бендикова

Рассылка: дело – 1 экз., УГиЗ – 3 экз., МБУ «МАиЦБ КГО» (novosti-kosta@mail.ru, kostamus-city@yandex.ru)
Исполнитель: П.Н. Вачевских
Телефон: + 7 911 660 86 26







Приложение к постановлению
Администрации Костомукшского городского округа
от _____ 2019 г. № _____

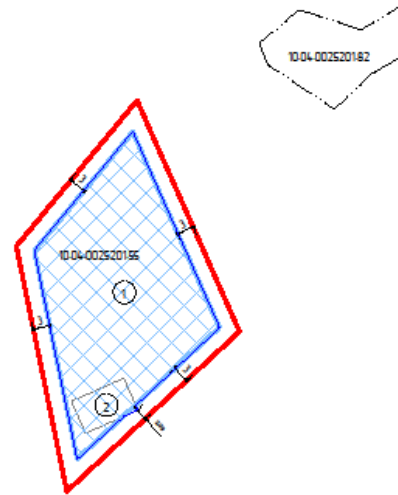
Площадь земельного участка
 600 кв. м

Элементы

- ① - зона допустимого размещения объекта
- ② - свободный дом

Условные обозначения

-  Границы земельного участка
-  Изменённые границы зоны допустимого размещения объекта
-  Объекты строительства
-  Границы соседних участков
-  минимальные отступы от
границы земельного участка
-  Зона допустимого размещения объекта



				Объект земельный участок с кадастровым номером 10:04-002520185, расположенный в Республике Карелия, по Кастильскому району; ОП "Алавердиски"		
Должность	Фамилия И.О.	Подпись	Дата	Дата кадастра	№ здания	Площадь
						1000
Имя Ф.И.О.	И.И. Фамилия	Свое изменение зоны допустимого размещения объекта земельного участка			И.И.О. администрации Кастильского района	
И.И. Ф.И.О.	И.И. Фамилия					