СБОРНИК
МУНИЦИПАЛЬНЫХ ПРАВОВЫХ АКТОВ КОСТОМУКШСКОГО ГОРОДСКОГО ОКРУГА

Пятница, 8 февраля 2019 года № 5 (153)

РЕСПУБЛИКА КАРЕЛИЯ
Администрация Костомукшского городского округа
РАСПОРЯЖЕНИЕ
от 05 февраля 2019 г. № 44

О мерах по ограничению распространения заболеваемости гриппом и ОРВИ на территории Костомукшского городского округа

В связи с повышением уровня заболеваемости населения муниципального образования «Костомукшский городской округ» гриппом и ОРВИ, а также с целью предупреждения массовой заболеваемости гриппом и другими респираторными вирусными инфекциями:

1. Ввести комплекс ограничительных профилактических (противоэпидемических) мероприятий в соответствии с Разделом 3. Комплексного плана профилактических и организационных мероприятий по предупреждению распространения заболеваний гриппом и острыми респираторными вирусными инфекциями на территории муниципального образования «Костомукшский городской округ» на 2015-2020 гг., утвержденного постановлением администрации от 14.08.2015 г. № 920.

2. Рекомендовать руководителям предприятий, организаций и учреждений всех форм собственности:

2.1. обеспечить выполнение мероприятий по предупреждению массового распространения заболеваний гриппом и другими респираторными вирусными инфекциями;

2.2. ограничить проведение в детских образовательных учреждениях, в учреждениях социальной сферы, в части касающейся несовершеннолетних, культурно-массовых и спортивных мероприятий в закрытых помещениях, отменить кабинетную систему обучения и объединенные уроки на период эпидемического неблагополучия;

2.3. принять меры по приостановлению учебного процесса в образовательных учреждениях, классах, группах, при одновременном отсутствии более 20 % детей, заболевших гриппом и ОРВИ, на срок не менее 7 суток;

2.4. принять меры по усилению противоэпидемического режима в учреждениях здравоохранения, образовательных организациях и организациях социальной защиты;

2.5. обеспечить защиту персонала предприятий, организаций и учреждений от заболеваний гриппом и ОРВИ (введение масочного режима, приём противовирусных профилактических лекарственных средств);

2.6. обеспечить соблюдение санитарно-гигиенического и дезинфекционного режима (температурного режима, проветривания, влажной уборки с применением дезинфицирующих средств, дезинфекции посуды, обеззараживания воздуха) в учреждениях и организациях;

3. Контроль за исполнением данного постановления возложить на заместителя главы администрации Костомукшского городского округа по социальным вопросам.

4. Данное распоряжение вступает в силу со дня подписания и подлежит официальному опубликованию.

Глава Костомукшского городского округа
А.В. Бендикова

РОССИЙСКАЯ ФЕДЕРАЦИЯ
РЕСПУБЛИКА КАРЕЛИЯ
Глава Костомукшского городского округа
ПОСТАНОВЛЕНИЕ
от 04 февраля 2019 г. № 4
г. Костомукша

О награждении Почетной грамотой главы Костомукшского городского округа

Руководствуясь положением о Почетной грамоте главы Костомукшского городского округа и Почетных званиях муниципального образования «Костомукшский городской округ», утвержденным решением Совета Костомукшского городского округа от 27 октября 2016 г. № 29-СО/III, учитывая рекомендации комиссии по наградам Костомукшского городского округа,

ПОСТАНОВЛЯЮ:

1. За многолетний добросовестный труд, большой личный вклад в повышение производства и в связи с юбилейной датой со дня рождения наградить Почетной грамотой главы Костомукшского городского округа:

- Зорина Валерия Ивановича – слесаря по обслуживанию и ремонту оборудования участка ремонтов оборудования производства концентрата Управления производства концентрата и окатышей акционерного общества «Карельский окатыш»;

- Петрова Александра Николаевича – водителя автомобиля участка эксплуатации карьерной техники цеха горного транспорта и дорожных машин Рудоуправления акционерного общества «Карельский окатыш»;

- Рудницкого Сергея Васильевича - мастера производственного участка дробления и измельчения нерудных материалов Управления производства концентрата и окатышей акционерного общества «Карельский окатыш».

2. Настоящее постановление подлежит официальному опубликованию.

Глава Костомукшского городского округа
А.В. Бендикова

РЕСПУБЛИКА КАРЕЛИЯ
Администрация Костомукшского городского округа
ПОСТАНОВЛЕНИЕ
от 31 января 2019 г. № 86

О внесении изменений в постановление администрации Костомукшского городского округа от 03 апреля 2018 года № 274 «Об утверждении Порядка установления размера должностного оклада руководителю муниципального бюджетного, казенного, автономного учреждения муниципального образования «Костомукшский городской округ»

На основании Устава муниципального образования «Костомукшский городской округ», администрация Костомукшского городского округа

ПОСТАНОВЛЯЕТ:

1. Внести в постановление администрации Костомукшского городского округа от 03 апреля 2018 года № 274 «Об утверждении Порядка установления размера должностного оклада руководителю муниципального бюджетного, казенного, автономного учреждения муниципального образования «Костомукшский городской округ» следующие изменения:

1.1. В Приложении № 2 к Порядку установления размера должностного оклада руководителя муниципального бюджетного, казенного, автономного учреждения постановления администрации Костомукшского городского округа от 03 апреля 2018 года № 274 строки 4 и 6 изложить в следующей редакции:

4.	Предоставление образовательной деятельности по дополнительным общеобразовательным (общеразвивающим и предпрофессиональным) программам в области культуры и искусства	Предоставление услуг по дополнительному образованию в области культуры и искусства	2,5
6.	Деятельность по организации отдыха и развлечений, культуры и спорта	Проведение массовых спортивных культурных мероприятий и кинопоказ. Библиотечное обслуживание и организация архивного дела.	3,3

2. Настоящее постановление подлежит официальному опубликованию и распространяет свое действие на правоотношения с 01 января 2019 года.

3. Контроль за исполнением настоящего постановления оставляю за собой.

Глава Костомукшского городского округа
А.В. Бендикова

РЕСПУБЛИКА КАРЕЛИЯ
Администрация Костомукшского городского округа
ПОСТАНОВЛЕНИЕ
от 01 февраля 2019 г. № 87

О внесении изменений в постановление от 10.11.2014 № 1176 «Об утверждении муниципальной программы «Развитие и содержание дорожной сети муниципального образования «Костомукшский городской округ» на 2015-2020 годы»

На основании Порядка разработки, реализации и оценки эффективности муниципальных программ муниципального образования «Костомукшский городской округ», утвержденного постановлением администрации Костомукшского городского округа от 22.08.2018 № 742, постановления администрации Костомукшского городского округа от 27.08.2018 № 758 «Об утверждении Перечня муниципальных программ муниципального образования «Костомукшский городской округ» и в соответствии с решением Совета Костомукшского городского округа от 06.12.2018 № 301-СО/III «О бюджете муниципального образования

«Костомукшский городской округ» на 2019 год и плановый период 2020-2021 годы» (с изменениями от 20.12.2018 № 306-СО/III), администрация Костомукшского городского округа

ПОСТАНОВЛЯЕТ

1. Внести в приложение № 1 постановления администрации Костомукшского городского округа от 10.11.2014г. № 1176 «Об утверждении муниципальной программы «Развитие и содержание дорожной сети муниципального образования «Костомукшский городской округ» на 2015-2020 годы» (в редакции постановлений от 31.12.2015 № 1651; 31.01.2017 № 48; 19.09.2018 № 839; 15.11.2018 № 1081) следующие изменения:

1.1. Паспорт муниципальной программы «Развитие и содержание дорожной сети муниципального образования «Костомукшский городской округ» на 2015-2021 годы» изложить в новой редакции:

Ответственный исполнитель муниципальной программы	Управление городского коммунального хозяйства и строительства администрации Костомукшского городского округа
Соисполнители муниципальной программы	Муниципальное казенное учреждение «Строительное жилищное агентство г. Костомукша» - до 01.07.2017 г.
Цель муниципальной программы	Развитие безопасной и эффективной транспортной инфраструктуры, обеспечивающей транспортную доступность
Задачи муниципальной программы	1. Повышение показателей транспортно-эксплуатационного состояния автомобильных дорог общего пользования местного значения Костомукшского городского округа 2. Повышение безопасности дорожного движения и совершенствование организации движения транспорта и пешеходов
Конечные результаты муниципальной программы	1. Увеличение протяженности автомобильных дорог общего пользования соответствующих нормативным требованиям к транспортно-эксплуатационным показателям, к концу 2021 года по сравнению с 2014 годом на 3,6 км. 2. Увеличение пешеходных переходов, оборудованных современными техническими средствами организации дорожного движения к концу 2021 года по сравнению с 2014 годом на 9 ед. 3.Обеспечение бесперебойного, безопасного движения автомобильного транспорта по всей сети автомобильных дорог общего пользования в период реализации муниципальной программы. 4. Обеспечение работоспособности светофоров на территории города
Целевые индикаторы муниципальной программы	1. Увеличение доли отремонтированных дорог общего пользования местного значения, в отношении которых произведен ремонт. 2. Увеличение доли пешеходных переходов, оборудованных современными техническими средствами организации дорожного движения. 3. Обеспечение нормативного технического состояния автомобильных дорог общего пользования местного значения. 4. Обеспечение работоспособности светофоров на территории города
Этапы и сроки реализации муниципальной программы	сроки реализации – 2015-2021 годы, этапы не выделяются
Финансовое обеспечение муниципальной программы с указанием источников	Общий объем бюджетных ассигнований на реализацию муниципальной программы составляет 198 036,6 тыс. рублей, в том числе: - средства федерального бюджета, планируемые к поступлению в бюджет Костомукшского городского округа – 0 тыс. рублей; - средства бюджета Республики Карелия – 21 239,0 тыс. рублей; - средства бюджета Костомукшского городского округа – 176 797,6 тыс. рублей. Объем финансового обеспечения муниципальной программы по годам составит, тысяч рублей: 2015 год - 25 817,2 тыс. рублей; 2016 год - 32 027,4 тыс. рублей; 2017 год - 31 274,1 тыс. рублей; 2018 год - 30 875,7 тыс. рублей; 2019 год - 25 347,4 тыс. рублей; 2020 год - 25 347 ,4 тыс. рублей; 2021 год - 27 347,4 тыс. рублей

СБОРНИК МУНИЦИПАЛЬНЫХ ПРАВОВЫХ АКТОВ КОСТОМУКШСКОГО ГОРОДСКОГО ОКРУГА

1.2. Первый абзац раздела VIII «Финансовое обеспечение муниципальной программы»

муниципальной программы «Развитие и содержание дорожной сети муниципального образования «Костомукшский городской округ» на 2015-2021 годы» изложить в новой редакции:

«Реализация мероприятий муниципальной программы планируется за счет средств бюджета Костомукшского городского округа.

Общий объем финансирования муниципальной программы на 2015-2021 годы составляет 198 036,6 тыс. рублей, из них по годам:

2015 год – 25 817,2 тыс. рублей;

2016 год – 32 027,4 тыс. рублей;

2017 год – 31 274,1 тыс. рублей;

2018 год – 30 875,7 тыс. рублей;

2019 год – 25 347,4 тыс. рублей;

2020 год – 25 347,4 тыс. рублей;

2021 год - 27 347,4 тыс. рублей»

1.3. Таблицы № 3 , № 4, № 5 муниципальной программы «Развитие и содержание дорожной сети муниципального образования «Костомукшский городской округ» на 2015-2020 годы» изложить в новой редакции (Приложение № 1)

1.4. Утвердить план реализации муниципальной программы «Развитие и содержание дорожной сети муниципального образования «Костомукшский городской округ» на 2019 год (Приложение № 2).

2. Настоящее постановление вступает в силу с момента его регистрации и подлежит официальному опубликованию.

Глава Костомукшского городского округа
А.В. Бендикова

Приложение № 1 к постановлению администрации Костомукшского городского округа от 01 февраля 2019 г. № 87

Таблица № 3

Финансовое обеспечение реализации муниципальной программы «Развитие и содержание дорожной сети муниципального образования «Костомукшский городской округ» до 2021 года» за счет средств бюджета муниципального образования «Костомукшский городской округ»

Статус	Наименование муниципальной программы, подпрограммы муниципальной программы, ведомственной целевой программы, основных мероприятий	Ответственный исполнитель, соисполнитель	Код бюджетной классификации					Расходы (тыс. руб.), годы							
			ГРБС	Раздел	Подраздел	ЦСР	ВР	2015	2016	2017	2018	2019	2020	2021
1	2	3	4	5	6	7	8	9	10	11	12	13	14	15
Муниципальная программа	Муниципальная программа «Развитие и содержание дорожной сети муниципального образования «Костомукшский городской округ» до 2020 года»	ВСЕГО	X	X	X	X	X	25 817,2	X	X	X	X	X	X
Мероприятие (направление расходов)	Строительство, ремонт, содержание автомобильных дорог и инженерных сооружений на них в границах Костомукшского городского округа в рамках муниципальной программы «Развитие и содержание дорожной сети муниципального образования «Костомукшский городской округ» до 2020 года»	Управление городского хозяйства и строительства Администрации Костомукшского городского округа Муниципальное казенное учреждение «Строительно-жилищное агентство г. Костомукша»	444	04	09	05 0 4304	240	21 691,6	X	X	X	X	X	X
			444	04	09	05 0 4304	810	4 125,6	X	X	X	X	X	X

Муниципальная программа	Муниципальная программа «Развитие и содержание дорожной сети муниципального образования «Костомукшский городской округ» до 2021 года»	ВСЕГО	X	X	X	X	X	X	32 027,4	31 274,1	30 875,7	25 347,4	25 347,4	27 347,4
Мероприятие (направление расходов)	Строительство, ремонт, содержание автомобильных дорог и инженерных сооружений на них в границах Костомукшского городского округа	Управление городского и коммунального хозяйства и строительства администрации Костомукшского городского округа Соисполнитель: муниципальное казенное учреждение «Строительно-жилищное агентство г. Костомукша»	444	04	09	05 0 00 8 304 0	810	X	25 770,8					
			444	04	09	05 0 00 8 304 0	240	X	6 044,6					
Мероприятие (направление расходов)	Софинансирование мероприятий на подготовку и проведение Дня РК в 2016 году		444	04	09	05 0 00 S 406 0	240	X	212,0					
Мероприятие (направление расходов)	Строительство, ремонт, содержание автомобильных дорог и инженерных сооружений на них в границах Костомукшского городского округа		445	04	09	05 0 00 8 304 0	240	X		4 045,1	19 850,8	24 600,5	24 600,5	26 600,5
			445	04	09	05 0 00 8 304 0	810	X		6 922,2	902,0	746,9	746,9	746,9
			444	04	09	05 0 00 8 304 0	610	X		88,3				
Мероприятие (направление расходов)	Софинансирование мероприятий в рамках реализации государственной программы РК «Развитие транспортной системы» (в целях содержания и ремонта дорог)		445	04	09	05 0 00 S 318 0	240	X		897,3	3 036,9			
			445	04	09	05 0 00 S 318 0	810	X		5 168,2				
Мероприятие (направление расходов)	Реализация мероприятий государственной программы РК «Развитие транспортной системы» (в целях содержания и ремонта дорог)		445	04	09	05 0 00 4 318 0	240	X		2 093,7	7 086,0			
			445	04	09	05 0 00 4 318 0	810	X		12 059,3				

Таблица № 4 Финансовое обеспечение и прогнозная (справочная) оценка средств на реализацию муниципальной программы «Развитие и содержание дорожной сети

Статус	Наименование муниципальной программы, подпрограммы муниципальной программы, ведомственной целевой программы, основного мероприятия	Источники финансового обеспечения		Оценка расходов (тыс. руб.), годы						
				2015	2016	2017	2018	2019	2020	2021
1	2	3		4	5	6	7	8	9	
Муниципальная программа	«Развитие и содержание дорожной сети муниципального образования «Костомукшский городской округ» на 2015-2021 годы»	Всего		25 817,2	32 027,4	31 274,1	30 875,7	25 347,4	25 347,4	27 347,4
		бюджет муниципального образования	средства бюджета муниципального образования	25 817,2	32 027,4	17 121,1	23 789,7	25 347,4	25 347,4	27 347,4
			средства, поступающие в бюджет муниципального образования из бюджетов других уровней	0	0	14 153,0	7 086,0	0	0	0
		другие источники (юридические лица и др.)		0	0	0	0	0	0	0
			средства, поступающие в бюджет муниципального образования из бюджетов других уровней							
		другие источники (юридические лица и др.)		0	0	0	0	0	0	0

таблица № 5

ПЛАН РЕАЛИЗАЦИИ МУНИЦИПАЛЬНОЙ ПРОГРАММЫ «РАЗВИТИЕ И СОДЕРЖАНИЕ ДОРОЖНОЙ СЕТИ МУНИЦИПАЛЬНОГО ОБРАЗОВАНИЯ «КОСТОМУКШСКИЙ ГОРОДСКОЙ ОКРУГ» НА 2018 ГОД И ПЛАНОВЫЙ ПЕРИОД 2019-2020 ГОДЫ

Наименование подпрограммы муниципальной программы, ведомственной целевой программы, региональной программы, основного мероприятия, мероприятия, долгосрочной целевой программы	Ответственный исполнитель (ГРБС, ФИО, должность)	Срок		Наименование показателя непосредственного результата		Значение					Код бюджетной классификации			Расходы (тыс.руб.)		
		начала реализации	окончания реализации	наименование	единица измерения	Год, предшествующий очередному году финансовому году	Очередной финансовый год	Первый год планового периода	Второй год планового периода	раздел, подраздел	целевая статья	вид расходов	Очередной финансовый год	Первый год планового периода	Второй год планового периода
1. Содержание муниципальных дорог		2018	2018		м2	351 708,0	353 017,0	353 017,0	353 017,0	04 09	05 0 00 8 304 0	240	24 844,8	24 600,5	24 600,5
2. Содержание и ремонт муниципальных дорог		2018	2018		м2	0	0	0	0	04 09	05 0 00 8 304 0	240	5 128,9	2 000,0	2 000,0
3. Субсидия на возмещение затрат по выполнению работ по содержанию светофорных узлов, включая расходы на техническое обслуживание и ремонт светофорных узлов и по потребленной светофорными узлами электроэнергии, в т.ч. кред. задолж. на 01.01.2018 г. 97,02 тыс. руб.		2018			шт.	7	7	7	7	04 09	05 0 00 8 304 0	810	902,0	707,5	707,5
ИТОГО: по муниципальной программе	X	X	X	X	X	X	X	X	X	X	X	X	30 875,7	27 308,0	27 308,0
в том числе	X	X	X	X	X	X	X	X	X	X	X	X			
Ответственный исполнитель	X	X	X	X	X	X	X	X	X	X	X	X	30 875,7	27 308,0	27 308,0
Управление городского коммунального хозяйства и строительства	X	X	X	X	X	X	X	X	X	X	X	X			

СБОРНИК МУНИЦИПАЛЬНЫХ ПРАВОВЫХ АКТОВ КОСТОМУКШСКОГО ГОРОДСКОГО ОКРУГА

Приложение № 2 к постановлению администрации Костомукшского городского округа от 04 февраля 2019 г. № 87

ПЛАН РЕАЛИЗАЦИИ МУНИЦИПАЛЬНОЙ ПРОГРАММЫ «РАЗВИТИЕ И СОДЕРЖАНИЕ ДОРОЖНОЙ СЕТИ МУНИЦИПАЛЬНОГО ОБРАЗОВАНИЯ «КОСТОМУКШСКИЙ ГОРОДСКОЙ ОКРУГ» НА 2019 ГОД И ПЛАНОВЫЙ ПЕРИОД 2020-2021 ГОДЫ

Наименование подпрограммы муниципальной программы, ведомственной целевой программы, региональной программы, основного мероприятия, мероприятия, долгосрочной целевой программы	Ответственный исполнитель (ГРБС, ФИО, должность)	Срок		Наименование и значение показателя непосредственного результата								Код бюджетной классификации			Расходы (тыс. руб.)		
		начала реализации	окончания реализации	наименование	единица измерения	Значение						раздел, подраздел	целевая статья	вид расходов	Очередной финансовый год	Первый год планового периода	Второй год планового периода
						Год, предшествующий очередному году финансовому году	Очередной финансовый год	Первый год планового периода	Второй год планового периода								
1. Содержание муниципальных дорог		2019	2019		м2	353 017,0	353 017,0	353 017,0	353 017,0			04 09	05 0 00 8 304 0	240	24 600,5	24 600,5	26 600,5
2. Субсидия на возмещение затрат по выполнению работ по содержанию светофорных узлов, включая расходы на техническое обслуживание и ремонт светофорных узлов и по потребленной светофорными узлами электроэнергии					шт.	7	7	7	7			04 09	05 0 00 8 304 0	810	746,9	746,9	746,9
ИТОГО: по муниципальной программе	X	X	X	X	X	X	X	X	X	X	X	X	X	X	25 347,4	25 347,4	27 347,4
в том числе	X	X	X	X	X	X	X	X	X	X	X	X	X	X	25 347,4	25 347,4	27 347,4
Ответственный исполнитель Управление городского коммунального хозяйства и строительства	X	X	X	X	X	X	X	X	X	X	X	X	X	X	25 347,4	25 347,4	27 347,4

РЕСПУБЛИКА КАРЕЛИЯ
Администрация Костомукшского городского округа
ПОСТАНОВЛЕНИЕ
от 01 февраля 2019 г. № 91
г. Костомукша

Об утверждении документации по планировке территории в составе проекта межевания части территории садоводческого некоммерческого товарищества «Магистраль»

В соответствии с п/п. 4 п. 3 ст. 8, ст. 43 Градостроительного кодекса Российской Федерации, п/п. 2 п. 3 ст. 11.3 Земельного кодекса Российской Федерации, Постановлением Правительства Российской Федерации от 19 ноября 2014 года № 1221 «Об утверждении Правил присвоения, изменения и аннулирования адресов», Правилами землепользования и застройки муниципального образования «Костомукшский городской округ», утвержденными решением Совета Костомукшского городского округа от 28 марта 2013 г. № 198-СО, в целях обеспечения развития территории Костомукшского городского округа, установления границ земельных участков, на основании заявления директора ООО «ГеоКОМ» Ворошилова А.В. (вх. № 9237 от 27.12.2018 г.), администрация Костомукшского городского округа

ПОСТАНОВЛЯЕТ:

1. Утвердить документацию по планировке территории в составе проекта межевания части территории садоводческого некоммерческого товарищества «Магистраль» (прилагается) с целью образования земельных участков из земель сельскохозяйственного назначения площадью 616 кв.м. (участок №9, вид разрешенного использования – ведение садоводства), площадью 419 кв.м. (участок №9А, вид разрешенного использования – ведение садоводства), площадью 600 кв.м. (участок 14, вид разрешенного использования – ведение садоводства), площадью 230 кв.м. (участок 14а, вид разрешенного использования – ведение садоводства, объекты хозяйственного назначения), площадью 1529 кв.м. (вид разрешенного использования – земельные участки (территории) общего пользования), расположенных в Республике Карелия, Костомукшский городской округ, СНТ «Магистраль» (кадастровый квартал 10:04:0025301), территориальная зона садоводств и дачных участков (СД)).

2. Присвоить следующие адреса земельным участкам, образованным в соответствии с проектом межевания территории, указанным в пункте 1 настоящего постановления:

2.1. Российская Федерация, Республика Карелия, Костомукшский городской округ, город Костомукша, садовое некоммерческое товарищество «Магистраль», участок 9.

2.2. Российская Федерация, Республика Карелия, Костомукшский городской округ, город Костомукша, садовое некоммерческое товарищество «Магистраль», участок 9а.

2.3. Российская Федерация, Республика Карелия, Костомукшский городской округ, город Костомукша, садовое некоммерческое товарищество «Магистраль», участок 14.

2.4. Российская Федерация, Республика Карелия, Костомукшский городской округ, город Костомукша, садовое некоммерческое товарищество «Магистраль», участок 14а.

2.5. Российская Федерация, Республика Карелия, Костомукшский городской округ, территория садоводческого некоммерческого товарищества «Магистраль», участок 1ТОП.

3. Управлению делами администрации Костомукшского городского округа обеспечить опубликование данного постановления, а также проекта межевания части территории СНТ «Магистраль», указанного в пункте 1 настоящего постановления, в источнике официального опубликования муниципальных правовых актов Костомукшского городского округа (официальный сайт Костомукшского городского округа (www.kostomukshacity.ru) и газета «Новости Костомукши».

4. Управлению градостроительства и землепользования администрации Костомукшского городского округа обеспечить направление настоящего постановления и проекта межевания территории в филиал ФГБУ «Федеральная кадастровая палата Федеральной службы государственной регистрации, кадастра и картографии» по Республике Карелия.

5. Управлению градостроительства и землепользования Администрации Костомукшского городского округа в порядке межведомственного информационного взаимодействия обеспечить размещение настоящего постановления в Федеральной информационной адресной системе (ФИАС).

6. Настоящее постановление вступает в силу с момента его подписания.

Глава Костомукшского городского округа
А.В. Бендикова

ООО «ГеоКОМ»

ПРОЕКТ МЕЖЕВАНИЯ ЧАСТИ ТЕРРИТОРИИ

Российская Федерация, Республика Карелия,

Костомукшский городской округ,

СНТ «Магистраль»

г. Костомукша

2018 г.

ПРОЕКТ МЕЖЕВАНИЯ ЧАСТИ ТЕРРИТОРИИ

Российская Федерация, Республика Карелия,

Костомукшский городской округ,

СНТ «Магистраль»

ОСНОВНАЯ ЧАСТЬ

Одобрено:

Протокол: № 6/11 от 12.12.18г

Председатель:

_____

_____ В. А

(подпись, ФИО, печать)

Директор _____ А. В. Ворошилов

г. Костомукша

2018 г.

ПОЯСНИТЕЛЬНАЯ ЗАПИСКА
к проекту межевания части территории

Работы по составлению проекта межевания части территории (далее – ПМТ) выполнены на основании заявлений членов СНТ «Магистраль» (далее – Заказчики).

При изучении и анализе представленных Заказчиками и собранных в процессе подготовительных работ документов и материалов установлено:

- граница территории, в отношении которой проводятся работы по составлению проекта межевания части территории (далее – территория ПМ), включает в себя земельные участки, расположенные в садоводческом некоммерческом товариществе «Магистраль» (далее – СНТ) и земельный участок, отнесенный к территории общего пользования.
- в соответствии с Правилами застройки и землепользования Костомукшского городского округа, территория ПМ, расположена в территориальной зоне *СД* (зона садоводств и дачных участков);
- земельный участок, предоставленный СНТ "Магистраль", расположен в кадастровом квартале 10:04:0025301;
- территория ПМ расположена в водоохраной зоне (ВЗ), прибрежно-защитной полосе (ПЗП) и, частично, в береговой полосе общего пользования (БПОП) озера Наутехярви;
- категория земель: *земли сельскохозяйственного назначения*;
- часть территории ПМ (см. таблицу 1) занята охранной зоной линии электропередач (ЛЭП) мощностью 0,4 кВ;
- утвержденный генеральный план или проект организации и застройки территории садоводческого товарищества отсутствуют.

Для составления ПМТ выполнены геодезические работы по земельным участкам СНТ, на основании которых и с учетом сведений государственного реестра недвижимости, подготовлен чертеж межевания части территории.

Определение координат характерных точек границ земельного участка выполнено с точностью обеспечивающей:

- среднюю квадратическую ошибку относительно пунктов ОМС (M_i) - не более 0.2 м;
- ошибку определения площади земельного участка ($P_{доп} = 3{,}5M_i\sqrt{P}$ кв.м) - не более 17 м^2.

Графическая обработка результатов полевых работ, математический расчет площадей произведены в программном комплексе AutoCAD.

Проектом предусмотрено образование земельного участка, относящегося к территориям общего пользования (см. таблицу 2), и четырех земельных участков из земель государственная собственность на которые не разграничена (см. таблицу 1).

Таблица 1

Участок №	Правообладатель	Вид разрешенного использования (примечание)	Площадь (кв.м.)	Обременение
1	2	3	4	5
9	Шведов М. И.	Ведение садоводства	616	Весь: ПЗП, ВЗ
9а	Шведов М. И.	Ведение садоводства	419	Весь: БПОП, ПЗП, ВЗ
14	Бутримович Е. Н.	Ведение садоводства	600	Весь: ПЗП, ВЗ Часть (42 кв.м.): охранная зона ЛЭП.
14а	Бутримович Е. Н.	Ведение садоводства, объекты хозяйственного назначения	230	Весь: БПОП, ПЗП, ВЗ

Образуемые участки имеют непосредственный доступ к землям общего пользования СНТ.

Таблица 2

Земельные участки, отнесенные к территориям общего пользования			
Участок №	Кадастровый номер	Обозначение контура	Площадь (м^2)
ТОП	-	-	1529

Таблица 3

Сведения о границе территории, в отношении которой проводятся работы по подготовке проекта межевания части территории		
Каталог координат*		
№ точки	X	У
1	636686.51	1363629.21
2	636680.65	1363636.60
3	636674.49	1363644.95
4	636663.87	1363653.12
5	636645.06	1363659.46
6	636624.43	1363665.86
7	636605.55	1363671.67
8	636593.15	1363676.14
9	636590.18	1363678.88
10	636588.24	1363681.88
11	636587.64	1363684.52
12	636588.58	1363688.86
13	636590.26	1363692.91
14	636584.77	1363695.09
15	636552.29	1363703.26
16	636538.70	1363706.68
17	636536.68	1363698.10
18	636536.18	1363693.35
19	636536.54	1363688.37
20	636539.14	1363681.33
21	636541.26	1363676.86
22	636543.52	1363672.10
23	636547.18	1363667.41
24	636554.89	1363651.18
25	636556.10	1363649.38
26	636572.88	1363668.73
27	636575.77	1363671.74
28	636579.75	1363672.94
29	636582.65	1363672.39
30	636596.13	1363667.83
31	636615.03	1363661.62
32	636666.96	1363643.70
33	636665.34	1363642.47
34	636663.11	1363639.89
35	636647.10	1363623.89
36	636645.93	1363622.72
37	636639.83	1363613.84
38	636650.79	1363601.03
39	636654.08	1363603.44
40	636660.66	1363608.53
41	636680.12	1363623.59
42	636681.28	1363624.48

* Система координат – МСК 10.

Работы по составлению ПМТ выполнены в полном соответствии с нормативно-правовыми и законодательными документами.

Составил: _____ А.В.Ворошилов

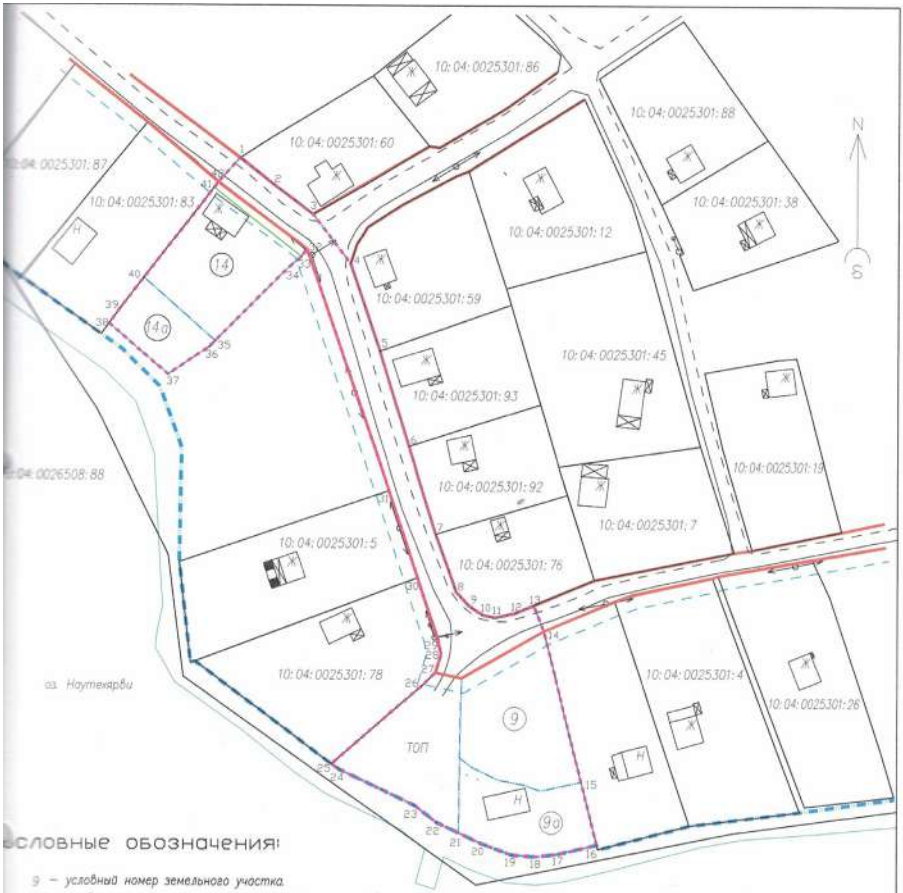

Условные обозначения:

9 – условный номер земельного участка
ТОП – образуемый земельный участок – территория общего пользования
– граница образуемого и (или) изменяемого земельного участка
– граница элемента планировочной структуры
– красные линии
– линия отступа от красных линий (для определения мест допустимого размещения вновь строящихся объектов).
– граница публичного сервитута (для обслуживания и ремонта инженерных сетей).
– границы проектируемой части территории
– грунтовая дорога
Ж – жилое строение
Н – нежилое строение

						Проект межевания части территории			
Изм.	Кол.уч	Лист	№док.	Подпись	Дата	Российская Федерация, Республика Карелия, Костомукшский городской округ, СНТ "Магистраль"			
Директор		Ворошилов А.Н.				Чертеж межевания части территории	Стадия	Лист	Листов
							П	5	10
Кадастровый инженер		Субботин А.Ю.				Масштаб 1:1000	ООО "ГеоКОМ"		

Каталог координат		Каталог координат	
Участок № 14		Участок ТОП	
X	Y	X	Y
636681.28	1363624.48	636541.99	1363675.31
636666.96	1363643.70	636543.52	1363672.10
636665.34	1363642.47	636547.18	1363667.41
636663.11	1363639.89	636554.89	1363651.18
636647.10	1363623.89	636556.10	1363649.38
636660.66	1363608.53	636572.88	1363668.73
636680.12	1363623.59	636575.77	1363671.74
Участок № 14а		636579.75	1363672.94
X	Y	636582.65	1363672.39
636660.66	1363608.53	636596.13	1363667.83
636647.10	1363623.89	636615.03	1363661.62
636645.93	1363622.72	636666.96	1363643.70
636639.83	1363613.84	636681.28	1363624.48
636650.79	1363601.03	636686.51	1363629.21
636654.08	1363603.44	636680.65	1363636.60
Участок № 9		636674.49	1363644.95
X	Y	636663.87	1363653.12
636574.59	1363677.34	636645.06	1363659.46
636584.77	1363695.09	636624.43	1363665.86
636552.29	1363703.26	636605.55	1363671.67
636550.37	1363694.38	636593.15	1363676.14
636551.56	1363691.03	636590.18	1363678.88
636552.74	1363685.32	636588.24	1363681.88
636555.50	1363679.50	636587.64	1363684.52
636557.47	1363676.99	636588.58	1363688.86
Участок № 9а		636590.26	1363692.91
X	Y	636584.77	1363695.09
636557.47	1363676.99	636584.68	1363694.94
636555.50	1363679.50		
636552.74	1363685.32		
636551.56	1363691.03		
636550.37	1363694.38		
636552.29	1363703.26		
636538.70	1363706.68		
636536.68	1363698.10		
636536.18	1363693.35		
636536.54	1363688.37		
636539.14	1363681.33		
636541.26	1363676.86		

Примечание:

Система координат – МСК 10.

					Проект межевания части территории.				
Изм.	Кол.уч	Лист	№док.	Подпись	Дата	Российская Федерация, Костомукшский городской округ СНТ "Магистраль"			
Директор		Ворошилов А.В.				Чертеж межевания части территории	Стадия	Лист	Листов
							П	6	10
Кадастровый инженер		Субботин А.Ю.				Масштаб 1:500	ООО "ГеоКОМ"		

ПРОЕКТ МЕЖЕВАНИЯ ЧАСТИ ТЕРРИТОРИИ

Российская Федерация, Республика Карелия,

Костомукшский городской округ,

СНТ «Магистраль»

МАТЕРИАЛЫ ПО ОБОСНОВАНИЮ ПРОЕКТА

Примечания: территория зеленой зоны г. Костомукша.

Условные обозначения:

- линия электропередач, мощность 0,4 кВ.
- грунтовая дорога.
- водоохранная зона и прибрежно-защитная полоса озера (50 м.).
- береговая полоса общего пользования (20 м.).
- граница смежествующего земельного участка.
- охранная зона линии электропередач.
- граница проектируемой части территории.
- Ж – жилое строение.
- Н – нежилое строение.

					Материалы по обоснованию проекта межевания части территории			
					Российская Федерация, Республика Карелия, Костомукшский городской округ, СНТ "Магистраль".			
Изм.	Кол.уч	Лист	№док.	Подпись	Дата	Стадия	Лист	Листов
					Чертеж	П	10	10
Кадастровый инженер		Субботина А.А.			Масштаб 1:1500	ООО „ГеоКОН"		

РОССИЙСКАЯ ФЕДЕРАЦИЯ
РЕСПУБЛИКА КАРЕЛИЯ
СОВЕТ КОСТОМУКШСКОГО ГОРОДСКОГО ОКРУГА
III созыва XXXVIII заседание
РЕШЕНИЕ
от 31 января 2019 года № 319-СО/III
г. Костомукша

О внесении изменений и дополнений в решение Совета Костомукшского городского округа от 28 января 2016 года № 557-СО «Об утверждении правил компенсации расходов на оплату стоимости проезда и провоза багажа к месту использования отпуска и обратно для лиц, работающих в организациях, финансируемых из бюджета муниципального образования «Костомукшский городской округ»

В соответствии со статьей 325 Трудового кодекса Российской Федерации и на основании пп. 31 п. 1 статьи 26 Устава муниципального образования «Костомукшский городской округ», Совет Костомукшского городского округа

РЕШИЛ:

1. Внести в решение Совета Костомукшского городского округа от 28 января 2016 года № 557-СО «Об утверждении правил компенсации расходов на оплату стоимости проезда и провоза багажа к месту использования отпуска и обратно для лиц, работающих в организациях, финансируемых из бюджета муниципального образования «Костомукшский городской округ» (в редакции решений Совета Костомукшского городского округа от 15 июля 2017 года № 114-СО/III, от 31 августа 2017 года № 122-СО/III, от 27 сентября 2018 года № 274-СО/III) следующие изменения и дополнения:

1.1. В абзаце 2 преамбулы Правил компенсации расходов на оплату стоимости проезда и провоза багажа к месту использования отпуска и обратно для лиц, работающих в организациях, финансируемых из бюджета муниципального образования «Костомукшский городской округ» (далее - Правила) слово «Положение» заменить на слово «Правила».

1.2. Пункт 1.1 Правил дополнить абзацем следующего содержания: «Под личным транспортом в настоящих Правилах понимается транспортное средство для личного пользования (авто и мототранспортное средство, разрешенная максимальная масса которых не превышает 3500 кг и число сидячих мест которых, помимо сиденья водителя, не превышает восьми), зарегистрированное за лицом, работающем в организации, финансируемой из бюджета муниципального образования «Костомукшский городской округ», либо используемое указанным лицом или членом его семьи на основании, предусмотренном законодательством Российской Федерации законном праве (доверенность, безвозмездное пользование, аренда, ином законном праве)».

1.3. Последний абзац пункта 1.3 статьи 1 Правил изложить в новой редакции: «При отсутствии подтверждающих проезд документов компенсация расходов не производится».

1.4. Пункт 1.4 статьи 1 Правил дополнить абзацем следующего содержания: «В случае остановки (пересадки) в промежуточном пункте следования к месту использования отпуска и обратно, компенсация расходов производится Работнику и его несовершеннолетним детям независимо от времени нахождения в промежуточном пункте следования».

1.5. Пункт 3.2 статьи 3 Правил изложить в новой редакции:

«3.2. В случае использования Работником учреждения отпуска за пределами Российской Федерации, в том числе по туристической путевке, производится компенсация расходов по проезду воздушным транспортом до ближайшего к месту пересечения границы Российской Федерации аэропорта с учетом требований, установленных настоящими Правилами.

При этом основанием для компенсации расходов, кроме перевозочных документов, является копия заграничного паспорта (при предъявлении оригинала) с отметкой органа пограничного контроля (пункта пропуска) о месте пересечения государственной границы Российской Федерации.

При следовании к месту проведения отпуска за пределы территории Российской Федерации воздушным транспортом без посадки в ближайшем к месту пересечения государственной границы Российской Федерации аэропорту Работником представляется справка о стоимости перевозки по территории Российской Федерации, включенной в стоимость перевозочного документа (билета), выданная транспортной организацией, осуществлявшей перевозку либо туристическим агентством (туристическим оператором) в случае осуществления перевозки чартерным рейсом.

Указанная в справке стоимость определяется транспортной организацией как процентная часть стоимости воздушной перевозки согласно перевозочному документу, соответствующая процентному отношению расстояния, рассчитанного по ортодромии маршрута полета воздушного судна в воздушном пространстве Российской Федерации (ортодромия по Российской Федерации), к общей ортодромии маршрута полета воздушного судна.».

1.6. Пункт 3.3 статьи 3 Правил признать утратившим силу.

1.7. Пункт 6.1 статьи 6 Правил признать утратившим силу.

1.8. Пункт 6.2 статьи 6 Правил изложить в следующей редакции:

«6.2. Компенсация расходов при проезде Работника и его несовершеннолетних детей к месту использования отпуска и обратно личным транспортом производится при документальном подтверждении пребывания Работника и членов его семьи в месте использования отпуска в размере фактически произведенных расходов на оплату стоимости израсходованного топлива, подтвержденных чеками автозаправочных станций, но не выше стоимости проезда, рассчитанной на основе норм расхода топлива, установленных для соответствующего автотранспортного средства и, исходя из кратчайшего маршрута следования к месту отдыха и обратно.

Расстояние по кратчайшему маршруту следования к месту отдыха и обратно определяется при помощи картографического сервиса Карты Google, за исключением Республики Крым.

При проезде к месту использования отдыха и обратно в Республике Крым для расчета суммы компенсации использовать расстояние по Крымскому мосту.

Компенсации подлежит стоимость израсходованного топлива (бензина, газа, топливной смеси или дизельного топлива) при проезде по кратчайшему расстоянию от пункта выезда до пункта прибытия. Не подлежат компенсации расходы, связанные с транспортировкой личного автотранспорта из мест, где автомобильное сообщение отсутствует.

Фактические расходы на топливо по маршруту следования к месту проведения отдыха и обратно подтверждается чеками АЗС, в которых должны быть указаны следующие обязательные реквизиты: номер кассового чека, наименование организации, ИНН, дата, время, цена за единицу объема топлива, общие объем и стоимость топлива, датированными не ранее последнего рабочего дня, предшествующего отпуску Работника, и не позднее даты, предшествующей выходу Работника из отпуска. Если в чеке АЗС указаны не все реквизиты, к такому чеку необходимо приложить товарный чек АЗС с указанием отсутствующих в чеке реквизитов.

Размер компенсации стоимости топлива для конкретного автомобиля определяется как произведение расхода топлива, рассчитанного по норме расхода топлива по загородному циклу на основании документов, подтверждающих технические характеристики конкретного автомобиля, расстояния по кратчайшему маршруту следования к месту проведения отдыха и обратно (формула для расчета расхода топлива приведена ниже), средней взвешенной стоимости одного литра израсходованного топлива по представленным чекам АЗС (формула для расчета средней взвешенной стоимости одного литра израсходованного топлива приведена ниже). В случае, если в технической документации на автомобиль отсутствует норма расхода топлива, для расчета возможно использовать данные автомобильных каталогов (справочников автомобилей), размещенных на сайтах: www.autonet.ru, www.auto-data.net и т.п.

Средняя взвешенная стоимость одного литра израсходованного топлива определяется по формуле:

С = (Л1 х Ц1 + Л2 х Ц2 + ... + Лн х Цн) / (Л1 + Л2 + ... + Лн), где:

С – средняя взвешенная стоимость одного литра израсходованного топлива;

Л1, Л2, ..., Лн - количество литров топлива, приобретенного по определенной цене;

Ц1, Ц2, ..., Цн - цена одного литра топлива.

Расход топлива на проезд в отпуск и обратно определяется по формуле:

Qн = 0,01 х Hs х S, где:

Qн - расход топлива, л;

Hs - норма расхода топлива по загородному циклу на пробег автомобиля, л/100 км;

S - расстояние по кратчайшему маршруту к месту проведения отдыха и обратно, км.

Размер компенсации стоимости топлива, определенный в вышеуказанном порядке, не может превышать сумму фактических расходов на топливо, подтвержденных чеками АЗС по маршруту следования к месту проведения отдыха и обратно.

К авансовому отчету о компенсации стоимости топлива при проезде к месту использования ежегодного оплачиваемого отпуска и обратно предоставляются копии: паспорта транспортного средства (или свидетельства о регистрации автомобиля), свидетельства о регистрации брака (если автомобиль зарегистрирован на супруга (супругу))».

1.9. Пункт 6.3 статьи 6 Правил признать утратившим силу.

1.10. Дополнить Правила статьями 7, 8 и 9 следующего содержания:

«7. ОСОБЕННОСТИ КОМПЕНСАЦИИ РАСХОДОВ НА ОПЛАТУ СТОИМОСТИ ПРОЕЗДА К МЕСТУ ИСПОЛЬЗОВАНИЯ ОТПУСКА И ОБРАТНО НА ТЕРРИТОРИИ РЕСПУБЛИКИ КРЫМ И ГОРОДА ФЕДЕРАЛЬНОГО ЗНАЧЕНИЯ СЕВАСТОПОЛЯ

7.1. Маршрут прямого следования до территории Республики Крым и города федерального значения Севастополя и обратно может включать в себя пересадку в городах: Анапа, Краснодар, Новороссийск и в пунктах осуществления перевозки морским транспортом (паромом).

7.2. Стоимость транзитного перелета или проезда по территории иностранных государств к одному из мест отдыха на территории Республики Крым или в г. Севастополе компенсируется полностью с учетом ограничений, предусмотренных настоящими Правилами.

7.3. Квитанция разных сборов ОАО «РЖД»

(талон, дающий право на получение услуги по организации перевозки автомобильным и морским транспортом (паромом) для проезда в Республику Крым), билет, электронный проездной документ оплачиваются полностью, в том числе и перевозка транспорта, находящегося в пользовании Работника.

7.4. Требования, содержащиеся в других статьях Правил, применяются при оплате стоимости проезда к месту использования отпуска (отдыха) и обратно на территории Республики Крым и города федерального значения Севастополя в части, не противоречащей настоящей статье.

8. ФИНАНСОВОЕ ОБЕСПЕЧЕНИЕ РАСХОДОВ, СВЯЗАННЫХ С КОМПЕНСАЦИЕЙ ОПЛАТЫ СТОИМОСТИ ПРОЕЗДА И ПРОВОЗА БАГАЖА К МЕСТУ ИСПОЛЬЗОВАНИЯ ОТПУСКА И ОБРАТНО

Расходы, связанные с выплатой компенсации на оплату стоимости проезда и провоза багажа к месту использования отпуска и обратно, производятся за счет средств Работодателя.

9. ЗАКЛЮЧИТЕЛЬНЫЕ ПОЛОЖЕНИЯ

Ответственность за несоблюдение настоящих Правил несут руководители (работодатели) организаций, финансируемых из бюджета муниципального образования «Костомукшский городской округ».

2. Настоящее решение вступает в силу со дня его официального опубликования.

Председатель Совета Костомукшского городского округа В.Н. Сахнов
Глава Костомукшского городского округа А.В. Бендикова

РОССИЙСКАЯ ФЕДЕРАЦИЯ
РЕСПУБЛИКА КАРЕЛИЯ
СОВЕТ КОСТОМУКШСКОГО ГОРОДСКОГО ОКРУГА
III созыва XXXVIII заседание
РЕШЕНИЕ
от 31 января 2019 года № 320-СО/III
г. Костомукша

О внесении изменений в решение Совета Костомукшского городского округа от 20 декабря 2018 года № 315-СО/III «Об утверждении плана работы Совета Костомукшского городского округа на 2019 год»

В соответствии со статьей 17 Регламента Совета Костомукшского городского округа, Совет Костомукшского городского округа

РЕШИЛ:

1. Внести изменения в решение Совета Костомукшского городского округа от 20 декабря 2018 года № 315-СО/III «Об утверждении плана работы Совета Костомукшского городского округа на 2019 год» изложив в приложении № 1 пункт 15 в следующей редакции:

15	Отчет о результатах деятельности главы Костомукшского городского округа и о работе администрации Костомукшского городского округа в 2018 году	12.03.2019	Управление экономического развития

2. Настоящее решение вступает в силу со дня его официального опубликования.

Председатель Совета Костомукшского городского округа В.Н. Сахнов

РОССИЙСКАЯ ФЕДЕРАЦИЯ
РЕСПУБЛИКА КАРЕЛИЯ
СОВЕТ КОСТОМУКШСКОГО ГОРОДСКОГО ОКРУГА
III созыва XXXVIII заседание
РЕШЕНИЕ
от 31 января 2019 года № 321-СО/III
г. Костомукша

Об утверждении платы за наем для нанимателей государственного и муниципального жилищного фонда на территории муниципального образования «Костомукшский городской округ

В соответствии с частью 3 статьи 156 Жилищного Кодекса Российской Федерации, п. 7.2 ст. 26 Устава муниципального образования «Костомукшский городской округ», решением Совета от 20 декабря 2018 года № 312-СО/III «О внесении изменений в приложения № 1 и № 2 «Положения о порядке расчета размера платы за пользование жилым помещением (платы за наем) для нанимателей жилых помещений по договорам социального найма и договорам найма жилых помещений государственного или муниципального жилищного фонда Костомукшского городского округа», утвержденного решением Совета Костомукшского городского округа от 27 апреля 2017 года № 99-СО/III», Совет Костомукшского городского округа

РЕШИЛ:

1. Установить ежемесячный размер платы за наем для нанимателей государственного и муниципального жилищного фонда на территории муниципального образования «Костомукшский городской округ» в зависимости от качества и благоустройства жилого помещения, месторасположения многоквартирного дома, предоставляемых по договорам социального найма жилого

помещения в размере:

1.1. Деревня Вокнаволок – 18 (восемнадцать) рублей 06 копеек за 1 квадратный метр общей площади жилого помещения;

1.2. Поселок Заречный – 18 (восемнадцать) рублей 06 копеек за 1 квадратный метр общей площади жилого помещения;

1.3. Город Костомукша (ул. Зеленая, Лесная, Строительная, Строителей, Хвойная, многоквартирные дома № 15, 17, 19 по ул. Мира) – 19 (девятнадцать) рублей 64 копейки за 1 квадратный метр общей площади жилого помещения;

1.4. Город Костомукша (жилые помещения, расположенные в жилых домах русской постройки, за исключением указанного в подпункте 1.3. настоящего решения) - 21 (двадцать один) рубль за 1 квадратный метр общей площади жилого помещения;

1.5. Город Костомукша (жилые помещения, расположенные в жилых домах финской постройки) - 22 (двадцать два) рубля 58 копеек за 1 квадратный метр общей площади жилого помещения.

2. Установить ежемесячный размер платы за наем для нанимателей государственного и муниципального жилищного фонда на территории муниципального образования «Костомукшский городской округ» в зависимости от качества и благоустройства жилого помещения, месторасположения многоквартирного дома, предоставляемых по договорам коммерческого найма в размере:

2.1. Деревня Вокнаволок – 27 (двадцать семь) рублей 47 копеек за 1 квадратный метр общей площади жилого помещения;

2.2. Поселок Заречный – 27 (двадцать семь) рублей 47 копеек за 1 квадратный метр общей площади жилого помещения;

2.3. Город Костомукша (ул. Зеленая, Лесная, Строительная, Строителей, Хвойная, многоквартирные дома № 15, 17, 19 по ул. Мира) – 29 (двадцать девять) рублей 88 копеек за 1 квадратный метр общей площади жилого помещения;

2.4. Город Костомукша (жилые помещения, расположенные в жилых домах русской постройки, за исключением указанного в подпункте 2.3. настоящего решения) - 31 (тридцать один) рубль 94 копейки за 1 квадратный метр общей площади жилого помещения;

2.5. Город Костомукша (жилые помещения, расположенные в жилых домах финской постройки) - 34 (тридцать четыре) рубля 34 копейки за 1 квадратный метр общей площади жилого помещения.

3. Установить ежемесячный размер платы за наем для нанимателей государственного и муниципального жилищного фонда на территории муниципального образования «Костомукшский городской округ» в зависимости от качества и благоустройства жилого помещения, месторасположения многоквартирного дома, предоставляемых по договорам найма специализированного жилого помещения в размере:

3.1. Для детей-сирот и детей, оставшихся без попечения родителей, лиц из числа детей-сирот и детей, оставшихся без попечения родителей:

3.1.1. Деревня Вокнаволок – 11 (одиннадцать) рублей 29 копеек за 1 квадратный метр общей площади жилого помещения;

3.1.2. Поселок Заречный – 11 (одиннадцать) рублей 29 копеек за 1 квадратный метр общей площади жилого помещения;

3.1.3. Город Костомукша (ул. Зеленая, Лесная, Строительная, Строителей, Хвойная, многоквартирные дома № 15, 17, 19 по ул. Мира) – 12 (двенадцать) рублей 28 копеек за 1 квадратный метр общей площади жилого помещения;

3.1.4. Город Костомукша (жилые помещения, расположенные в жилых домах русской постройки, за исключением указанного в подпункте 3.1.3. настоящего решения) - 13 (тринадцать) рублей 12 копеек за 1 квадратный метр общей площади жилого помещения;

3.1.5. Город Костомукша (жилые помещения, расположенные в жилых домах финской постройки) - 14 (четырнадцать) рублей 11 копеек за 1 квадратный метр общей площади жилого помещения.

3.2. Предоставление служебных жилых помещений и жилых помещений маневренного фонда:

3.2.1. Деревня Вокнаволок – 15 (пятнадцать) рублей 05 копеек за 1 квадратный метр общей площади жилого помещения;

3.2.2. Поселок Заречный – 15 (пятнадцать) рублей 05 копеек за 1 квадратный метр общей площади жилого помещения;

3.2.1. Город Костомукша (ул. Зеленая, Лесная, Строительная, Строителей, Хвойная, многоквартирные дома № 15, 17, 19 по ул. Мира) – 16 (шестнадцать) рублей 37 копеек за 1 квадратный метр общей площади жилого помещения;

3.2.2. Город Костомукша (жилые помещения, расположенные в жилых домах русской постройки, за исключением указанного в подпункте 3.2.1. настоящего решения) - 17 (семнадцать) рублей 50 копеек за 1 квадратный метр общей площади жилого помещения;

3.2.3. Город Костомукша (жилые помещения, расположенные в жилых домах финской постройки) - 18 (восемнадцать) рублей 82 копейки за 1 квадратный метр общей площади жилого помещения.

3.3. Предоставление жилых помещений в общежитиях, жилых помещений в домах системы социального обслуживания граждан, жилых помещений фонда для временного поселения вынужденных переселенцев, жилых помещений фонда для временного поселения лиц, признанных беженцами, жилых помещения для социальной защиты отдельных категорий граждан:

3.3.1. Деревня Вокнаволок – 3 (три) рубля 76 копеек за 1 квадратный метр общей площади жилого помещения;

3.3.2. Поселок Заречный – 3 (три) рубля 76 копеек за 1 квадратный метр общей площади жилого помещения;

3.3.3. Город Костомукша (ул. Зеленая, Лесная, Строительная, Строителей, Хвойная, многоквартирные дома № 15, 17, 19 по ул. Мира) – 4 (четыре) рубля 09 копеек за 1 квадратный метр общей площади жилого помещения;

3.3.4. Город Костомукша (жилые помещения, расположенные в жилых домах русской постройки, за исключением указанного в подпункте 3.3.3. настоящего решения) - 04 (четыре) рубля 37 копеек за 1 квадратный метр общей площади жилого помещения;

3.3.5. Город Костомукша (жилые помещения, расположенные в жилых домах финской постройки) - 4 (четыре) рубля 70 копеек за 1 квадратный метр общей площади жилого помещения.

4. Утвердить перечень жилых домов, относящихся в целях данного Положения к домам русской постройки, согласно Приложению № 1 к настоящему решению.

5. Утвердить перечень жилых домов, относящихся в целях данного Положения к домам финской постройки, согласно Приложению № 2 к настоящему решению.

6. Признать утратившими силу следующие решения Совета Костомукшского городского округа:

- от 15 декабря 2016 года № 49-СО/III «Об утверждении платы за наем для нанимателей государственного и муниципального жилищного Фонда на территории муниципального образования «Костомукшский городской округ»;

- от 30 марта 2017 года № 82-СО/III «О внесении изменений в решение Совета Костомукшского городского округа от 15 декабря 2016 года № 49-СО/III «Об установлении платы за наем для нанимателей государственного и муниципального жилищного Фонда на территории муниципального образования «Костомукшский городской округ»;

- от 27 апреля 2017 года № 96-СО/III «О внесении изменений в решение Совета Костомукшского городского округа от 15 декабря 2016 года № 49-СО/III «Об установлении платы за наем для нанимателей государственного и муниципального жилищного Фонда на территории муниципального образования «Костомукшский городской округ».

7. Настоящее решение вступает в силу с 01 марта 2019 года, но не ранее дня его официального опубликования.

Председатель СоветаКостомукшского городского округа В.Н. Сахнов

Глава Костомукшского городского округа А.В. Бендикова

Приложение № 1 к решению Совета Костомукшского городского округа от 31 января 2019 года № 321-СО/III

Перечень жилых домов русской постройки

№	Адрес дома
	Ул. Калевала д. 1
	Ул. Калевала, д. 3
	Ул. Калевала д. 4
	Ул. Калевала, д. 5
	Ул. Калевала д. 10
	Ул. Калевала д. 11
	Ул. Калевала д. 12
	Ул. Калевала д. 15
	Ул. Калевала д. 17
	Ул. Калевала д. 19
	Ул. Калевала д. 21
	Ул. Калевала д. 22
	Ул. Калевала д. 23
	Ул. Калевала д. 24
	Ул. Калевала д. 25
	Ул. Калевала д. 26
	Ул. Калевала д. 27
	Ул. Калевала д. 28
	Ул. Калевала д. 30
	Ул. Калевала д. 31
	Ул. Калевала д. 32
	Ул. Калевала д. 33
	Ул. Калевала д. 34
	Ул. Калевала д. 36
	Ул. Калевала д. 38
	Ул. Калевала д. 40
	Ул. Калевала д. 42
	Ул. Калевала д. 44
	Ул. Калевала д. 46
	Ул. Калевала д. 47
	Ул. Калевала д. 48
	Ул. Калевала д. 50
	Ул. Калевала, д. 52
	Ул. Калевала д. 54
	Ул. Парковая д. 1
	Ул. Парковая д. 3
	Ул. Парковая д. 8
	Ул. Парковая д. 10
	Ул. Парковая д. 12
	Ул. Парковая д. 14
	Ул. Парковая д. 16
	Ул. Парковая д. 18
	Ул. Парковая д. 20
	Ул. Парковая д. 22
	Ул. Парковая д. 24
	Ул. Парковая д. 26
	Ул. Парковая д. 28
	Ул. Ленинградская д. 2
	Ул. Ленинградская, д. 4

	Ул. Ленинградская д. 6
	Ул. Ленинградская д. 16
	Ул. Ленинградская д. 18
	Ул. Ленинградская д. 20
	Ул. Ленинградская д. 22
	Ул. Ленинградская д. 24
	Ул. Ленинградская д. 26
	Ул. Ленинградская д. 28
	Ул. Ленинградская д. 32
	ул. Радужная д. 35
	Ул. Радужная д. 37
	Ул. Радужная д. 39
	Ул. Радужная д. 41
	Ул. Радужная д. 43
	Ул. Радужная д. 45
	Ул. Радужная д. 47
	Ул. Радужная д. 49
	Ул. Радужная д. 51
	Ул. Радужная д. 53
	Ул. Радужная д. 55
	Ул. Калевала д. 47
	Ул. Ленина д. 1
	Ул. Ленина д. 3
	Ул. Ленина д. 5
	Ул. Ленина д. 9
	Ул. Ленина д. 11
	Ул. Ленина д. 13
	Ул. Ленина д. 14
	Ул. Ленина д. 14А
	Ул. Ленина д. 15
	Ул. Ленина д. 16
	Ул. Ленина д. 17
	Ул. Ленина д. 20
	Ул. Ленина д. 21
	Ул. Ленина д. 22
	Ул. Ленина д. 24
	Ул. Ленина д. 26
	Ул. Ленина д. 28
	Ул. Ленина д. 30
	Ул. Антикайнена д. 5
	Ул. Антикайнена д. 7
	Ул. Антикайнена д. 11
	Ул. Антикайнена д. 19
	Ул. Антикайнена д. 25
	Ул. Антикайнена д. 27
	Ул. Антикайнена д. 29
	Ул. Антикайнена д. 31
	Пр. Горняков д. 4
	Пр. Горняков д. 6
	Пр. Горняков д. 8
	Ул. Надежды, д. 4
	Ул. Надежды д. 6
	Ул. Надежды д. 8
	Ул. Надежды д. 8А
	Ул. Надежды д. 9

	Ул. Надежды д. 10
	Ул. Надежды 10А
	Ул. Надежды д. 11
	Ул. Надежды д. 12
	Ул. Надежды д. 13
	Ул. Надежды д. 14
	Ул. Надежды д. 15
	Ул. Надежды д. 14А
	Ул. Надежды д. 16
	Ул. Надежды д. 17
	Ул. Надежды д. 18
	Ул. Надежды д. 19
	Ул. Надежды д. 20
	Ул. Надежды д. 21
	Ул. Надежды д. 22
	Ул. Надежды д. 23
	Ул. Надежды д. 24
	Ул. Надежды д. 25
	Ул. Надежды д. 26
	Ул. Надежды д. 27
	Ул. Надежды д. 28
	Ул. Северная д. 1
	Ул. Северная д. 3
	Ул. Северная д. 4
	Ул. Северная д. 5
	Ул. Северная д. 7
	Ул. Северная д. 11
	Ул. Северная д. 13
	Ул. Северная д. 39
	Пер. Шведский д. 1
	Пер. Шведский д. 2
	Пер. Шведский д. 3
	Пер. Шведский д. 5
	Пер. Шведский д. 7
	Пер. Шведский д. 8
	Пер. Шведский д. 10
	Пер. Вербный д. 2
	Пер. Вербный д. 4
	Пер. Вербный д. 6
	Пер. Вербный д. 7
	Пер. Вербный д. 8
	Пер. Вербный д. 9
	Пер. Вербный д. 10
	Пер. Вербный д. 11
	Пер. Вербный д. 12
	Пер. Вербный д. 13
	Пер. Вербный д. 14
	Пер. Вербный д. 15
	Пер. Вербный д. 16
	Пер. Вербный д. 17
	Пер. Вербный д. 19
	Пер. Вербный д. 21
	Пер. Вербный д. 23
	Пер. Вербный д. 25
	Пер. Вербный д. 27

	Ул. Беломорская д. 1
	Ул. Беломорская д. 3
	Ул. Беломорская д. 5
	Ул. Беломорская д. 7
	Ул. Беломорская д. 9
	Ул. Беломорская д. 11
	Ул. Солнечная д. 23/1
	Ул. Солнечная д. 27/1
	Ул. Солнечная д. 54
	Пер. Ольховый д. 1
	Пер. Ольховый д. 2
	Ул. Дружбы д. 1
	Ул. Дружбы д. 3
	Ул. Дружбы д. 5
	Ул. Дружбы д. 7
	Ул. Дружбы д. 9
	Ул. Дружбы д. 11
	Ул. Дружбы д. 13
	Ул. Дружбы д. 15
	Ул. Дружбы д. 17
	Ул. Дружбы д. 19
	Ул. Моховая д. 2
	Ул. Моховая д. 4
	Ул. Моховая д. 50
	Пер. 1-й Финский д. 10
	Пер. 1-й Финский д. 12
	Пер. 1-й Финский д. 14
	Пер. 1-й Финский д. 8
	Пер. 1-й Финский д. 9
	Пер. 2-й Финский д. 3
	Пер. 2-й Финский д. 4
	Пер. 2-й Финский д. 5
	Пер. 1-й Финский д. 7
	Ул. Звездная д. 5
	Ул. Звездная, д. 2
	Ул. Звездная д. 42
	Ул. Звездная д. 41
	Ул. Звездная д. 37
	Ул. Звездная д. 40
	Ул. Звездная д. 43
	Ул. Звездная д. 39
	Ул. Звездная д. 36
	Ул. Звездная д. 30
	Ул. Звездная д. 53
	Ул. Звездная д. 44
	Ул. Звездная д. 38

Приложение № 2 к решению Совета Костомукшского городского округа от 31 января 2019 года № 321-СО/III

Перечень жилых домов финской постройки

№	Адрес дома
	Ул. Мира д. 4
	Ул. Мира д. 5
	Ул. Мира д. 6
	Ул. Мира д.7
	Ул. Мира д. 8
	Ул. Мира д.10
	Ул. Мира д. 12
	Ул. Мира д. 14
	Ул. Мира д. 16
	Ул. Мира д. 18
	Ул. Мира д. 20
	Ул. Мира д. 22
	Ул. Героев д. 2
	Ул. Героев д. 4
	Ул. Героев д. 1
	Ул. Героев д. 3
	Ул. Героев д.9
	Ул. Героев д.11
	Ул. Октябрьская д. 2
	Ул. Октябрьская д. 3
	Ул. Октябрьская д. 5
	Ул. Октябрьская д. 6
	Ул. Октябрьская д. 7
	Ул. Октябрьская д. 8
	Ул. Октябрьская д. 9
	Ул. Октябрьская д. 12
	Ул. Интернациональная д. 1
	Ул. Интернациональная д. 2
	Ул. Интернациональная д. 3
	Ул. Интернациональная д. 4
	Ул. Интернациональная д. 5
	Ул. Интернациональная, д. 6
	Ул. Интернациональная, д. 7
	Ул. Интернациональная д. 8
	Ул. Интернациональная, д. 9
	Ул. Интернациональная д. 10
	Ул. Интернациональная, д. 11
	Ул. Интернациональная, д. 12
	Ул. Интернациональная, д. 13
	Ул. Первомайская д. 2
	Ул. Первомайская д. 4
	Ул. Первомайская д. 6
	Ул. Первомайская д. 8
	Ул. Первомайская д. 10
	Ул. Калевала д. 2
	Ул. Калевала д. 6
	Ул. Ленина д. 2
	Ул. Ленина д. 6
	Ул. Ленина д. 8
	Ул. Ленина д. 10
	Ул. Ленина д. 12
	Ул. Карельская д. 1
	Ул. Карельская д.
	Ул. Карельская д. 3
	Ул. Карельская д. 4
	Ул. Карельская д. 5
	Ул. Карельская д. 7

	Ул. Советская д. 2
	Ул. Советская д. 4
	Ул. Советская д. 6
	Ул. Советская д. 8
	Ул. Советская д. 9
	Ул. Советская д. 11
	Ул. Первооткрывателей д. 2
	Ул. Первооткрывателей д. 4
	Ул. Первооткрывателей д. 6
	Ул. Пионерская д. 1
	Ул. Пионерская д. 2
	Ул. Пионерская д. 4
	Ул. Пионерская д. 6
	Ул. Пионерская д. 8
	Пр. Горняков д. 1
	Пр. Горняков д. 2 Б
	Пр. Горняков д. 2 А
	Пр. Горняков д. 2 В
	Пр. Горняков д. 3
	Пр. Горняков д. 5
	Пр. Горняков д. 7
	Пр. Горняков д. 9
	Пр. Горняков д. 11
	Пр. Горняков д. 13
	Пр. Горняков д. 15
	Пр. Горняков д. 17
	Пр. Горняков д. 19

Примечание:

Жилые дома, введенные в эксплуатацию после 01 января 2019 года, относить к жилым домам русской постройки.

РОССИЙСКАЯ ФЕДЕРАЦИЯ
РЕСПУБЛИКА КАРЕЛИЯ
СОВЕТ КОСТОМУКШСКОГО ГОРОДСКОГО ОКРУГА
III созыва XXXVIII заседание
РЕШЕНИЕ
от 31 января 2019 года № 322-СО/III
г. Костомукша

Об определении органа местного самоуправления, уполномоченного на осуществление функций по организации регулярных перевозок в границах Костомукшского городского округа

В соответствии с Федеральным законом от 13 июля 2015 года № 220-ФЗ «Об организации регулярных перевозок пассажиров и багажа автомобильным транспортом и городским наземным электрическим транспортом в Российской Федерации и о внесении изменений в отдельные законодательные акты Российской Федерации», Совет Костомукшского городского округа

РЕШИЛ:

1. Определить администрацию Костомукшского городского округа органом местного самоуправления уполномоченным на осуществление функций по организации регулярных перевозок в границах Костомукшского городского округа, возлагаемых на органы местного самоуправления Федеральным законом от 13 июля 2015 года № 220-ФЗ «Об организации регулярных перевозок пассажиров и багажа автомобильным транспортом и городским наземным электрическим транспортом в Российской Федерации и о внесении изменений в отдельные законодательные акты Российской Федерации».

2. Настоящее решение вступает в силу со дня его официального опубликования и распространяет свое действие на правоотношения возникшие с 01 января 2019 года.

Председатель Совета Костомукшского городского округа В.Н. Сахнов

РОССИЙСКАЯ ФЕДЕРАЦИЯ
РЕСПУБЛИКА КАРЕЛИЯ
СОВЕТ КОСТОМУКШСКОГО ГОРОДСКОГО ОКРУГА
III созыва XXXVIII заседание
РЕШЕНИЕ
от 31 января 2019 года № 323-СО/III
г. Костомукша

О внесении изменений в решение Совета Костомукшского городского округа от 21 июня 2018 года № 259-СО/III «Об установлении предельных размеров тарифов на регулируемые перевозки пассажиров и багажа автомобильным транспортом по муниципальным маршрутам регулярных перевозок на территории Костомукшского городского округа»

На основании федерального закона от 13 июля 2015 года № 220-ФЗ «Об организации регулярных перевозок пассажиров и багажа автомобильным транспортом и городским наземным электрическим транспортом в Российской Федерации и о внесении изменений в отдельные законодательные акты Российской Федерации», пункта 19 статьи 26 Устава муниципального образования «Костомукшский городской округ», Совет Костомукшского городского округа

РЕШИЛ:

1. Внести в решение Совета Костомукшского городского округа от 21 июня 2018 года № 259-СО/III «Об установлении предельных размеров тарифов на регулируемые перевозки пассажиров и багажа автомобильным транспортом по муниципальным маршрутам регулярных перевозок на территории Костомукшского городского округа»

(в редакции решения Совета Костомукшского городского округа от 27 сентября 2018 года № 273-СО/III) следующие изменения:

1.1. Изложить пункт 7 решения в следующей редакции:

«7. Установить льготную стоимость месячного проездного билета для учащихся муниципальных общеобразовательных учреждений Костомукшского городского округа:

- для учащихся из семей, имеющих 3-х и более детей, из малообеспеченных семей и из семей социального риска в размере 330 рублей;

- для учащихся из прочих семей в размере 605 рублей».

1.2. Дополнить решение подпунктом 7.1. следующего содержания:

«7.1. Установить период выпуска льготных месячных проездных билетов для учащихся муниципальных общеобразовательных учреждений Костомукшского городского округа с 1 сентября по 31 мая».

1.3. Изложить пункт 8 решения в следующей редакции:

«8. Предоставление субсидии подрядчику, осуществляющему регулируемые перевозки пассажиров и багажа автомобильным транспортом, производить согласно «Порядку предоставления субсидий в целях компенсации недополученных доходов от предоставления льгот на проезд пассажиров при осуществлении регулярных пассажирских перевозок по регулируемым тарифам автомобильным транспортом по муниципальным маршрутам регулярных перевозок на территории Костомукшского городского округа», принятому администрацией Костомукшского городского округа».

2. Настоящее решение вступает в силу со дня его официального опубликования.

Председатель Совета Костомукшского городского округа В.Н. Сахнов

Глава Костомукшского городского округа А.В. Бендикова

РОССИЙСКАЯ ФЕДЕРАЦИЯ
РЕСПУБЛИКА КАРЕЛИЯ
СОВЕТ КОСТОМУКШСКОГО ГОРОДСКОГО ОКРУГА
III созыва XXXVIII заседание
РЕШЕНИЕ
от 31 января 2019 года № 324-СО/III
г. Костомукша

О внесении изменений и дополнений в Правила землепользования и застройки Костомукшского городского округа

В соответствии со статьями 31, 32, 33 Градостроительного кодекса Российской Федерации от 29 декабря 2004 года № 190-ФЗ, пунктом 26 части 1 статьи 16 Федерального закона от 06 октября 2003 года № 131-ФЗ «Об общих принципах организации местного самоуправления в Российской Федерации», с учетом заключения о результатах публичных слушаний по проекту о внесении изменений в Правила землепользования и застройки Костомукшского городского округа от 24 января 2019 года, Совет Костомукшского городского округа

РЕШИЛ:

1. Внести следующие изменения и дополнения в Правила землепользования и застройки Костомукшского городского округа, утвержденные решением Совета Костомукшского городского округа от 28 марта 2013 года № 198-СО «Об утверждении правил землепользования и застройки Костомукшского городского округа» (в редакции решений Совета Костомукшского городского округа от 29 мая 2014 года № 358-СО, от 21 января 2015 года № 420-СО, от 27 августа 2015 года № 497-СО, от 25 февраля 2016 года № 569-СО, от 27 октября 2016 года № 28-СО/III, от 30 марта 2017 года № 78-СО/III, от 28 сентября 2017 года № 130-СО/III, от 21 декабря 2017 года № 167-СО/III, от 29 марта 2018 года № 201-СО/III, от 30 августа 2018 года № 262-СО/III, от 22 ноября 2018 года № 294-СО/III):

1.1. В статье 25 на Карте градостроительного зонирования в части территории населенного пункта г. Костомукша изменить часть территориальной зоны внешнего транспорта (Т-1) и территориальной зоны неиспользуемых природных территорий (НТ) на промышленно-коммунальную зону первого типа (П-1) для земельного участка с кадастровым номером 10:04:0010301:1, расположенного в Республике Карелия, Костомукшский городской округ, город Костомукша, район контейнерной площадки железнодорожной станции (приложение № 1).

1.2. В статье 25 на Карте градостроительного зонирования в части территории населенного пункта г. Костомукша изменить часть территориальной зоны внешнего транспорта (Т-1) на промышленно-коммунальную зону первого типа (П-1) для земельного участка с кадастровым номером 10:04:0010301:91, расположенного в Республике Карелия, Костомукшский городской округ, город Костомукша, Приграничное шоссе, 22 (приложение № 2).

1.3. В статье 25 на Карте градостроительного зонирования в части территории населенных пунктов д. Ладвозеро, д. Суднозеро, д. Толлорека, д. Поньгагуба, д. Вокнаволок изменить часть территориальной зоны лесопарков, лесов и активного отдыха (Р-2) и территориальной зоны общественно-деловой застройки (ОД) на территориальную зону застройки индивидуальными и блокиро-

ванными жилыми домами (Ж-4) для земельного участка с кадастровым номером 10:04:0020110:31, расположенного в Республике Карелия, Костомукшский городской округ, деревня Вокнаволок, ул. Перкова, д. 3 (приложение № 3).

1.4. В статье 25 на Карте градостроительного зонирования Костомукшского городского округа изменить часть территориальной зоны неиспользуемых природных территорий (НТ) на промышленно-коммунальную зону первого типа (П-1) для земельного участка с кадастровым номером 10:04:0026509:192, расположенного в Республике Карелия, Костомукшский городской округ, шоссе Горняков, 198 (приложение № 4).

1.5. В статье 25 на Карте градостроительного зонирования Костомукшского городского округа изменить часть территориальной зоны неиспользуемых природных территорий (НТ) на промышленно-коммунальную зону второго типа (П-2) для территории, в составе которой расположены земельные участки с кадастровыми номерами 10:04:0026509:327, 10:04:0026509:326, 10:04:0026509:102, 10:04:0026509:189, расположенной в Республике Карелия, Костомукшский городской округ, шоссе Горняков (приложение № 5).

1.6. В статье 25 на Карте градостроительного зонирования Костомукшского городского округа изменить часть территориальной зоны неиспользуемых природных территорий (НТ) на промышленно-коммунальную зону второго типа (П-2) для территории, в составе которой расположены земельные участки с кадастровыми номерами 10:04:0026502:1010, 10:04:0026502:1013, расположенной в Республике Карелия, Костомукшский городской округ, шоссе Горняков (приложение № 6).

1.7. В статье 25 на Карте градостроительного зонирования в части территории населенного пункта г. Костомукша изменить часть территориальной зоны парков, скверов, бульваров, набережных (Р-1) на территориальную зону застройки индивидуальными и блокированными жилыми домами (Ж-4) для земельного участка ориентировочной площадью 813 кв. м., расположенного в Республике Карелия, Костомукшский городской округ, г. Костомукша, ул. Светлая (приложение № 7).

1.8. В статье 25 на Карте градостроительного зонирования в части территории населенного пункта г. Костомукша изменить часть территориальной зоны парков, скверов, бульваров, набережных (Р-1) на территориальную зону застройки индивидуальными и блокированными жилыми домами (Ж-4) для земельного участка ориентировочной площадью 1500 кв. м., расположенного в Республике Карелия, Костомукшский городской округ, г. Костомукша, ул. Светлая, 1 (приложение № 8).

1.9. В статье 25 на Карте градостроительного зонирования Костомукшского городского округа изменить часть территориальной зоны неиспользуемых природных территорий (НТ) на территориальную промышленно-коммунальную зону первого типа (П-1) для земельного участка с кадастровым номером 10:04:0026502:747, расположенного в Республике Карелия, Костомукшский городской округ, вдоль Северо-Западной магистрали (приложение № 9).

1.10. В статье 25 на Карте градостроительного зонирования в части территории населенного пункта г. Костомукша изменить часть территориальной зоны застройки многоэтажными жилыми домами (Ж-1) на территориальную зону застройки среднеэтажными жилыми домами (Ж-2) для земельного участка с кадастровым номером 10:04:0010228:5, расположенного в Республике Карелия, Костомукшский городской округ, город Костомукша, район жилой застройки «Контуваара» (приложение № 10).

1.11. В статье 25 на Карте градостроительного зонирования в части территории населенного пункта г. Костомукша изменить часть территориальной зоны застройки многоэтажными жилыми домами (Ж-1) на территориальную зону застройки среднеэтажными жилыми домами (Ж-2) для земельного участка с кадастровым номером 10:04:0010228:6, расположенного в Республике Карелия, Костомукшский городской округ, город Костомукша, район жилой застройки «Контуваара» (приложение № 11).

1.12. В статьей 25 на Карте градостроительного зонирования в части населенного пункта г. Костомукша изменить часть территориальной зоны объектов транспортной инфраструктуры (Т-2), территориальной зоны общественно-деловой застройки (ОД) на территориальную зону застройки индивидуальными и блокированными жилыми домами (Ж-4) для территории, в составе которой расположены земельные участки с кадастровыми номерами 10:04:0010213:16, 10:04:0010213:17, 10:04:0010213:28, 10:04:0010213:57, 10:04:0010213:188, 10:04:0010213:208, 10:04:0010213:209, 10:04:0010213:171, 10:04:0010213:217, 10:04:0010213:175, 10:04:0010213:94, 10:04:0010213:95, 10:04:0010213:216, 10:04:0010213:212, 10:04:0010213:183, 10:04:0010213:180, 10:04:0010213:202, 10:04:0010213:204, 10:04:0010213:205, 10:04:0010213:199, 10:04:0010213:169, 10:04:0010213:184, 10:04:0010213:197, 10:04:0010213:198, 10:04:0010213:200, 10:04:0010213:207, 10:04:0010213:179, 10:04:0010213:196, 10:04:0010213:185, расположенной в Республике Карелия, г. Костомукша, ул. Надежды, ул. Северная, ул. Беломорская, пер. Шведский, пер. Вербный (приложение № 12).

1.13. Статью 36.4. Градостроительный регламент зоны застройки индивидуальными и блоки-

рованными жилыми домами (Ж-4) дополнить следующим основным видом разрешенного использования земельных участков и объектов капитального строительства - «для комплексного освоения в целях жилищного строительства» (приложение № 13).

2. Администрации Костомукшского городского округа обеспечить:

2.1. Направление настоящего решения в порядке межведомственного информационного взаимодействия в Филиал ФГБУ «Федеральная кадастровая палата Федеральной службы государственной регистрации, кадастра и картографии» по Республике Карелия в порядке, предусмотренном Федеральным законом от 13 июля 2015 № 218-ФЗ «О государственной регистрации недвижимости».

2.2. Размещение настоящего решения в Федеральной государственной информационной системе территориального планирования (http://fgis.economy.gov.ru).

3. Муниципальному казенному учреждению «Комитет по управлению муниципальной собственностью Костомукшского городского округа»» в срок не позднее 120 календарных дней со дня вступления в силу настоящего решения обеспечить подготовку документов, необходимых для внесения в Единый государственный реестр недвижимости сведений о границах устанавливаемых (изменяемых) территориальных зон, в порядке, предусмотренном Федеральным законом от 13 июля 2015 № 218-ФЗ «О государственной регистрации недвижимости».

4. Решение вступает в силу со дня его официального опубликования.

Председатель Совета Костомукшского городского округа В.Н. Сахнов
Глава Костомукшского городского округа А.В. Бендикова

Приложение № 1 к решению Совета Костомукшского городского округа от 31 января 2019 г. № 324-СО/III

Лист № 1

ОПИСАНИЕ МЕСТОПОЛОЖЕНИЯ ГРАНИЦ
по описанию местоположения границ промышленно-коммунальной зоны первого типа (П-1)

(наименование объекта, местоположение границ которого описано (далее - объект))

Сведения об объекте

№	Характеристики объекта	Описание характеристик
1	2	3
1.	Местоположение объекта	Республика Карелия, город Костомукша
2.	Площадь объекта +/- величина погрешности определения площади (Р +/- Дельта Р)	7041
3.	Иные характеристики объекта	-

Лист № 2

ОПИСАНИЕ МЕСТОПОЛОЖЕНИЯ ГРАНИЦ
по описанию местоположения границ промышленно-коммунальной зоны первого типа (П-1)

(наименование объекта)

Сведения о местоположении границ объекта

1. Система координат мск10 (зона 1)

2. Сведения о характерных точках границ объекта

Обозначение характерных точек границ	Координаты, м		Метод определения координат и средняя квадратическая погрешность положения характерной точки (Mt), м	Описание обозначения точки
	X	Y		
1	2	3	4	5
-	-	-	-	-
3. Сведения о характерных точках части (частей) границы объекта				
Часть 1				
н1	657739.79	1332313.03	Метод спутниковых геодезических измерений (определений), 0.10	-
н2	657789.60	1332377.48	Метод спутниковых геодезических измерений (определений), 0.10	-
н3	657800.55	1332404.00	Метод спутниковых геодезических измерений (определений), 0.10	-
н4	657752.12	1332460.72	Метод спутниковых геодезических измерений (определений), 0.10	-
н5	657707.09	1332379.44	Метод спутниковых геодезических измерений (определений), 0.10	-
н6	657722.83	1332364.65	Метод спутниковых геодезических измерений (определений), 0.10	-
н7	657727.42	1332330.24	Метод спутниковых геодезических измерений (определений), 0.10	-
н8	657723.66	1332320.83	Метод спутниковых геодезических измерений (определений), 0.10	-
н1	657739.79	1332313.03	Метод спутниковых геодезических измерений (определений), 0.10	-

Лист № 3

ОПИСАНИЕ МЕСТОПОЛОЖЕНИЯ ГРАНИЦ
по описанию местоположения границ промышленно-коммунальной зоны первого типа (П-1)

(наименование объекта)

Сведения о местоположении измененных (уточненных) границ объекта

1. Система координат -

2. Сведения о характерных точках границ объекта

Обозначение характерных точек границ	Существующие координаты, м		Измененные (уточненные) координаты, м		Метод определения координат и средняя квадратическая погрешность положения характерной точки (Mt), м	Описание обозначения точки
	X	Y	X	Y		
1	2	3	4	5	6	7
-	-	-	-	-	-	-
3. Сведения о характерных точках части (частей) границы объекта						
-	-	-	-	-	-	-

ОПИСАНИЕ МЕСТОПОЛОЖЕНИЯ ГРАНИЦ

части территориальной промышленно-коммунальной зоны первого типа (П-1)

(наименование объекта)

ПЛАН ГРАНИЦ ОБЪЕКТА

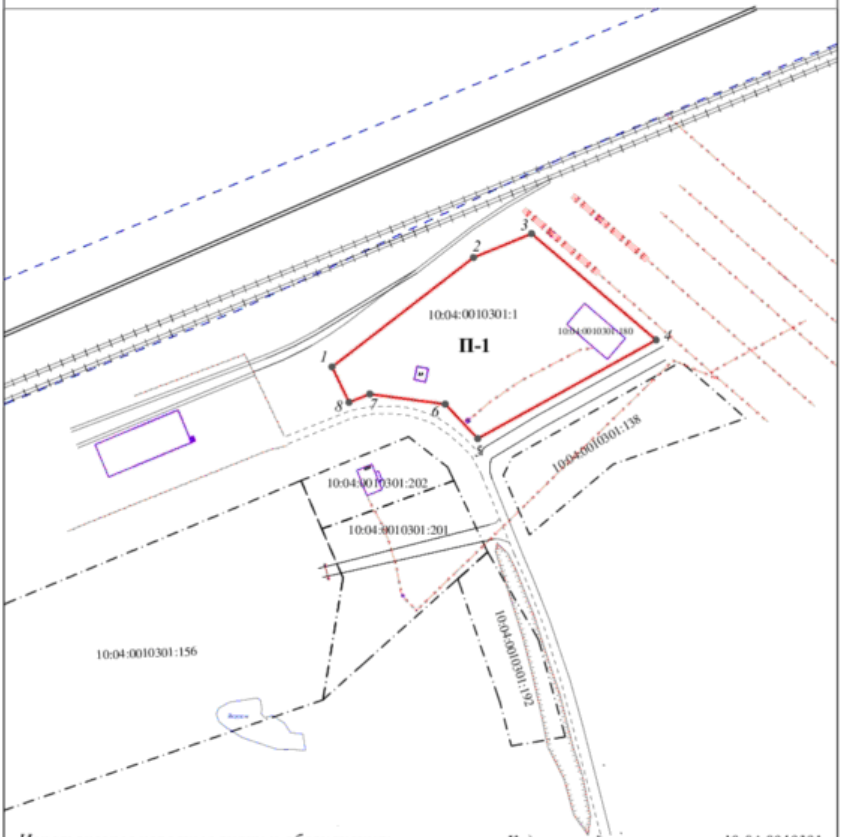

Используемые условные знаки и обозначения:

Кадастровый номер квартала 10:04:0010301
Система координат МСК-10
м 1:2000

П-1 - *обозначение территориальной зоны.*

1 - *обозначение точки границы.*

● - *характерная точка образуемой части территориальной промышленно-коммунальной зоны первого типа, сведения о которой позволяют однозначно определить ее на местности.*

- *граница образуемой части территориальной зоны.*

- *граница земельного участка, сведения о котором внесены в ЕГРН.*

10:04:0010301:178 - *обозначение земельного участка, сведения о котором внесены в ЕГРН.*

Подпись _____ *Дата* "___"_____ _____*г.*

мп

ФОРМА текстового описания местоположения границ населенных пунктов, территориальных зон		
Прохождение границы		Описание прохождения границы
от точки	до точки	
1	2	3
н1	н2	-
н2	н3	-
н3	н4	-
н4	н5	-
н5	н6	-
н6	н7	-
н7	н8	-
н8	н1	-

Приложение № 2 к решению Совета Костомукшского городского округа от 31 января 2019 г. № 324-СО/III

Лист № 1

ОПИСАНИЕ МЕСТОПОЛОЖЕНИЯ ГРАНИЦ
по описанию местоположения границ промышленно-коммунальной зоны первого типа (П-1)

(наименование объекта, местоположение границ которого описано (далее - объект))

Сведения об объекте

№	Характеристики объекта	Описание характеристик
1	2	3
1.	Местоположение объекта	Республика Карелия, город Костомукша
2.	Площадь объекта +/- величина погрешности определения площади (Р +/- Дельта Р)	7168
3.	Иные характеристики объекта	-

Лист № 2

ОПИСАНИЕ МЕСТОПОЛОЖЕНИЯ ГРАНИЦ
по описанию местоположения границ промышленно-коммунальной зоны первого типа (П-1)

(наименование объекта)

Сведения о местоположении границ объекта

1. Система координат мск10 (зона 1)

2. Сведения о характерных точках границ объекта

Обозначение характерных точек границ	Координаты, м		Метод определения координат и средняя квадратическая погрешность положения характерной точки (Mt), м	Описание обозначения точки
	X	Y		
1	2	3	4	5
-	-	-	-	-
3. Сведения о характерных точках части (частей) границы объекта				
Часть 1				
н1	657311.30	1331260.87	Метод спутниковых геодезических измерений (определений), 0.10	-
н2	657330.87	1331310.66	Метод спутниковых геодезических измерений (определений), 0.10	-

н3	657372.53	1331424.12	Метод спутниковых геодезических измерений (определений), 0.10	-
н4	657334.60	1331438.94	Метод спутниковых геодезических измерений (определений), 0.10	-
н5	657323.77	1331409.86	Метод спутниковых геодезических измерений (определений), 0.10	-
н6	657273.23	1331274.22	Метод спутниковых геодезических измерений (определений), 0.10	-
н1	657311.30	1331260.87	Метод спутниковых геодезических измерений (определений), 0.10	-

Лист № 3

ОПИСАНИЕ МЕСТОПОЛОЖЕНИЯ ГРАНИЦ
по описанию местоположения границ промышленно-коммунальной зоны первого типа (П-1)

(наименование объекта)

Сведения о местоположении измененных (уточненных) границ объекта

1. Система координат -

2. Сведения о характерных точках границ объекта

Обозначение характерных точек границ	Существующие координаты, м		Измененные (уточненные) координаты, м		Метод определения координат и средняя квадратическая погрешность положения характерной точки (Mt), м	Описание обозначения точки
	X	Y	X	Y		
1	2	3	4	5	6	7
-	-	-	-	-	-	-

3. Сведения о характерных точках части (частей) границы объекта

-	-	-	-	-	-	-

ФОРМА
текстового описания местоположения границ населенных пунктов, территориальных зон

Прохождение границы		Описание прохождения границы
от точки	до точки	
1	2	3
н1	н2	-
н2	н3	-
н3	н4	-
н4	н5	-
н5	н6	-
н6	н1	-

ОПИСАНИЕ МЕСТОПОЛОЖЕНИЯ ГРАНИЦ

части территориальной промышленно-коммунальной зоны первого типа (П-1)

(наименование объекта)

ПЛАН ГРАНИЦ ОБЪЕКТА

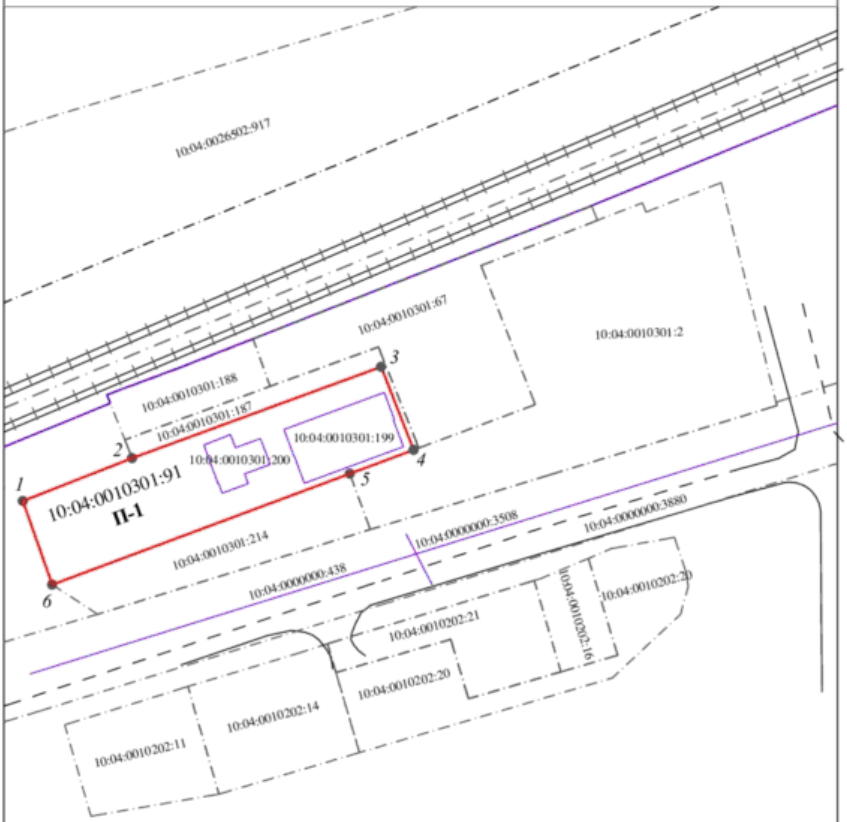

Используемые условные знаки и обозначения:

П-1 - *обозначение территориальной зоны.*

1 - *обозначение точки границы.*

● - *характерная точка образуемой части территориальной промышленно-коммунальной зоны первого типа, сведения о которой позволяют однозначно определить ее на местности.*

▭ - *граница образуемой части территориальной зоны.*

⊏⊐ - *граница земельного участка, сведения о котором внесены в ЕГРН.*

10:04:0010301:178 - *обозначение земельного участка, сведения о котором внесены в ЕГРН.*

Кадастровый номер квартала 10:04:0010301
Система координат МСК-10
м 1:2000

Подпись _____ *Дата* "___"_____ _____*г.*

мп

Приложение № 3 к решению Совета Костомукшского городского округа от 31 января 2019 г. № 324-СО/III

Лист № 1

ОПИСАНИЕ МЕСТОПОЛОЖЕНИЯ ГРАНИЦ
по описанию местоположения границ части территориальной зоны застройки индивидуальными и блокированными жилыми домами (Ж-4)

(наименование объекта, местоположение границ которого описано (далее - объект))

Сведения об объекте

№	Характеристики объекта	Описание характеристик
1	2	3
1.	Местоположение объекта	Республика Карелия, город Костомукша
2.	Площадь объекта +/- величина погрешности определения площади (Р +/- Дельта Р)	2420
3.	Иные характеристики объекта	-

Лист № 2

ОПИСАНИЕ МЕСТОПОЛОЖЕНИЯ ГРАНИЦ
по описанию местоположения границ части территориальной зоны застройки индивидуальными и блокированными жилыми домами (Ж-4)

(наименование объекта)

Сведения о местоположении границ объекта

1. Система координат мск10 (зона 1)

2. Сведения о характерных точках границ объекта

Обозначение характерных точек границ	Координаты, м		Метод определения координат и средняя квадратическая погрешность положения характерной точки (Mt), м	Описание обозначения точки
	X	Y		
1	2	3	4	5
-	-	-	-	-
3. Сведения о характерных точках части (частей) границы объекта				
Часть 1				
н1	695931.20	1330383.06	Метод спутниковых геодезических измерений (определений), 0.10	-
н2	695933.63	1330404.11	Метод спутниковых геодезических измерений (определений), 0.10	-
н3	695933.76	1330405.21	Метод спутниковых геодезических измерений (определений), 0.10	-
н4	695934.09	1330408.10	Метод спутниковых геодезических измерений (определений), 0.10	-
н5	695935.11	1330416.92	Метод спутниковых геодезических измерений (определений), 0.10	-
н6	695936.95	1330432.86	Метод спутниковых геодезических измерений (определений), 0.10	-
н7	695932.44	1330435.48	Метод спутниковых геодезических измерений (определений), 0.10	-
н8	695919.47	1330450.41	Метод спутниковых геодезических измерений (определений), 0.10	-
н9	695909.66	1330451.16	Метод спутниковых геодезических измерений (определений), 0.10	-
н10	695898.24	1330450.92	Метод спутниковых геодезических измерений (определений), 0.10	-
н11	695893.30	1330424.41	Метод спутниковых геодезических измерений (определений), 0.10	-

н12	695891.55	1330424.64	Метод спутниковых геодезических измерений (определений), 0.10	-
н13	695891.18	1330420.43	Метод спутниковых геодезических измерений (определений), 0.10	-
н14	695890.51	1330412.78	Метод спутниковых геодезических измерений (определений), 0.10	-

Лист № 3

ОПИСАНИЕ МЕСТОПОЛОЖЕНИЯ ГРАНИЦ
по описанию местоположения границ части территориальной зоны застройки индивидуальными и блокированными жилыми домами (Ж-4)

(наименование объекта)

Сведения о местоположении границ объекта

3. Сведения о характерных точках части (частей) границы объекта

Обозначение характерных точек границ	Координаты, м		Метод определения координат и средняя квадратическая погрешность положения характерной точки (Mt), м	Описание обозначения точки
	X	Y		
1	2	3	4	5
н15	695889.98	1330406.77	Метод спутниковых геодезических измерений (определений), 0.10	-
н16	695908.03	1330392.78	Метод спутниковых геодезических измерений (определений), 0.10	-
н17	695908.97	1330380.67	Метод спутниковых геодезических измерений (определений), 0.10	-
н1	695931.20	1330383.06	Метод спутниковых геодезических измерений (определений), 0.10	-

Лист № 4

ОПИСАНИЕ МЕСТОПОЛОЖЕНИЯ ГРАНИЦ
по описанию местоположения границ части территориальной зоны застройки индивидуальными и блокированными жилыми домами (Ж-4)

(наименование объекта)

Сведения о местоположении измененных (уточненных) границ объекта

1. Система координат -

2. Сведения о характерных точках границ объекта

Обозначение характерных точек границ	Существующие координаты, м		Измененные (уточненные) координаты, м		Метод определения координат и средняя квадратическая погрешность положения характерной точки (Mt), м	Описание обозначения точки
	X	Y	X	Y		
1	2	3	4	5	6	7
-	-	-	-	-	-	-

3. Сведения о характерных точках части (частей) границы объекта

-	-	-	-	-	-	-

ОПИСАНИЕ МЕСТОПОЛОЖЕНИЯ ГРАНИЦ

части территориальной зоны застройки индивидуальными и блокированными жилыми домами (Ж-4)

(наименование объекта)

ПЛАН ГРАНИЦ ОБЪЕКТА

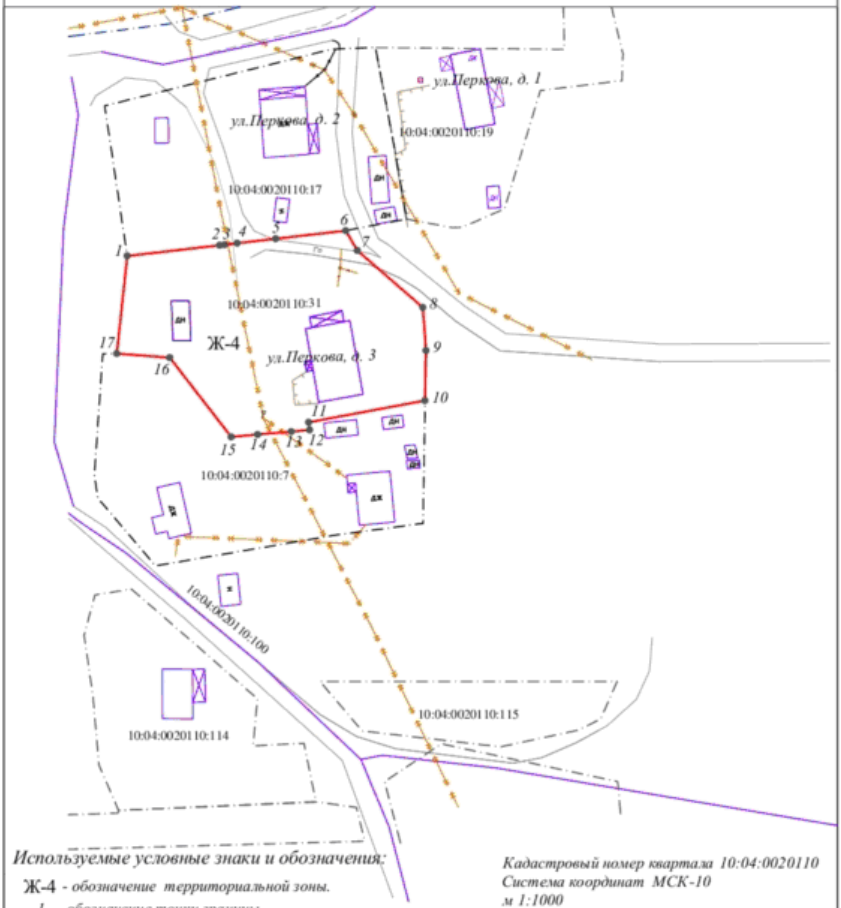

Используемые условные знаки и обозначения:

Ж-4 - обозначение территориальной зоны.

1 - обозначение точки границы.

● - характерная точка образуемой части территориальной зоны застройки индивидуальными и блокированными жилыми домами, сведения о которой позволяют однозначно определить ее на местности.

▭ - граница образуемой части территориальной зоны.

Г, ⌋ - граница земельного участка, сведения о котором внесены в ЕГРН.

10:04:0010301:178 - обозначение земельного участка, сведения о котором внесены в ЕГРН.

Кадастровый номер квартала 10:04:0020110
Система координат МСК-10
м 1:1000

Подпись _____ Дата "___"_____ _____г.

мп

ФОРМА текстового описания местоположения границ населенных пунктов, территориальных зон		
Прохождение границы		Описание прохождения границы
от точки	до точки	
1	2	3
н1	н2	-
н2	н3	-
н3	н4	-
н4	н5	-
н5	н6	-
н6	н7	-
н7	н8	-
н8	н9	-
н9	н10	-
н10	н11	-
н11	н12	-
н12	н13	-
н13	н14	-
н14	н15	-
н15	н16	-
н16	н17	-
н17	н1	-

Приложение № 4 к решению Совета Костомукшского городского округа от 31 января 2019 г. № 324-СО/III

Лист № 1		
ОПИСАНИЕ МЕСТОПОЛОЖЕНИЯ ГРАНИЦ по описанию местоположения границ промышленно-коммунальной зоны первого типа (П-1)		
(наименование объекта, местоположение границ которого описано (далее - объект))		
Сведения об объекте		
№	Характеристики объекта	Описание характеристик
1	2	3
1.	Местоположение объекта	Республика Карелия, город Костомукша
2.	Площадь объекта +/- величина погрешности определения площади (Р +/- Дельта Р)	18000
3.	Иные характеристики объекта	-

Лист № 2

ОПИСАНИЕ МЕСТОПОЛОЖЕНИЯ ГРАНИЦ

по описанию местоположения границ промышленно-коммунальной зоны первого типа (П-1)

(наименование объекта)

Сведения о местоположении границ объекта

1. Система координат мск10 (зона 1)

2. Сведения о характерных точках границ объекта

Обозначение характерных точек границ	Координаты, м		Метод определения координат и средняя квадратическая погрешность положения характерной точки (Mt), м	Описание обозначения точки
	X	Y		
1	2	3	4	5
-	-	-	-	-
3. Сведения о характерных точках части (частей) границы объекта				
Часть 1				
н1	661211.43	1337681.11	Метод спутниковых геодезических измерений (определений), 0.10	-
н2	661281.22	1337840.55	Метод спутниковых геодезических измерений (определений), 0.10	-
н3	661207.06	1337891.15	Метод спутниковых геодезических измерений (определений), 0.10	-
н4	661111.80	1337745.57	Метод спутниковых геодезических измерений (определений), 0.10	-
н1	661211.43	1337681.11	Метод спутниковых геодезических измерений (определений), 0.10	-

Лист № 3

ОПИСАНИЕ МЕСТОПОЛОЖЕНИЯ ГРАНИЦ

по описанию местоположения границ промышленно-коммунальной зоны первого типа (П-1)

(наименование объекта)

Сведения о местоположении измененных (уточненных) границ объекта

1. Система координат -

2. Сведения о характерных точках границ объекта

Обозначение характерных точек границ	Существующие координаты, м		Измененные (уточненные) координаты, м		Метод определения координат и средняя квадратическая погрешность положения характерной точки (Mt), м	Описание обозначения точки
	X	Y	X	Y		
1	2	3	4	5	6	7
-	-	-	-	-	-	-
3. Сведения о характерных точках части (частей) границы объекта						
-	-	-	-	-	-	-

ОПИСАНИЕ МЕСТОПОЛОЖЕНИЯ ГРАНИЦ

части территориальной промышленно-коммунальной зоны первого типа (П-1)

(наименование объекта)

ПЛАН ГРАНИЦ ОБЪЕКТА

Используемые условные знаки и обозначения:

Кадастровый номер квартала 10:04:0026509
Система координат МСК-10
м 1:2000

П-1 - *обозначение территориальной зоны.*

1 - обозначение точки границы.

● - *характерная точка образуемой части территориальной промышленно-коммунальной зоны первого типа, сведения о которой позволяют однозначно определить ее на местности.*

▭ - *граница образуемой части территориальной зоны.*

⊏:⊐ - *граница земельного участка, сведения о котором внесены в ЕГРН.*

10:04:0010301:178 - *обозначение земельного участка, сведения о котором внесены в ЕГРН.*

Подпись _____ *Дата* "___"_____ _____*г.*

мп

ФОРМА текстового описания местоположения границ населенных пунктов, территориальных зон		
Прохождение границы		Описание прохождения границы
от точки	до точки	
1	2	3
н1	н2	-
н2	н3	-
н3	н4	-
н4	н1	-

Приложение № 5 к решению Совета Костомукшского городского округа от 31 января 2019 г. № 324-СО/III

Лист № 1

ОПИСАНИЕ МЕСТОПОЛОЖЕНИЯ ГРАНИЦ
по описанию местоположения границ промышленно-коммунальной зоны второго типа (П-2)

(наименование объекта, местоположение границ которого описано (далее - объект))

Сведения об объекте

№	Характеристики объекта	Описание характеристик
1	2	3
1.	Местоположение объекта	Республика Карелия, город Костомукша
2.	Площадь объекта +/- величина погрешности определения площади (Р +/- Дельта Р)	5003948 +/- 1 м
3.	Иные характеристики объекта	-

Лист № 2

ОПИСАНИЕ МЕСТОПОЛОЖЕНИЯ ГРАНИЦ
по описанию местоположения границ промышленно-коммунальной зоны второго типа (П-2)

(наименование объекта)

Сведения о местоположении границ объекта

1. Система координат мск10 (зона 1)

2. Сведения о характерных точках границ объекта

Обозначение характерных точек границ	Координаты, м		Метод определения координат и средняя квадратическая погрешность положения характерной точки (Mt), м	Описание обозначения точки
	X	Y		
1	2	3	4	5
-	-	-	-	-
3. Сведения о характерных точках части (частей) границы объекта				
Часть 1				
н1	663109.83	1339009.21	Метод спутниковых геодезических измерений (определений), 0.10	-
н2	663092.17	1339032.18	Метод спутниковых геодезических измерений (определений), 0.10	-
н3	662676.24	1339166.84	Метод спутниковых геодезических измерений (определений), 0.10	-
н4	662667.01	1339390.32	Метод спутниковых геодезических измерений (определений), 0.10	-
н5	662558.76	1339606.10	Метод спутниковых геодезических измерений (определений), 0.10	-

н6	662557.94	1340042.44	Метод спутниковых геодезических измерений (определений), 0.10	-
н7	662406.91	1340266.87	Метод спутниковых геодезических измерений (определений), 0.10	-
н8	661792.29	1340260.83	Метод спутниковых геодезических измерений (определений), 0.10	-
н9	661768.81	1340794.01	Метод спутниковых геодезических измерений (определений), 0.10	-
н10	661427.12	1340829.31	Метод спутниковых геодезических измерений (определений), 0.10	-
н11	660588.96	1339619.30	Метод спутниковых геодезических измерений (определений), 0.10	-
н12	660759.56	1339261.22	Метод спутниковых геодезических измерений (определений), 0.10	-
н13	660577.71	1339178.17	Метод спутниковых геодезических измерений (определений), 0.10	-
н14	660592.97	1339134.40	Метод спутниковых геодезических измерений (определений), 0.10	-

Лист № 3

ОПИСАНИЕ МЕСТОПОЛОЖЕНИЯ ГРАНИЦ
по описанию местоположения границ промышленно-коммунальной зоны второго типа (П-2)

(наименование объекта)

Сведения о местоположении границ объекта

3. Сведения о характерных точках части (частей) границы объекта

Обозначение характерных точек границ	Координаты, м		Метод определения координат и средняя квадратическая погрешность положения характерной точки (Mt), м	Описание обозначения точки
	X	Y		
1	2	3	4	5
н15	660611.06	1339070.67	Метод спутниковых геодезических измерений (определений), 0.10	-
н16	660629.79	1338973.47	Метод спутниковых геодезических измерений (определений), 0.10	-
н17	660637.57	1338892.99	Метод спутниковых геодезических измерений (определений), 0.10	-
н18	660662.18	1338439.10	Метод спутниковых геодезических измерений (определений), 0.10	-
н19	660689.69	1337931.33	Метод спутниковых геодезических измерений (определений), 0.10	-
н20	660690.32	1337833.14	Метод спутниковых геодезических измерений (определений), 0.10	-
н21	660681.65	1337735.66	Метод спутниковых геодезических измерений (определений), 0.10	-
н22	660665.13	1337645.29	Метод спутниковых геодезических измерений (определений), 0.10	-
н23	660639.21	1337552.48	Метод спутниковых геодезических измерений (определений), 0.10	-
н24	660607.36	1337468.52	Метод спутниковых геодезических измерений (определений), 0.10	-
н25	660569.54	1337389.92	Метод спутниковых геодезических измерений (определений), 0.10	-
н26	660531.74	1337325.04	Метод спутниковых геодезических измерений (определений), 0.10	-
н27	660508.37	1337293.09	Метод спутниковых геодезических измерений (определений), 0.10	-

н28	660495.49	1337272.60	Метод спутниковых геодезических измерений (определений), 0.10	-
н29	660538.91	1337271.46	Метод спутниковых геодезических измерений (определений), 0.10	-
н30	660568.95	1337270.29	Метод спутниковых геодезических измерений (определений), 0.10	-
н31	660609.65	1337269.95	Метод спутниковых геодезических измерений (определений), 0.10	-
н32	660622.86	1337270.14	Метод спутниковых геодезических измерений (определений), 0.10	-
н33	660634.80	1337270.12	Метод спутниковых геодезических измерений (определений), 0.10	-
н34	660646.66	1337270.76	Метод спутниковых геодезических измерений (определений), 0.10	-
н35	660657.19	1337272.22	Метод спутниковых геодезических измерений (определений), 0.10	-

Лист № 4

ОПИСАНИЕ МЕСТОПОЛОЖЕНИЯ ГРАНИЦ
по описанию местоположения границ промышленно-коммунальной зоны второго типа (П-2)

(наименование объекта)

Сведения о местоположении границ объекта

3. Сведения о характерных точках части (частей) границы объекта

Обозначение характерных точек границ	Координаты, м		Метод определения координат и средняя квадратическая погрешность положения характерной точки (Mt), м	Описание обозначения точки
	X	Y		
1	2	3	4	5
н36	660664.30	1337273.28	Метод спутниковых геодезических измерений (определений), 0.10	-
н37	660680.80	1337276.62	Метод спутниковых геодезических измерений (определений), 0.10	-
н38	660692.16	1337279.58	Метод спутниковых геодезических измерений (определений), 0.10	-
н39	660714.61	1337285.37	Метод спутниковых геодезических измерений (определений), 0.10	-
н40	660731.55	1337290.47	Метод спутниковых геодезических измерений (определений), 0.10	-
н41	660744.50	1337295.34	Метод спутниковых геодезических измерений (определений), 0.10	-
н42	660762.32	1337306.34	Метод спутниковых геодезических измерений (определений), 0.10	-
н43	660851.21	1337367.56	Метод спутниковых геодезических измерений (определений), 0.10	-
н44	660890.18	1337394.82	Метод спутниковых геодезических измерений (определений), 0.10	-
н45	660918.38	1337414.06	Метод спутниковых геодезических измерений (определений), 0.10	-
н46	660926.15	1337419.45	Метод спутниковых геодезических измерений (определений), 0.10	-
н47	660962.35	1337444.40	Метод спутниковых геодезических измерений (определений), 0.10	-
н48	660985.23	1337460.41	Метод спутниковых геодезических измерений (определений), 0.10	-
н49	661036.54	1337495.81	Метод спутниковых геодезических измерений (определений), 0.10	-

н50	661082.86	1337528.48	Метод спутниковых геодезических измерений (определений), 0.10	-
н51	661101.80	1337541.57	Метод спутниковых геодезических измерений (определений), 0.10	-
н52	661133.81	1337563.39	Метод спутниковых геодезических измерений (определений), 0.10	-
н53	661189.43	1337601.83	Метод спутниковых геодезических измерений (определений), 0.10	-
н54	661193.63	1337604.54	Метод спутниковых геодезических измерений (определений), 0.10	-
н55	661196.72	1337605.63	Метод спутниковых геодезических измерений (определений), 0.10	-
н56	661199.95	1337606.15	Метод спутниковых геодезических измерений (определений), 0.10	-

Лист № 5

ОПИСАНИЕ МЕСТОПОЛОЖЕНИЯ ГРАНИЦ
по описанию местоположения границ промышленно-коммунальной зоны второго типа (П-2)

(наименование объекта)

Сведения о местоположении границ объекта

3. Сведения о характерных точках части (частей) границы объекта

Обозначение характерных точек границ	Координаты, м		Метод определения координат и средняя квадратическая погрешность положения характерной точки (Mt), м	Описание обозначения точки
	X	Y		
1	2	3	4	5
н57	661203.22	1337606.03	Метод спутниковых геодезических измерений (определений), 0.10	-
н58	661206.41	1337605.30	Метод спутниковых геодезических измерений (определений), 0.10	-
н59	661209.41	1337603.97	Метод спутниковых геодезических измерений (определений), 0.10	-
н60	661212.46	1337601.79	Метод спутниковых геодезических измерений (определений), 0.10	-
н61	661296.02	1337493.39	Метод спутниковых геодезических измерений (определений), 0.10	-
н62	661308.97	1337476.25	Метод спутниковых геодезических измерений (определений), 0.10	-
н63	661324.31	1337458.24	Метод спутниковых геодезических измерений (определений), 0.10	-
н64	661330.34	1337451.55	Метод спутниковых геодезических измерений (определений), 0.10	-
н65	661336.27	1337445.28	Метод спутниковых геодезических измерений (определений), 0.10	-
н66	661342.85	1337439.54	Метод спутниковых геодезических измерений (определений), 0.10	-
н67	661349.50	1337434.28	Метод спутниковых геодезических измерений (определений), 0.10	-
н68	661353.01	1337431.96	Метод спутниковых геодезических измерений (определений), 0.10	-
н69	661357.29	1337429.25	Метод спутниковых геодезических измерений (определений), 0.10	-
н70	661361.58	1337426.87	Метод спутниковых геодезических измерений (определений), 0.10	-
н71	661365.90	1337424.29	Метод спутниковых геодезических измерений (определений), 0.10	-

н72	661370.64	1337422.35	Метод спутниковых геодезических измерений (определений), 0.10	-
н73	661375.37	1337420.89	Метод спутниковых геодезических измерений (определений), 0.10	-
н74	661380.50	1337419.37	Метод спутниковых геодезических измерений (определений), 0.10	-
н75	661385.71	1337418.44	Метод спутниковых геодезических измерений (определений), 0.10	-
н76	661390.66	1337417.61	Метод спутниковых геодезических измерений (определений), 0.10	-
н77	661395.13	1337417.16	Метод спутниковых геодезических измерений (определений), 0.10	-

Лист № 6

ОПИСАНИЕ МЕСТОПОЛОЖЕНИЯ ГРАНИЦ
по описанию местоположения границ промышленно-коммунальной зоны второго типа (П-2)

(наименование объекта)

Сведения о местоположении границ объекта

3. Сведения о характерных точках части (частей) границы объекта

Обозначение характерных точек границ	Координаты, м		Метод определения координат и средняя квадратическая погрешность положения характерной точки (Mt), м	Описание обозначения точки
	X	Y		
1	2	3	4	5
н78	661417.25	1337414.89	Метод спутниковых геодезических измерений (определений), 0.10	-
н79	661424.09	1337414.65	Метод спутниковых геодезических измерений (определений), 0.10	-
н80	661432.36	1337414.59	Метод спутниковых геодезических измерений (определений), 0.10	-
н81	661490.00	1337414.94	Метод спутниковых геодезических измерений (определений), 0.10	-
н82	661644.60	1337416.49	Метод спутниковых геодезических измерений (определений), 0.10	-
н83	661731.50	1337417.56	Метод спутниковых геодезических измерений (определений), 0.10	-
н84	661770.83	1337417.99	Метод спутниковых геодезических измерений (определений), 0.10	-
н85	661866.01	1337418.51	Метод спутниковых геодезических измерений (определений), 0.10	-
н86	661960.61	1337424.46	Метод спутниковых геодезических измерений (определений), 0.10	-
н87	662070.43	1337430.20	Метод спутниковых геодезических измерений (определений), 0.10	-
н88	662100.38	1337431.89	Метод спутниковых геодезических измерений (определений), 0.10	-
н89	662104.89	1337433.19	Метод спутниковых геодезических измерений (определений), 0.10	-
н90	662108.37	1337434.69	Метод спутниковых геодезических измерений (определений), 0.10	-
н91	662111.92	1337436.24	Метод спутниковых геодезических измерений (определений), 0.10	-
н92	662115.28	1337438.13	Метод спутниковых геодезических измерений (определений), 0.10	-
н93	662120.03	1337441.98	Метод спутниковых геодезических измерений (определений), 0.10	-

н94	662123.16	1337446.32	Метод спутниковых геодезических измерений (определений), 0.10	-
н95	662124.70	1337450.20	Метод спутниковых геодезических измерений (определений), 0.10	-
н96	662125.50	1337454.23	Метод спутниковых геодезических измерений (определений), 0.10	-
н97	662125.66	1337457.07	Метод спутниковых геодезических измерений (определений), 0.10	-
н98	662124.52	1337511.62	Метод спутниковых геодезических измерений (определений), 0.10	-

Лист № 7

ОПИСАНИЕ МЕСТОПОЛОЖЕНИЯ ГРАНИЦ
по описанию местоположения границ промышленно-коммунальной зоны второго типа (П-2)

(наименование объекта)

Сведения о местоположении границ объекта

3. Сведения о характерных точках части (частей) границы объекта

Обозначение характерных точек границ	Координаты, м		Метод определения координат и средняя квадратическая погрешность положения характерной точки (Mt), м	Описание обозначения точки
	X	Y		
1	2	3	4	5
н99	662111.77	1338075.26	Метод спутниковых геодезических измерений (определений), 0.10	-
н100	662111.93	1338078.60	Метод спутниковых геодезических измерений (определений), 0.10	-
н101	662112.56	1338080.68	Метод спутниковых геодезических измерений (определений), 0.10	-
н102	662113.97	1338082.44	Метод спутниковых геодезических измерений (определений), 0.10	-
н103	662115.73	1338083.63	Метод спутниковых геодезических измерений (определений), 0.10	-
н104	662295.62	1338087.76	Метод спутниковых геодезических измерений (определений), 0.10	-
н105	662302.66	1338088.00	Метод спутниковых геодезических измерений (определений), 0.10	-
н106	662311.39	1338089.93	Метод спутниковых геодезических измерений (определений), 0.10	-
н107	662318.90	1338092.22	Метод спутниковых геодезических измерений (определений), 0.10	-
н108	662325.78	1338094.90	Метод спутниковых геодезических измерений (определений), 0.10	-
н109	662332.71	1338098.01	Метод спутниковых геодезических измерений (определений), 0.10	-
н110	662339.78	1338101.84	Метод спутниковых геодезических измерений (определений), 0.10	-
н111	662348.09	1338107.69	Метод спутниковых геодезических измерений (определений), 0.10	-
н112	662354.11	1338112.41	Метод спутниковых геодезических измерений (определений), 0.10	-
н113	662360.61	1338117.85	Метод спутниковых геодезических измерений (определений), 0.10	-
н114	662364.41	1338121.38	Метод спутниковых геодезических измерений (определений), 0.10	-
н115	662399.66	1338168.32	Метод спутниковых геодезических измерений (определений), 0.10	-

н116	662532.42	1338343.86	Метод спутниковых геодезических измерений (определений), 0.10	-
н117	662535.13	1338347.28	Метод спутниковых геодезических измерений (определений), 0.10	-
н118	662536.76	1338349.48	Метод спутниковых геодезических измерений (определений), 0.10	-
н119	662539.55	1338353.31	Метод спутниковых геодезических измерений (определений), 0.10	-

Лист № 8

ОПИСАНИЕ МЕСТОПОЛОЖЕНИЯ ГРАНИЦ
по описанию местоположения границ промышленно-коммунальной зоны второго типа (П-2)

(наименование объекта)

Сведения о местоположении границ объекта

3. Сведения о характерных точках части (частей) границы объекта

Обозначение характерных точек границ	Координаты, м		Метод определения координат и средняя квадратическая погрешность положения характерной точки (Mt), м	Описание обозначения точки
	X	Y		
1	2	3	4	5
н120	662543.05	1338358.61	Метод спутниковых геодезических измерений (определений), 0.10	-
н121	662545.57	1338364.06	Метод спутниковых геодезических измерений (определений), 0.10	-
н122	662548.93	1338372.35	Метод спутниковых геодезических измерений (определений), 0.10	-
н123	662552.94	1338388.14	Метод спутниковых геодезических измерений (определений), 0.10	-
н124	662556.18	1338404.67	Метод спутниковых геодезических измерений (определений), 0.10	-
н125	662558.12	1338419.20	Метод спутниковых геодезических измерений (определений), 0.10	-
н126	662558.36	1338444.76	Метод спутниковых геодезических измерений (определений), 0.10	-
н127	662557.99	1338458.78	Метод спутниковых геодезических измерений (определений), 0.10	-
н128	662557.12	1338498.33	Метод спутниковых геодезических измерений (определений), 0.10	-
н129	662586.52	1338532.60	Метод спутниковых геодезических измерений (определений), 0.10	-
н130	662589.71	1338533.63	Метод спутниковых геодезических измерений (определений), 0.10	-
н131	662604.48	1338555.19	Метод спутниковых геодезических измерений (определений), 0.10	-
н132	662621.26	1338579.03	Метод спутниковых геодезических измерений (определений), 0.10	-
н133	662644.95	1338609.14	Метод спутниковых геодезических измерений (определений), 0.10	-
н134	662666.48	1338638.02	Метод спутниковых геодезических измерений (определений), 0.10	-
н135	662681.04	1338659.98	Метод спутниковых геодезических измерений (определений), 0.10	-
н136	662687.39	1338671.85	Метод спутниковых геодезических измерений (определений), 0.10	-
н137	662698.33	1338687.26	Метод спутниковых геодезических измерений (определений), 0.10	-

н138	662715.90	1338705.53	Метод спутниковых геодезических измерений (определений), 0.10	-
н139	662784.33	1338758.33	Метод спутниковых геодезических измерений (определений), 0.10	-
н140	662931.55	1338871.60	Метод спутниковых геодезических измерений (определений), 0.10	-

Лист № 9

ОПИСАНИЕ МЕСТОПОЛОЖЕНИЯ ГРАНИЦ
по описанию местоположения границ промышленно-коммунальной зоны второго типа (П-2)

(наименование объекта)

Сведения о местоположении границ объекта

3. Сведения о характерных точках части (частей) границы объекта

Обозначение характерных точек границ	Координаты, м		Метод определения координат и средняя квадратическая погрешность положения характерной точки (Mt), м	Описание обозначения точки
	X	Y		
1	2	3	4	5
н141	662983.17	1338910.75	Метод спутниковых геодезических измерений (определений), 0.10	-
н142	663080.42	1338986.56	Метод спутниковых геодезических измерений (определений), 0.10	-
н1	663109.83	1339009.21	Метод спутниковых геодезических измерений (определений), 0.10	-
н143	661525.74	1340782.48	Метод спутниковых геодезических измерений (определений), 0.10	-
н144	661523.93	1340793.51	Метод спутниковых геодезических измерений (определений), 0.10	-
н145	661512.90	1340791.70	Метод спутниковых геодезических измерений (определений), 0.10	-
н146	661514.71	1340780.67	Метод спутниковых геодезических измерений (определений), 0.10	-
н143	661525.74	1340782.48	Метод спутниковых геодезических измерений (определений), 0.10	-
н147	661586.71	1340786.66	Метод спутниковых геодезических измерений (определений), 0.10	-
н148	661585.51	1340796.47	Метод спутниковых геодезических измерений (определений), 0.10	-
н149	661575.68	1340795.27	Метод спутниковых геодезических измерений (определений), 0.10	-
н150	661576.88	1340785.45	Метод спутниковых геодезических измерений (определений), 0.10	-
н147	661586.71	1340786.66	Метод спутниковых геодезических измерений (определений), 0.10	-
н151	661642.16	1340599.95	Метод спутниковых геодезических измерений (определений), 0.10	-
н152	661639.76	1340606.76	Метод спутниковых геодезических измерений (определений), 0.10	-
н153	661632.96	1340604.36	Метод спутниковых геодезических измерений (определений), 0.10	-
н154	661635.35	1340597.57	Метод спутниковых геодезических измерений (определений), 0.10	-
н151	661642.16	1340599.95	Метод спутниковых геодезических измерений (определений), 0.10	-
н155	661672.92	1340600.18	Метод спутниковых геодезических измерений (определений), 0.10	-

н156	661671.11	1340607.17	Метод спутниковых геодезических измерений (определений), 0.10	-
н157	661664.13	1340605.35	Метод спутниковых геодезических измерений (определений), 0.10	-

Лист № 10

ОПИСАНИЕ МЕСТОПОЛОЖЕНИЯ ГРАНИЦ
по описанию местоположения границ промышленно-коммунальной зоны второго типа (П-2)

(наименование объекта)

Сведения о местоположении границ объекта

3. Сведения о характерных точках части (частей) границы объекта

Обозначение характерных точек границ	Координаты, м		Метод определения координат и средняя квадратическая погрешность положения характерной точки (Mt), м	Описание обозначения точки
	X	Y		
1	2	3	4	5
н158	661665.94	1340598.37	Метод спутниковых геодезических измерений (определений), 0.10	-
н155	661672.92	1340600.18	Метод спутниковых геодезических измерений (определений), 0.10	-
н159	662473.23	1338684.71	Метод спутниковых геодезических измерений (определений), 0.10	-
н160	662471.90	1338764.16	Метод спутниковых геодезических измерений (определений), 0.10	-
н161	662441.60	1338763.84	Метод спутниковых геодезических измерений (определений), 0.10	-
н162	662443.18	1338684.29	Метод спутниковых геодезических измерений (определений), 0.10	-
н159	662473.23	1338684.71	Метод спутниковых геодезических измерений (определений), 0.10	-
н163	661429.38	1339354.36	Метод спутниковых геодезических измерений (определений), 0.10	-
н164	661426.37	1339487.87	Метод спутниковых геодезических измерений (определений), 0.10	-
н165	661215.22	1339483.13	Метод спутниковых геодезических измерений (определений), 0.10	-
н166	661126.96	1339481.16	Метод спутниковых геодезических измерений (определений), 0.10	-
н167	661129.95	1339347.64	Метод спутниковых геодезических измерений (определений), 0.10	-
н163	661429.38	1339354.36	Метод спутниковых геодезических измерений (определений), 0.10	-
н168	661026.57	1337598.08	Метод спутниковых геодезических измерений (определений), 0.10	-
н169	661187.84	1337627.20	Метод спутниковых геодезических измерений (определений), 0.10	-
н170	661354.63	1338008.29	Метод спутниковых геодезических измерений (определений), 0.10	-
н171	661347.15	1338382.88	Метод спутниковых геодезических измерений (определений), 0.10	-
н172	661115.68	1338384.28	Метод спутниковых геодезических измерений (определений), 0.10	-
н173	660816.87	1338328.12	Метод спутниковых геодезических измерений (определений), 0.10	-
н168	661026.57	1337598.08	Метод спутниковых геодезических измерений (определений), 0.10	-
н174	662542.51	1338802.87	Метод спутниковых геодезических измерений (определений), 0.10	-

Лист № 11

ОПИСАНИЕ МЕСТОПОЛОЖЕНИЯ ГРАНИЦ
по описанию местоположения границ промышленно-коммунальной зоны второго типа (П-2)

(наименование объекта)

Сведения о местоположении границ объекта

3. Сведения о характерных точках части (частей) границы объекта

Обозначение характерных точек границ	Координаты, м		Метод определения координат и средняя квадратическая погрешность положения характерной точки (Mt), м	Описание обозначения точки
	X	Y		
1	2	3	4	5
н175	662541.85	1338840.92	Метод спутниковых геодезических измерений (определений), 0.10	-
н176	662532.23	1338840.75	Метод спутниковых геодезических измерений (определений), 0.10	-
н177	662532.02	1338885.26	Метод спутниковых геодезических измерений (определений), 0.10	-
н178	662534.74	1338886.91	Метод спутниковых геодезических измерений (определений), 0.10	-
н179	662531.08	1338969.41	Метод спутниковых геодезических измерений (определений), 0.10	-
н180	662521.38	1338995.16	Метод спутниковых геодезических измерений (определений), 0.10	-
н181	662522.86	1339003.72	Метод спутниковых геодезических измерений (определений), 0.10	-
н182	662523.38	1339013.05	Метод спутниковых геодезических измерений (определений), 0.10	-
н183	662525.63	1339053.06	Метод спутниковых геодезических измерений (определений), 0.10	-
н184	662524.61	1339088.15	Метод спутниковых геодезических измерений (определений), 0.10	-
н185	662526.31	1339130.94	Метод спутниковых геодезических измерений (определений), 0.10	-
н186	662531.57	1339190.00	Метод спутниковых геодезических измерений (определений), 0.10	-
н187	662533.02	1339277.10	Метод спутниковых геодезических измерений (определений), 0.10	-
н188	662520.48	1339307.83	Метод спутниковых геодезических измерений (определений), 0.10	-
н189	662501.27	1339326.20	Метод спутниковых геодезических измерений (определений), 0.10	-
н190	662485.11	1339333.24	Метод спутниковых геодезических измерений (определений), 0.10	-
н191	662485.26	1339346.49	Метод спутниковых геодезических измерений (определений), 0.10	-
н192	662474.81	1339346.60	Метод спутниковых геодезических измерений (определений), 0.10	-
н193	662474.70	1339337.38	Метод спутниковых геодезических измерений (определений), 0.10	-
н194	662449.54	1339337.60	Метод спутниковых геодезических измерений (определений), 0.10	-
н195	662441.14	1339333.29	Метод спутниковых геодезических измерений (определений), 0.10	-

Лист № 12

ОПИСАНИЕ МЕСТОПОЛОЖЕНИЯ ГРАНИЦ
по описанию местоположения границ промышленно-коммунальной зоны второго типа (П-2)

(наименование объекта)

Сведения о местоположении границ объекта

3. Сведения о характерных точках части (частей) границы объекта

Обозначение характерных точек границ	Координаты, м		Метод определения координат и средняя квадратическая погрешность положения характерной точки (Mt), м	Описание обозначения точки
	X	Y		
1	2	3	4	5
н196	662413.71	1339331.43	Метод спутниковых геодезических измерений (определений), 0.10	-
н197	662403.02	1339331.36	Метод спутниковых геодезических измерений (определений), 0.10	-
н198	662388.81	1339330.94	Метод спутниковых геодезических измерений (определений), 0.10	-
н199	662388.96	1339320.72	Метод спутниковых геодезических измерений (определений), 0.10	-
н200	662299.12	1339319.96	Метод спутниковых геодезических измерений (определений), 0.10	-
н201	662299.71	1339293.55	Метод спутниковых геодезических измерений (определений), 0.10	-
н202	662257.29	1339292.60	Метод спутниковых геодезических измерений (определений), 0.10	-
н203	662257.09	1339301.41	Метод спутниковых геодезических измерений (определений), 0.10	-
н204	662171.01	1339299.49	Метод спутниковых геодезических измерений (определений), 0.10	-
н205	662179.01	1339049.63	Метод спутниковых геодезических измерений (определений), 0.10	-
н206	662305.26	1339052.98	Метод спутниковых геодезических измерений (определений), 0.10	-
н207	662438.09	1339046.87	Метод спутниковых геодезических измерений (определений), 0.10	-
н208	662441.96	1339037.53	Метод спутниковых геодезических измерений (определений), 0.10	-
н209	662443.73	1339033.25	Метод спутниковых геодезических измерений (определений), 0.10	-
н210	662438.95	1339002.44	Метод спутниковых геодезических измерений (определений), 0.10	-
н211	662432.74	1338987.87	Метод спутниковых геодезических измерений (определений), 0.10	-
н212	662330.82	1338985.35	Метод спутниковых геодезических измерений (определений), 0.10	-
н213	662319.86	1338988.19	Метод спутниковых геодезических измерений (определений), 0.10	-
н214	662233.92	1338975.87	Метод спутниковых геодезических измерений (определений), 0.10	-
н215	662236.11	1338879.79	Метод спутниковых геодезических измерений (определений), 0.10	-
н216	662274.68	1338880.53	Метод спутниковых геодезических измерений (определений), 0.10	-

Лист № 13

ОПИСАНИЕ МЕСТОПОЛОЖЕНИЯ ГРАНИЦ
по описанию местоположения границ промышленно-коммунальной зоны второго типа (П-2)

(наименование объекта)

Сведения о местоположении границ объекта

3. Сведения о характерных точках части (частей) границы объекта

Обозначение характерных точек границ	Координаты, м		Метод определения координат и средняя квадратическая погрешность положения характерной точки (Mt), м	Описание обозначения точки
	X	Y		
1	2	3	4	5
н217	662276.74	1338791.18	Метод спутниковых геодезических измерений (определений), 0.10	-
н218	662351.37	1338792.86	Метод спутниковых геодезических измерений (определений), 0.10	-
н219	662350.25	1338852.35	Метод спутниковых геодезических измерений (определений), 0.10	-
н220	662314.09	1338851.57	Метод спутниковых геодезических измерений (определений), 0.10	-
н221	662313.11	1338881.27	Метод спутниковых геодезических измерений (определений), 0.10	-
н222	662311.24	1338951.93	Метод спутниковых геодезических измерений (определений), 0.10	-
н223	662319.50	1338952.07	Метод спутниковых геодезических измерений (определений), 0.10	-
н224	662396.14	1338951.13	Метод спутниковых геодезических измерений (определений), 0.10	-
н225	662397.63	1338880.40	Метод спутниковых геодезических измерений (определений), 0.10	-
н226	662419.32	1338880.56	Метод спутниковых геодезических измерений (определений), 0.10	-
н227	662431.98	1338874.14	Метод спутниковых геодезических измерений (определений), 0.10	-
н228	662445.27	1338859.75	Метод спутниковых геодезических измерений (определений), 0.10	-
н229	662447.78	1338808.64	Метод спутниковых геодезических измерений (определений), 0.10	-
н230	662468.16	1338809.30	Метод спутниковых геодезических измерений (определений), 0.10	-
н231	662468.30	1338801.43	Метод спутниковых геодезических измерений (определений), 0.10	-
н174	662542.51	1338802.87	Метод спутниковых геодезических измерений (определений), 0.10	-
н232	662312.78	1339328.21	Метод спутниковых геодезических измерений (определений), 0.10	-
н233	662313.42	1339330.10	Метод спутниковых геодезических измерений (определений), 0.10	-
н234	662309.63	1339331.40	Метод спутниковых геодезических измерений (определений), 0.10	-
н235	662308.99	1339329.51	Метод спутниковых геодезических измерений (определений), 0.10	-
н232	662312.78	1339328.21	Метод спутниковых геодезических измерений (определений), 0.10	-

Лист № 14

ОПИСАНИЕ МЕСТОПОЛОЖЕНИЯ ГРАНИЦ
по описанию местоположения границ промышленно-коммунальной зоны второго типа (П-2)

(наименование объекта)

Сведения о местоположении границ объекта

3. Сведения о характерных точках части (частей) границы объекта

Обозначение характерных точек границ	Координаты, м		Метод определения координат и средняя квадратическая погрешность положения характерной точки (Mt), м	Описание обозначения точки
	X	Y		
1	2	3	4	5
н236	662303.84	1339047.05	Метод спутниковых геодезических измерений (определений), 0.10	-
н237	662303.34	1339051.00	Метод спутниковых геодезических измерений (определений), 0.10	-
н238	662301.35	1339050.77	Метод спутниковых геодезических измерений (определений), 0.10	-
н239	662301.85	1339046.80	Метод спутниковых геодезических измерений (определений), 0.10	-
н236	662303.84	1339047.05	Метод спутниковых геодезических измерений (определений), 0.10	-
н240	662298.22	1339293.72	Метод спутниковых геодезических измерений (определений), 0.10	-
н241	662299.08	1339295.54	Метод спутниковых геодезических измерений (определений), 0.10	-
н242	662297.28	1339296.39	Метод спутниковых геодезических измерений (определений), 0.10	-
н243	662296.42	1339294.58	Метод спутниковых геодезических измерений (определений), 0.10	-
н240	662298.22	1339293.72	Метод спутниковых геодезических измерений (определений), 0.10	-
н244	661486.02	1338022.21	Метод спутниковых геодезических измерений (определений), 0.10	-
н245	661484.73	1338080.26	Метод спутниковых геодезических измерений (определений), 0.10	-
н246	661446.67	1338079.41	Метод спутниковых геодезических измерений (определений), 0.10	-
н247	661447.97	1338021.36	Метод спутниковых геодезических измерений (определений), 0.10	-
н244	661486.02	1338022.21	Метод спутниковых геодезических измерений (определений), 0.10	-

Лист № 15

ОПИСАНИЕ МЕСТОПОЛОЖЕНИЯ ГРАНИЦ
по описанию местоположения границ промышленно-коммунальной зоны второго типа (П-2)

(наименование объекта)

Сведения о местоположении измененных (уточненных) границ объекта

1. Система координат -

2. Сведения о характерных точках границ объекта

Обозначение характерных точек границ	Существующие координаты, м		Измененные (уточненные) координаты, м		Метод определения координат и средняя квадратическая погрешность положения характерной точки (Mt), м	Описание обозначения точки
	X	Y	X	Y		
1	2	3	4	5	6	7
-	-	-	-	-	-	-

3. Сведения о характерных точках части (частей) границы объекта

-	-	-	-	-	-	-

ФОРМА
текстового описания местоположения границ населенных пунктов, территориальных зон

Прохождение границы		Описание прохождения границы
от точки	до точки	
1	2	3
н1	н2	-
н2	н3	-
н3	н4	-
н4	н5	-
н5	н6	-
н6	н7	-
н7	н8	-
н8	н9	-
н9	н10	-
н10	н11	-
н11	н12	-
н12	н13	-
н13	н14	-
н14	н15	-
н15	н16	-
н16	н17	-
н17	н18	-
н18	н19	-
н19	н20	-
н20	н21	-
н21	н22	-
н22	н23	-
н23	н24	-
н24	н25	-

ОПИСАНИЕ МЕСТОПОЛОЖЕНИЯ ГРАНИЦ

части территориальной промышленно-коммунальной зоны второго типа (П-2)

(подлежащего объекта)

ПЛАН ГРАНИЦ ОБЬЕКТА

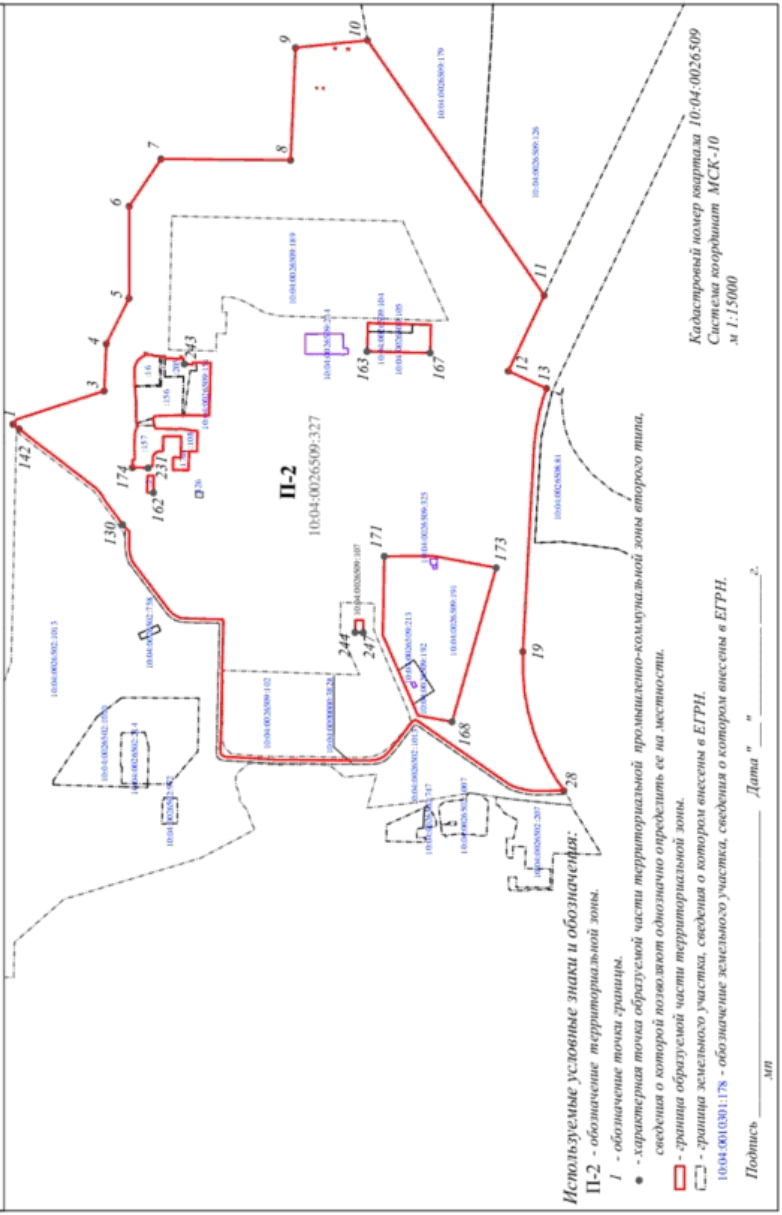

Используемые условные знаки и обозначения:

П-2 - обозначение территориальной зоны.

1 - обозначение точки границы.

● - характерная точка образуемой части территориальной промышленно-коммунальной зоны второго типа, сведения о которой позволяют однозначно определить ее на местности.

- граница образуемой части территориальной зоны.

- граница земельного участка, сведения о котором внесены в ЕГРН.

10:04:0010301:178 - обозначение земельного участка, сведения о котором внесены в ЕГРН.

Подпись _____ МП _____ Дата " __ " _____ 2.

н25	н26	-
н26	н27	-
н27	н28	-
н28	н29	-
н29	н30	-
н30	н31	-
н31	н32	-
н32	н33	-
н33	н34	-
н34	н35	-
н35	н36	-
н36	н37	-

ФОРМА
текстового описания местоположения границ населенных пунктов, территориальных зон

Прохождение границы		Описание прохождения границы
от точки	до точки	
1	2	3
н37	н38	-
н38	н39	-
н39	н40	-
н40	н41	-
н41	н42	-
н42	н43	-
н43	н44	-
н44	н45	-
н45	н46	-
н46	н47	-
н47	н48	-
н48	н49	-
н49	н50	-
н50	н51	-
н51	н52	-
н52	н53	-
н53	н54	-
н54	н55	-
н55	н56	-
н56	н57	-
н57	н58	-
н58	н59	-
н59	н60	-
н60	н61	-
н61	н62	-
н62	н63	-

н63	н64	-
н64	н65	-
н65	н66	-
н66	н67	-
н67	н68	-
н68	н69	-
н69	н70	-
н70	н71	-
н71	н72	-
н72	н73	-

ФОРМА
текстового описания местоположения границ населенных пунктов, территориальных зон

Прохождение границы		Описание прохождения границы
от точки	до точки	
1	2	3
н73	н74	-
н74	н75	-
н75	н76	-
н76	н77	-
н77	н78	-
н78	н79	-
н79	н80	-
н80	н81	-
н81	н82	-
н82	н83	-
н83	н84	-
н84	н85	-
н85	н86	-
н86	н87	-
н87	н88	-
н88	н89	-
н89	н90	-
н90	н91	-
н91	н92	-
н92	н93	-
н93	н94	-
н94	н95	-
н95	н96	-
н96	н97	-
н97	н98	-
н98	н99	-
н99	н100	-
н100	н101	-

н101	н102	-
н102	н103	-
н103	н104	-
н104	н105	-
н105	н106	-
н106	н107	-
н107	н108	-
н108	н109	-

ФОРМА
текстового описания местоположения границ населенных пунктов, территориальных зон

Прохождение границы		Описание прохождения границы
от точки	до точки	
1	2	3
н109	н110	-
н110	н111	-
н111	н112	-
н112	н113	-
н113	н114	-
н114	н115	-
н115	н116	-
н116	н117	-
н117	н118	-
н118	н119	-
н119	н120	-
н120	н121	-
н121	н122	-
н122	н123	-
н123	н124	-
н124	н125	-
н125	н126	-
н126	н127	-
н127	н128	-
н128	н129	-
н129	н130	-
н130	н131	-
н131	н132	-
н132	н133	-
н133	н134	-
н134	н135	-
н135	н136	-
н136	н137	-
н137	н138	-
н138	н139	-

н139	н140	-
н140	н141	-
н141	н142	-
н142	н1	-
н143	н144	-
н144	н145	-

ФОРМА
текстового описания местоположения границ населенных пунктов, территориальных зон

Прохождение границы		Описание прохождения границы
от точки	до точки	
1	2	3
н145	н146	-
н146	н143	-
н147	н148	-
н148	н149	-
н149	н150	-
н150	н147	-
н151	н152	-
н152	н153	-
н153	н154	-
н154	н151	-
н155	н156	-
н156	н157	-
н157	н158	-
н158	н155	-
н159	н160	-
н160	н161	-
н161	н162	-
н162	н159	-
н163	н164	-
н164	н165	-
н165	н166	-
н166	н167	-
н167	н163	-
н168	н169	-
н169	н170	-
н170	н171	-
н171	н172	-
н172	н173	-
н173	н168	-
н174	н175	-
н175	н176	-
н176	н177	-

н177	н178	-
н178	н179	-
н179	н180	-
н180	н181	-

ФОРМА
текстового описания местоположения границ населенных пунктов, территориальных зон

Прохождение границы		Описание прохождения границы
от точки	до точки	
1	2	3
н181	н182	-
н182	н183	-
н183	н184	-
н184	н185	-
н185	н186	-
н186	н187	-
н187	н188	-
н188	н189	-
н189	н190	-
н190	н191	-
н191	н192	-
н192	н193	-
н193	н194	-
н194	н195	-
н195	н196	-
н196	н197	-
н197	н198	-
н198	н199	-
н199	н200	-
н200	н201	-
н201	н202	-
н202	н203	-
н203	н204	-
н204	н205	-
н205	н206	-
н206	н207	-
н207	н208	-
н208	н209	-
н209	н210	-
н210	н211	-
н211	н212	-
н212	н213	-
н213	н214	-
н214	н215	-

н215	н216	-
н216	н217	-
ФОРМА текстового описания местоположения границ населенных пунктов, территориальных зон		
Прохождение границы		**Описание прохождения границы**
от точки	**до точки**	
1	**2**	**3**
н217	н218	-
н218	н219	-
н219	н220	-
н220	н221	-
н221	н222	-
н222	н223	-
н223	н224	-
н224	н225	-
н225	н226	-
н226	н227	-
н227	н228	-
н228	н229	-
н229	н230	-
н230	н231	-
н231	н174	-
н232	н233	-
н233	н234	-
н234	н235	-
н235	н232	-
н236	н237	-
н237	н238	-
н238	н239	-
н239	н236	-
н240	н241	-
н241	н242	-
н242	н243	-
н243	н240	-
н244	н245	-
н245	н246	-
н246	н247	-
н247	н244	-

Приложение № 6 к решению Совета Костомукшского городского округа от 31 января 2019 г. № 324-СО/III

Лист № 1

ОПИСАНИЕ МЕСТОПОЛОЖЕНИЯ ГРАНИЦ
по описанию местоположения границ промышленно-коммунальной зоны второго типа (П-2)

(наименование объекта, местоположение границ которого описано (далее - объект))

Сведения об объекте

№	Характеристики объекта	Описание характеристик
1	2	3
1.	Местоположение объекта	Республика Карелия, город Костомукша
2.	Площадь объекта +/- величина погрешности определения площади (Р +/- Дельта Р)	3979844
3.	Иные характеристики объекта	-

Лист № 2

ОПИСАНИЕ МЕСТОПОЛОЖЕНИЯ ГРАНИЦ
по описанию местоположения границ промышленно-коммунальной зоны второго типа (П-2)

(наименование объекта)

Сведения о местоположении границ объекта

1. Система координат мск10 (зона 1)

2. Сведения о характерных точках границ объекта

Обозначение характерных точек границ	Координаты, м		Метод определения координат и средняя квадратическая погрешность положения характерной точки (Mt), м	Описание обозначения точки
	X	Y		
1	2	3	4	5
-	-	-	-	-

3. Сведения о характерных точках части (частей) границы объекта

Часть 1				
н1	664473.57	1335397.65	Метод спутниковых геодезических измерений (определений), 0.10	-
н2	663464.60	1336240.19	Метод спутниковых геодезических измерений (определений), 0.10	-
н3	663448.45	1336965.01	Метод спутниковых геодезических измерений (определений), 0.10	-
н4	663117.85	1337882.88	Метод спутниковых геодезических измерений (определений), 0.10	-
н5	663093.46	1338973.89	Метод спутниковых геодезических измерений (определений), 0.10	-
н6	662994.13	1338896.47	Метод спутниковых геодезических измерений (определений), 0.10	-
н7	662942.47	1338857.30	Метод спутниковых геодезических измерений (определений), 0.10	-
н8	662795.31	1338744.08	Метод спутниковых геодезических измерений (определений), 0.10	-
н9	662727.96	1338692.09	Метод спутниковых геодезических измерений (определений), 0.10	-
н10	662712.23	1338675.75	Метод спутниковых геодезических измерений (определений), 0.10	-
н11	662702.72	1338662.36	Метод спутниковых геодезических измерений (определений), 0.10	-
н12	662696.50	1338650.75	Метод спутниковых геодезических измерений (определений), 0.10	-

н13	662681.22	1338627.66	Метод спутниковых геодезических измерений (определений), 0.10	-
н14	662659.23	1338598.19	Метод спутниковых геодезических измерений (определений), 0.10	-

Лист № 3

ОПИСАНИЕ МЕСТОПОЛОЖЕНИЯ ГРАНИЦ
по описанию местоположения границ промышленно-коммунальной зоны второго типа (П-2)

(наименование объекта)

Сведения о местоположении границ объекта

3. Сведения о характерных точках части (частей) границы объекта

Обозначение характерных точек границ	Координаты, м		Метод определения координат и средняя квадратическая погрешность положения характерной точки (Mt), м	Описание обозначения точки
	X	Y		
1	2	3	4	5
н15	662635.98	1338568.68	Метод спутниковых геодезических измерений (определений), 0.10	-
н16	662619.26	1338544.93	Метод спутниковых геодезических измерений (определений), 0.10	-
н17	662602.81	1338520.92	Метод спутниковых геодезических измерений (определений), 0.10	-
н18	662587.11	1338496.50	Метод спутниковых геодезических измерений (определений), 0.10	-
н19	662581.85	1338483.59	Метод спутниковых геодезических измерений (определений), 0.10	-
н20	662577.83	1338469.27	Метод спутниковых геодезических измерений (определений), 0.10	-
н21	662575.99	1338459.18	Метод спутниковых геодезических измерений (определений), 0.10	-
н22	662576.36	1338445.14	Метод спутниковых геодезических измерений (определений), 0.10	-
н23	662576.12	1338419.60	Метод спутниковых геодезических измерений (определений), 0.10	-
н24	662573.65	1338398.04	Метод спутниковых геодезических измерений (определений), 0.10	-
н25	662570.41	1338381.52	Метод спутниковых геодезических измерений (определений), 0.10	-
н26	662566.40	1338365.72	Метод спутниковых геодезических измерений (определений), 0.10	-
н27	662563.04	1338357.43	Метод спутниковых геодезических измерений (определений), 0.10	-
н28	662560.51	1338351.98	Метод спутниковых геодезических измерений (определений), 0.10	-
н29	662557.28	1338346.47	Метод спутниковых геодезических измерений (определений), 0.10	-
н30	662554.37	1338342.40	Метод спутниковых геодезических измерений (определений), 0.10	-
н31	662549.38	1338336.42	Метод спутниковых геодезических измерений (определений), 0.10	-
н32	662546.66	1338332.85	Метод спутниковых геодезических измерений (определений), 0.10	-
н33	662413.89	1338157.31	Метод спутниковых геодезических измерений (определений), 0.10	-
н34	662378.65	1338110.36	Метод спутниковых геодезических измерений (определений), 0.10	-
н35	662375.51	1338106.58	Метод спутниковых геодезических измерений (определений), 0.10	-

Лист № 4

ОПИСАНИЕ МЕСТОПОЛОЖЕНИЯ ГРАНИЦ
по описанию местоположения границ промышленно-коммунальной зоны второго типа (П-2)

(наименование объекта)

Сведения о местоположении границ объекта

3. Сведения о характерных точках части (частей) границы объекта

Обозначение характерных точек границ	Координаты, м		Метод определения координат и средняя квадратическая погрешность положения характерной точки (Mt), м	Описание обозначения точки
	X	Y		
1	2	3	4	5
н36	662370.06	1338101.01	Метод спутниковых геодезических измерений (определений), 0.10	-
н37	662363.56	1338095.57	Метод спутниковых геодезических измерений (определений), 0.10	-
н38	662357.54	1338090.84	Метод спутниковых геодезических измерений (определений), 0.10	-
н39	662348.97	1338085.03	Метод спутниковых геодезических измерений (определений), 0.10	-
н40	662342.16	1338081.35	Метод спутниковых геодезических измерений (определений), 0.10	-
н41	662335.20	1338078.20	Метод спутниковых геодезических измерений (определений), 0.10	-
н42	662328.19	1338075.64	Метод спутниковых геодезических измерений (определений), 0.10	-
н43	662318.44	1338072.68	Метод спутниковых геодезических измерений (определений), 0.10	-
н44	662311.00	1338071.04	Метод спутниковых геодезических измерений (определений), 0.10	-
н45	662303.06	1338070.00	Метод спутниковых геодезических измерений (определений), 0.10	-
н46	662296.02	1338069.77	Метод спутниковых геодезических измерений (определений), 0.10	-
н47	662134.07	1338066.04	Метод спутниковых геодезических измерений (определений), 0.10	-
н48	662132.01	1338065.14	Метод спутниковых геодезических измерений (определений), 0.10	-
н49	662130.54	1338063.38	Метод спутниковых геодезических измерений (определений), 0.10	-
н50	662130.05	1338061.09	Метод спутниковых геодезических измерений (определений), 0.10	-
н51	662130.17	1338057.83	Метод спутниковых геодезических измерений (определений), 0.10	-
н52	662142.55	1337512.05	Метод спутниковых геодезических измерений (определений), 0.10	-
н53	662143.70	1337457.47	Метод спутниковых геодезических измерений (определений), 0.10	-
н54	662143.88	1337448.61	Метод спутниковых геодезических измерений (определений), 0.10	-
н55	662143.96	1337445.14	Метод спутниковых геодезических измерений (определений), 0.10	-
н56	662143.54	1337441.69	Метод спутниковых геодезических измерений (определений), 0.10	-

Лист № 5

ОПИСАНИЕ МЕСТОПОЛОЖЕНИЯ ГРАНИЦ
по описанию местоположения границ промышленно-коммунальной зоны второго типа (П-2)

(наименование объекта)

Сведения о местоположении границ объекта

3. Сведения о характерных точках части (частей) границы объекта

Обозначение характерных точек границ	Координаты, м		Метод определения координат и средняя квадратическая погрешность положения характерной точки (Mt), м	Описание обозначения точки
	X	Y		
1	2	3	4	5
н57	662142.65	1337438.34	Метод спутниковых геодезических измерений (определений), 0.10	-
н58	662141.57	1337435.03	Метод спутниковых геодезических измерений (определений), 0.10	-
н59	662139.96	1337431.45	Метод спутниковых геодезических измерений (определений), 0.10	-
н60	662136.62	1337426.85	Метод спутниковых геодезических измерений (определений), 0.10	-
н61	662131.65	1337422.49	Метод спутниковых геодезических измерений (определений), 0.10	-
н62	662128.57	1337420.53	Метод спутниковых геодезических измерений (определений), 0.10	-
н63	662125.36	1337418.79	Метод спутниковых геодезических измерений (определений), 0.10	-
н64	662122.03	1337417.30	Метод спутниковых геодезических измерений (определений), 0.10	-
н65	662118.59	1337416.06	Метод спутниковых геодезических измерений (определений), 0.10	-
н66	662115.08	1337415.08	Метод спутниковых геодезических измерений (определений), 0.10	-
н67	662111.45	1337414.60	Метод спутниковых геодезических измерений (определений), 0.10	-
н68	662102.52	1337414.01	Метод спутниковых геодезических измерений (определений), 0.10	-
н69	662072.57	1337412.34	Метод спутниковых геодезических измерений (определений), 0.10	-
н70	661962.75	1337406.59	Метод спутниковых геодезических измерений (определений), 0.10	-
н71	661868.14	1337400.64	Метод спутниковых геодезических измерений (определений), 0.10	-
н72	661772.96	1337400.12	Метод спутниковых геодезических измерений (определений), 0.10	-
н73	661733.63	1337399.68	Метод спутниковых геодезических измерений (определений), 0.10	-
н74	661646.73	1337398.62	Метод спутниковых геодезических измерений (определений), 0.10	-
н75	661492.13	1337397.06	Метод спутниковых геодезических измерений (определений), 0.10	-
н76	661434.50	1337396.71	Метод спутниковых геодезических измерений (определений), 0.10	-
н77	661415.15	1337396.64	Метод спутниковых геодезических измерений (определений), 0.10	-

Лист № 6

ОПИСАНИЕ МЕСТОПОЛОЖЕНИЯ ГРАНИЦ
по описанию местоположения границ промышленно-коммунальной зоны второго типа (П-2)

(наименование объекта)

Сведения о местоположении границ объекта

3. Сведения о характерных точках части (частей) границы объекта

Обозначение характерных точек границ	Координаты, м		Метод определения координат и средняя квадратическая погрешность положения характерной точки (Mt), м	Описание обозначения точки
	X	Y		
1	2	3	4	5
н78	661408.32	1337396.88	Метод спутниковых геодезических измерений (определений), 0.10	-
н79	661394.64	1337398.30	Метод спутниковых геодезических измерений (определений), 0.10	-
н80	661381.66	1337399.86	Метод спутниковых геодезических измерений (определений), 0.10	-
н81	661376.66	1337400.66	Метод спутниковых геодезических измерений (определений), 0.10	-
н82	661371.75	1337401.78	Метод спутниковых геодезических измерений (определений), 0.10	-
н83	661366.76	1337403.13	Метод спутниковых геодезических измерений (определений), 0.10	-
н84	661361.74	1337404.86	Метод спутниковых геодезических измерений (определений), 0.10	-
н85	661357.19	1337406.85	Метод спутниковых геодезических измерений (определений), 0.10	-
н86	661352.80	1337409.15	Метод спутниковых геодезических измерений (определений), 0.10	-
н87	661348.44	1337411.70	Метод спутниковых геодезических измерений (определений), 0.10	-
н88	661344.20	1337414.25	Метод спутниковых геодезических измерений (определений), 0.10	-
н89	661340.87	1337416.76	Метод спутниковых геодезических измерений (определений), 0.10	-
н90	661334.33	1337421.97	Метод спутниковых геодезических измерений (определений), 0.10	-
н91	661327.60	1337427.65	Метод спутниковых геодезических измерений (определений), 0.10	-
н92	661321.39	1337433.84	Метод спутниковых геодезических измерений (определений), 0.10	-
н93	661315.52	1337440.38	Метод спутниковых геодезических измерений (определений), 0.10	-
н94	661310.05	1337447.24	Метод спутниковых геодезических измерений (определений), 0.10	-
н95	661294.71	1337465.27	Метод спутниковых геодезических измерений (определений), 0.10	-
н96	661281.76	1337482.40	Метод спутниковых геодезических измерений (определений), 0.10	-
н97	661218.36	1337564.53	Метод спутниковых геодезических измерений (определений), 0.10	-
н98	661208.73	1337577.46	Метод спутниковых геодезических измерений (определений), 0.10	-

Лист № 7

ОПИСАНИЕ МЕСТОПОЛОЖЕНИЯ ГРАНИЦ
по описанию местоположения границ промышленно-коммунальной зоны второго типа (П-2)

(наименование объекта)

Сведения о местоположении границ объекта

3. Сведения о характерных точках части (частей) границы объекта

Обозначение характерных точек границ	Координаты, м		Метод определения координат и средняя квадратическая погрешность положения характерной точки (Mt), м	Описание обозначения точки
	X	Y		
1	2	3	4	5
н99	661205.45	1337579.50	Метод спутниковых геодезических измерений (определений), 0.10	-
н100	661202.46	1337580.83	Метод спутниковых геодезических измерений (определений), 0.10	-
н101	661199.26	1337581.56	Метод спутниковых геодезических измерений (определений), 0.10	-
н102	661195.99	1337581.67	Метод спутниковых геодезических измерений (определений), 0.10	-
н103	661192.76	1337581.16	Метод спутниковых геодезических измерений (определений), 0.10	-
н104	661189.67	1337580.06	Метод спутниковых геодезических измерений (определений), 0.10	-
н105	661186.86	1337578.39	Метод спутниковых геодезических измерений (определений), 0.10	-
н106	661185.48	1337577.36	Метод спутниковых геодезических измерений (определений), 0.10	-
н107	661144.17	1337548.67	Метод спутниковых геодезических измерений (определений), 0.10	-
н108	661112.15	1337526.85	Метод спутниковых геодезических измерений (определений), 0.10	-
н109	661093.21	1337513.75	Метод спутниковых геодезических измерений (определений), 0.10	-
н110	661046.89	1337481.08	Метод спутниковых геодезических измерений (определений), 0.10	-
н111	660995.59	1337445.69	Метод спутниковых геодезических измерений (определений), 0.10	-
н112	660972.71	1337429.68	Метод спутниковых геодезических измерений (определений), 0.10	-
н113	660936.51	1337404.72	Метод спутниковых геодезических измерений (определений), 0.10	-
н114	660928.73	1337399.33	Метод спутниковых геодезических измерений (определений), 0.10	-
н115	660900.54	1337380.09	Метод спутниковых геодезических измерений (определений), 0.10	-
н116	660861.56	1337352.84	Метод спутниковых геодезических измерений (определений), 0.10	-
н117	660772.68	1337291.62	Метод спутниковых геодезических измерений (определений), 0.10	-
н118	660754.85	1337280.62	Метод спутниковых геодезических измерений (определений), 0.10	-
н119	660746.62	1337276.16	Метод спутниковых геодезических измерений (определений), 0.10	-

Лист № 8

ОПИСАНИЕ МЕСТОПОЛОЖЕНИЯ ГРАНИЦ
по описанию местоположения границ промышленно-коммунальной зоны второго типа (П-2)

(наименование объекта)

Сведения о местоположении границ объекта

3. Сведения о характерных точках части (частей) границы объекта

Обозначение характерных точек границ	Координаты, м		Метод определения координат и средняя квадратическая погрешность положения характерной точки (Mt), м	Описание обозначения точки
	X	Y		
1	2	3	4	5
н120	660736.21	1337272.65	Метод спутниковых геодезических измерений (определений), 0.10	-
н121	660719.16	1337267.41	Метод спутниковых геодезических измерений (определений), 0.10	-
н122	660697.01	1337261.23	Метод спутниковых геодезических измерений (определений), 0.10	-
н123	660685.54	1337258.58	Метод спутниковых геодезических измерений (определений), 0.10	-
н124	660668.01	1337255.48	Метод спутниковых геодезических измерений (определений), 0.10	-
н125	660659.06	1337253.89	Метод спутниковых геодезических измерений (определений), 0.10	-
н126	660651.12	1337252.67	Метод спутниковых геодезических измерений (определений), 0.10	-
н127	660639.65	1337251.76	Метод спутниковых геодезических измерений (определений), 0.10	-
н128	660627.71	1337251.77	Метод спутниковых геодезических измерений (определений), 0.10	-
н129	660609.10	1337251.95	Метод спутниковых геодезических измерений (определений), 0.10	-
н130	660568.40	1337252.30	Метод спутниковых геодезических измерений (определений), 0.10	-
н131	660538.38	1337253.48	Метод спутниковых геодезических измерений (определений), 0.10	-
н132	660484.35	1337254.88	Метод спутниковых геодезических измерений (определений), 0.10	-
н133	660468.30	1337229.36	Метод спутниковых геодезических измерений (определений), 0.10	-
н134	660455.11	1337208.38	Метод спутниковых геодезических измерений (определений), 0.10	-
н135	660462.55	1337202.85	Метод спутниковых геодезических измерений (определений), 0.10	-
н136	660737.33	1337230.19	Метод спутниковых геодезических измерений (определений), 0.10	-
н137	660817.15	1337242.01	Метод спутниковых геодезических измерений (определений), 0.10	-
н138	660890.98	1337252.91	Метод спутниковых геодезических измерений (определений), 0.10	-
н139	660936.70	1337259.66	Метод спутниковых геодезических измерений (определений), 0.10	-
н140	660951.33	1337258.53	Метод спутниковых геодезических измерений (определений), 0.10	-

Лист № 9

ОПИСАНИЕ МЕСТОПОЛОЖЕНИЯ ГРАНИЦ
по описанию местоположения границ промышленно-коммунальной зоны второго типа (П-2)

(наименование объекта)

Сведения о местоположении границ объекта

3. Сведения о характерных точках части (частей) границы объекта

Обозначение характерных точек границ	Координаты, м		Метод определения координат и средняя квадратическая погрешность положения характерной точки (Mt), м	Описание обозначения точки
	X	Y		
1	2	3	4	5
н141	661247.72	1337209.02	Метод спутниковых геодезических измерений (определений), 0.10	-
н142	661428.65	1337190.57	Метод спутниковых геодезических измерений (определений), 0.10	-
н143	661384.18	1337349.26	Метод спутниковых геодезических измерений (определений), 0.10	-
н144	661537.95	1337335.87	Метод спутниковых геодезических измерений (определений), 0.10	-
н145	661572.98	1337364.90	Метод спутниковых геодезических измерений (определений), 0.10	-
н146	661593.18	1337382.09	Метод спутниковых геодезических измерений (определений), 0.10	-
н147	661604.38	1337388.35	Метод спутниковых геодезических измерений (определений), 0.10	-
н148	661614.14	1337390.11	Метод спутниковых геодезических измерений (определений), 0.10	-
н149	661634.10	1337394.08	Метод спутниковых геодезических измерений (определений), 0.10	-
н150	661668.39	1337395.33	Метод спутниковых геодезических измерений (определений), 0.10	-
н151	661707.84	1337397.62	Метод спутниковых геодезических измерений (определений), 0.10	-
н152	661733.22	1337397.50	Метод спутниковых геодезических измерений (определений), 0.10	-
н153	661740.64	1337397.77	Метод спутниковых геодезических измерений (определений), 0.10	-
н154	661744.29	1337396.83	Метод спутниковых геодезических измерений (определений), 0.10	-
н155	661749.16	1337393.46	Метод спутниковых геодезических измерений (определений), 0.10	-
н156	661789.46	1337395.95	Метод спутниковых геодезических измерений (определений), 0.10	-
н157	661816.16	1337396.41	Метод спутниковых геодезических измерений (определений), 0.10	-
н158	661840.02	1337393.89	Метод спутниковых геодезических измерений (определений), 0.10	-
н159	661869.45	1337395.86	Метод спутниковых геодезических измерений (определений), 0.10	-
н160	661895.59	1337395.56	Метод спутниковых геодезических измерений (определений), 0.10	-
н161	661951.35	1337401.61	Метод спутниковых геодезических измерений (определений), 0.10	-

Лист № 10

ОПИСАНИЕ МЕСТОПОЛОЖЕНИЯ ГРАНИЦ
по описанию местоположения границ промышленно-коммунальной зоны второго типа (П-2)

(наименование объекта)

Сведения о местоположении границ объекта

3. Сведения о характерных точках части (частей) границы объекта

Обозначение характерных точек границ	Координаты, м		Метод определения координат и средняя квадратическая погрешность положения характерной точки (Mt), м	Описание обозначения точки
	X	Y		
1	2	3	4	5
н162	661990.36	1337400.03	Метод спутниковых геодезических измерений (определений), 0.10	-
н163	662033.67	1337366.14	Метод спутниковых геодезических измерений (определений), 0.10	-
н164	662050.98	1337341.57	Метод спутниковых геодезических измерений (определений), 0.10	-
н165	662053.07	1337315.57	Метод спутниковых геодезических измерений (определений), 0.10	-
н166	662049.72	1337292.33	Метод спутниковых геодезических измерений (определений), 0.10	-
н167	662041.00	1337272.05	Метод спутниковых геодезических измерений (определений), 0.10	-
н168	662033.80	1337248.72	Метод спутниковых геодезических измерений (определений), 0.10	-
н169	662034.35	1337224.28	Метод спутниковых геодезических измерений (определений), 0.10	-
н170	661999.35	1337179.75	Метод спутниковых геодезических измерений (определений), 0.10	-
н171	661975.12	1337113.58	Метод спутниковых геодезических измерений (определений), 0.10	-
н172	661962.10	1337086.91	Метод спутниковых геодезических измерений (определений), 0.10	-
н173	662218.53	1336952.32	Метод спутниковых геодезических измерений (определений), 0.10	-
н174	662867.99	1336756.83	Метод спутниковых геодезических измерений (определений), 0.10	-
н175	663102.63	1336551.99	Метод спутниковых геодезических измерений (определений), 0.10	-
н176	663106.34	1336385.53	Метод спутниковых геодезических измерений (определений), 0.10	-
н177	663189.83	1336387.38	Метод спутниковых геодезических измерений (определений), 0.10	-
н178	663206.84	1336329.08	Метод спутниковых геодезических измерений (определений), 0.10	-
н179	663201.93	1336193.99	Метод спутниковых геодезических измерений (определений), 0.10	-
н180	663110.66	1336192.01	Метод спутниковых геодезических измерений (определений), 0.10	-
н181	663125.61	1335522.39	Метод спутниковых геодезических измерений (определений), 0.10	-
н182	662949.53	1334893.45	Метод спутниковых геодезических измерений (определений), 0.10	-

Лист № 11

ОПИСАНИЕ МЕСТОПОЛОЖЕНИЯ ГРАНИЦ
по описанию местоположения границ промышленно-коммунальной зоны второго типа (П-2)

(наименование объекта)

Сведения о местоположении границ объекта

3. Сведения о характерных точках части (частей) границы объекта

Обозначение характерных точек границ	Координаты, м		Метод определения координат и средняя квадратическая погрешность положения характерной точки (Mt), м	Описание обозначения точки
	X	Y		
1	2	3	4	5
н183	662961.94	1334338.70	Метод спутниковых геодезических измерений (определений), 0.10	-
н184	663725.18	1334333.54	Метод спутниковых геодезических измерений (определений), 0.10	-
н185	664283.52	1335173.32	Метод спутниковых геодезических измерений (определений), 0.10	-
н1	664473.57	1335397.65	Метод спутниковых геодезических измерений (определений), 0.10	-
н186	662403.56	1337113.66	Метод спутниковых геодезических измерений (определений), 0.10	-
н187	662400.98	1337192.45	Метод спутниковых геодезических измерений (определений), 0.10	-
н188	662401.70	1337227.66	Метод спутниковых геодезических измерений (определений), 0.10	-
н189	662393.63	1337228.53	Метод спутниковых геодезических измерений (определений), 0.10	-
н190	662393.51	1337238.74	Метод спутниковых геодезических измерений (определений), 0.10	-
н191	662329.28	1337236.64	Метод спутниковых геодезических измерений (определений), 0.10	-
н192	662329.61	1337116.79	Метод спутниковых геодезических измерений (определений), 0.10	-
н186	662403.56	1337113.66	Метод спутниковых геодезических измерений (определений), 0.10	-
н193	662594.36	1337305.68	Метод спутниковых геодезических измерений (определений), 0.10	-
н194	662592.64	1337382.37	Метод спутниковых геодезических измерений (определений), 0.10	-
н195	662598.86	1337390.07	Метод спутниковых геодезических измерений (определений), 0.10	-
н196	662595.31	1337545.24	Метод спутниковых геодезических измерений (определений), 0.10	-
н197	662483.78	1337548.60	Метод спутниковых геодезических измерений (определений), 0.10	-
н198	662466.12	1337482.14	Метод спутниковых геодезических измерений (определений), 0.10	-
н199	662470.14	1337302.85	Метод спутниковых геодезических измерений (определений), 0.10	-
н193	662594.36	1337305.68	Метод спутниковых геодезических измерений (определений), 0.10	-
н200	663354.84	1334553.90	Метод спутниковых геодезических измерений (определений), 0.10	-

Лист № 12

ОПИСАНИЕ МЕСТОПОЛОЖЕНИЯ ГРАНИЦ
по описанию местоположения границ промышленно-коммунальной зоны второго типа (П-2)

(наименование объекта)

Сведения о местоположении границ объекта

3. Сведения о характерных точках части (частей) границы объекта

Обозначение характерных точек границ	Координаты, м		Метод определения координат и средняя квадратическая погрешность положения характерной точки (Mt), м	Описание обозначения точки
	X	Y		
1	2	3	4	5
н201	663353.02	1334633.40	Метод спутниковых геодезических измерений (определений), 0.10	-
н202	663319.82	1334632.58	Метод спутниковых геодезических измерений (определений), 0.10	-
н203	663318.08	1334703.33	Метод спутниковых геодезических измерений (определений), 0.10	-
н204	663148.04	1334700.03	Метод спутниковых геодезических измерений (определений), 0.10	-
н205	663152.01	1334549.67	Метод спутниковых геодезических измерений (определений), 0.10	-
н200	663354.84	1334553.90	Метод спутниковых геодезических измерений (определений), 0.10	-
н206	663358.11	1335221.34	Метод спутниковых геодезических измерений (определений), 0.10	-
н207	663351.91	1335275.42	Метод спутниковых геодезических измерений (определений), 0.10	-
н208	663360.64	1335281.30	Метод спутниковых геодезических измерений (определений), 0.10	-
н209	663402.36	1335282.73	Метод спутниковых геодезических измерений (определений), 0.10	-
н210	663402.78	1335314.43	Метод спутниковых геодезических измерений (определений), 0.10	-
н211	663411.58	1335334.78	Метод спутниковых геодезических измерений (определений), 0.10	-
н212	663410.30	1335391.36	Метод спутниковых геодезических измерений (определений), 0.10	-
н213	663408.71	1335462.19	Метод спутниковых геодезических измерений (определений), 0.10	-
н214	663408.48	1335472.73	Метод спутниковых геодезических измерений (определений), 0.10	-
н215	663456.45	1335473.80	Метод спутниковых геодезических измерений (определений), 0.10	-
н216	663454.65	1335554.23	Метод спутниковых геодезических измерений (определений), 0.10	-
н217	663391.36	1335552.80	Метод спутниковых геодезических измерений (определений), 0.10	-
н218	663332.74	1335595.98	Метод спутниковых геодезических измерений (определений), 0.10	-
н219	663300.22	1335625.53	Метод спутниковых геодезических измерений (определений), 0.10	-
н220	663259.33	1335731.62	Метод спутниковых геодезических измерений (определений), 0.10	-

Лист № 13

ОПИСАНИЕ МЕСТОПОЛОЖЕНИЯ ГРАНИЦ
по описанию местоположения границ промышленно-коммунальной зоны второго типа (П-2)

(наименование объекта)

Сведения о местоположении границ объекта

3. Сведения о характерных точках части (частей) границы объекта

Обозначение характерных точек границ	Координаты, м		Метод определения координат и средняя квадратическая погрешность положения характерной точки (Mt), м	Описание обозначения точки
	X	Y		
1	2	3	4	5
н221	663252.38	1335731.46	Метод спутниковых геодезических измерений (определений), 0.10	-
н222	663258.39	1335463.42	Метод спутниковых геодезических измерений (определений), 0.10	-
н223	663259.22	1335426.38	Метод спутниковых геодезических измерений (определений), 0.10	-
н224	663259.83	1335399.14	Метод спутниковых геодезических измерений (определений), 0.10	-
н225	663254.73	1335397.06	Метод спутниковых геодезических измерений (определений), 0.10	-
н226	663255.43	1335337.12	Метод спутниковых геодезических измерений (определений), 0.10	-
н227	663255.50	1335331.37	Метод спутниковых геодезических измерений (определений), 0.10	-
н228	663239.13	1335292.27	Метод спутниковых геодезических измерений (определений), 0.10	-
н229	663262.14	1335287.80	Метод спутниковых геодезических измерений (определений), 0.10	-
н230	663263.83	1335217.33	Метод спутниковых геодезических измерений (определений), 0.10	-
н206	663358.11	1335221.34	Метод спутниковых геодезических измерений (определений), 0.10	-
н231	662501.06	1337988.27	Метод спутниковых геодезических измерений (определений), 0.10	-
н232	662513.34	1338015.64	Метод спутниковых геодезических измерений (определений), 0.10	-
н233	662422.11	1338056.58	Метод спутниковых геодезических измерений (определений), 0.10	-
н234	662409.84	1338029.22	Метод спутниковых геодезических измерений (определений), 0.10	-
н231	662501.06	1337988.27	Метод спутниковых геодезических измерений (определений), 0.10	-
н235	662835.15	1337321.02	Метод спутниковых геодезических измерений (определений), 0.10	-
н236	662837.09	1337321.49	Метод спутниковых геодезических измерений (определений), 0.10	-
н237	662836.62	1337323.43	Метод спутниковых геодезических измерений (определений), 0.10	-
н238	662834.67	1337322.96	Метод спутниковых геодезических измерений (определений), 0.10	-
н235	662835.15	1337321.02	Метод спутниковых геодезических измерений (определений), 0.10	-

Лист № 14

ОПИСАНИЕ МЕСТОПОЛОЖЕНИЯ ГРАНИЦ
по описанию местоположения границ промышленно-коммунальной зоны второго типа (П-2)

(наименование объекта)

Сведения о местоположении границ объекта

3. Сведения о характерных точках части (частей) границы объекта

Обозначение характерных точек границ	Координаты, м		Метод определения координат и средняя квадратическая погрешность положения характерной точки (Mt), м	Описание обозначения точки
	X	Y		
1	2	3	4	5
н239	662845.74	1337304.14	Метод спутниковых геодезических измерений (определений), 0.10	-
н240	662840.79	1337304.89	Метод спутниковых геодезических измерений (определений), 0.10	-
н241	662840.50	1337302.92	Метод спутниковых геодезических измерений (определений), 0.10	-
н242	662845.45	1337302.16	Метод спутниковых геодезических измерений (определений), 0.10	-
н239	662845.74	1337304.14	Метод спутниковых геодезических измерений (определений), 0.10	-
н243	662854.01	1337311.19	Метод спутниковых геодезических измерений (определений), 0.10	-
н244	662849.01	1337311.35	Метод спутниковых геодезических измерений (определений), 0.10	-
н245	662848.95	1337309.35	Метод спутниковых геодезических измерений (определений), 0.10	-
н246	662853.94	1337309.19	Метод спутниковых геодезических измерений (определений), 0.10	-
н243	662854.01	1337311.19	Метод спутниковых геодезических измерений (определений), 0.10	-
н247	662893.47	1337308.20	Метод спутниковых геодезических измерений (определений), 0.10	-
н248	662893.51	1337310.20	Метод спутниковых геодезических измерений (определений), 0.10	-
н249	662891.51	1337310.24	Метод спутниковых геодезических измерений (определений), 0.10	-
н250	662891.49	1337308.22	Метод спутниковых геодезических измерений (определений), 0.10	-
н247	662893.47	1337308.20	Метод спутниковых геодезических измерений (определений), 0.10	-
н251	662930.79	1337309.62	Метод спутниковых геодезических измерений (определений), 0.10	-
н252	662932.22	1337304.15	Метод спутниковых геодезических измерений (определений), 0.10	-
н253	662936.78	1337307.68	Метод спутниковых геодезических измерений (определений), 0.10	-
н251	662930.79	1337309.62	Метод спутниковых геодезических измерений (определений), 0.10	-
н254	662948.67	1337264.43	Метод спутниковых геодезических измерений (определений), 0.10	-
н255	662948.06	1337266.34	Метод спутниковых геодезических измерений (определений), 0.10	-

Лист № 15

ОПИСАНИЕ МЕСТОПОЛОЖЕНИЯ ГРАНИЦ
по описанию местоположения границ промышленно-коммунальной зоны второго типа (П-2)

(наименование объекта)

Сведения о местоположении границ объекта

3. Сведения о характерных точках части (частей) границы объекта

Обозначение характерных точек границ	Координаты, м		Метод определения координат и средняя квадратическая погрешность положения характерной точки (Mt), м	Описание обозначения точки
	X	Y		
1	2	3	4	5
н256	662946.16	1337265.74	Метод спутниковых геодезических измерений (определений), 0.10	-
н257	662946.78	1337263.82	Метод спутниковых геодезических измерений (определений), 0.10	-
н254	662948.67	1337264.43	Метод спутниковых геодезических измерений (определений), 0.10	-
н258	662964.84	1337213.95	Метод спутниковых геодезических измерений (определений), 0.10	-
н259	662964.19	1337215.85	Метод спутниковых геодезических измерений (определений), 0.10	-
н260	662962.30	1337215.21	Метод спутниковых геодезических измерений (определений), 0.10	-
н261	662962.94	1337213.32	Метод спутниковых геодезических измерений (определений), 0.10	-
н258	662964.84	1337213.95	Метод спутниковых геодезических измерений (определений), 0.10	-
н262	662980.57	1337166.43	Метод спутниковых геодезических измерений (определений), 0.10	-
н263	662979.97	1337168.36	Метод спутниковых геодезических измерений (определений), 0.10	-
н264	662978.08	1337167.69	Метод спутниковых геодезических измерений (определений), 0.10	-
н265	662978.72	1337165.78	Метод спутниковых геодезических измерений (определений), 0.10	-
н262	662980.57	1337166.43	Метод спутниковых геодезических измерений (определений), 0.10	-
н266	662994.69	1337124.67	Метод спутниковых геодезических измерений (определений), 0.10	-
н267	662994.08	1337126.56	Метод спутниковых геодезических измерений (определений), 0.10	-
н268	662992.17	1337125.93	Метод спутниковых геодезических измерений (определений), 0.10	-
н269	662992.79	1337124.03	Метод спутниковых геодезических измерений (определений), 0.10	-
н266	662994.69	1337124.67	Метод спутниковых геодезических измерений (определений), 0.10	-
н270	663007.79	1337084.35	Метод спутниковых геодезических измерений (определений), 0.10	-
н271	663007.14	1337086.25	Метод спутниковых геодезических измерений (определений), 0.10	-
н272	663005.25	1337085.61	Метод спутниковых геодезических измерений (определений), 0.10	-

Лист № 16

ОПИСАНИЕ МЕСТОПОЛОЖЕНИЯ ГРАНИЦ
по описанию местоположения границ промышленно-коммунальной зоны второго типа (П-2)

(наименование объекта)

Сведения о местоположении границ объекта

3. Сведения о характерных точках части (частей) границы объекта

Обозначение характерных точек границ	Координаты, м		Метод определения координат и средняя квадратическая погрешность положения характерной точки (Mt), м	Описание обозначения точки
	X	Y		
1	2	3	4	5
н273	663005.89	1337083.72	Метод спутниковых геодезических измерений (определений), 0.10	-
н270	663007.79	1337084.35	Метод спутниковых геодезических измерений (определений), 0.10	-
н274	663019.53	1337032.54	Метод спутниковых геодезических измерений (определений), 0.10	-
н275	663024.36	1337033.81	Метод спутниковых геодезических измерений (определений), 0.10	-
н276	663023.86	1337035.75	Метод спутниковых геодезических измерений (определений), 0.10	-
н277	663019.02	1337034.47	Метод спутниковых геодезических измерений (определений), 0.10	-
н274	663019.53	1337032.54	Метод спутниковых геодезических измерений (определений), 0.10	-
н278	663034.25	1336973.62	Метод спутниковых геодезических измерений (определений), 0.10	-
н279	663038.07	1336977.78	Метод спутниковых геодезических измерений (определений), 0.10	-
н280	663031.96	1336978.98	Метод спутниковых геодезических измерений (определений), 0.10	-
н278	663034.25	1336973.62	Метод спутниковых геодезических измерений (определений), 0.10	-
н281	663053.59	1336923.90	Метод спутниковых геодезических измерений (определений), 0.10	-
н282	663052.92	1336925.79	Метод спутниковых геодезических измерений (определений), 0.10	-
н283	663051.04	1336925.13	Метод спутниковых геодезических измерений (определений), 0.10	-
н284	663051.71	1336923.24	Метод спутниковых геодезических измерений (определений), 0.10	-
н281	663053.59	1336923.90	Метод спутниковых геодезических измерений (определений), 0.10	-
н285	663070.34	1336875.97	Метод спутниковых геодезических измерений (определений), 0.10	-
н286	663069.67	1336877.85	Метод спутниковых геодезических измерений (определений), 0.10	-
н287	663067.78	1336877.19	Метод спутниковых геодезических измерений (определений), 0.10	-
н288	663068.46	1336875.30	Метод спутниковых геодезических измерений (определений), 0.10	-
н285	663070.34	1336875.97	Метод спутниковых геодезических измерений (определений), 0.10	-

Лист № 17

ОПИСАНИЕ МЕСТОПОЛОЖЕНИЯ ГРАНИЦ
по описанию местоположения границ промышленно-коммунальной зоны второго типа (П-2)

(наименование объекта)

Сведения о местоположении границ объекта

3. Сведения о характерных точках части (частей) границы объекта

Обозначение характерных точек границ	Координаты, м		Метод определения координат и средняя квадратическая погрешность положения характерной точки (Mt), м	Описание обозначения точки
	X	Y		
1	2	3	4	5
н289	663087.52	1336827.26	Метод спутниковых геодезических измерений (определений), 0.10	-
н290	663086.87	1336829.15	Метод спутниковых геодезических измерений (определений), 0.10	-
н291	663084.98	1336828.47	Метод спутниковых геодезических измерений (определений), 0.10	-
н292	663085.64	1336826.59	Метод спутниковых геодезических измерений (определений), 0.10	-
н289	663087.52	1336827.26	Метод спутниковых геодезических измерений (определений), 0.10	-
н293	663103.37	1336778.60	Метод спутниковых геодезических измерений (определений), 0.10	-
н294	663102.70	1336780.49	Метод спутниковых геодезических измерений (определений), 0.10	-
н295	663100.82	1336779.81	Метод спутниковых геодезических измерений (определений), 0.10	-
н296	663101.48	1336777.93	Метод спутниковых геодезических измерений (определений), 0.10	-
н293	663103.37	1336778.60	Метод спутниковых геодезических измерений (определений), 0.10	-
н297	663117.96	1336736.48	Метод спутниковых геодезических измерений (определений), 0.10	-
н298	663117.30	1336738.36	Метод спутниковых геодезических измерений (определений), 0.10	-
н299	663115.41	1336737.69	Метод спутниковых геодезических измерений (определений), 0.10	-
н300	663116.08	1336735.80	Метод спутниковых геодезических измерений (определений), 0.10	-
н297	663117.96	1336736.48	Метод спутниковых геодезических измерений (определений), 0.10	-
н301	663137.26	1336679.67	Метод спутниковых геодезических измерений (определений), 0.10	-
н302	663136.60	1336681.57	Метод спутниковых геодезических измерений (определений), 0.10	-
н303	663134.71	1336680.92	Метод спутниковых геодезических измерений (определений), 0.10	-
н304	663135.38	1336679.03	Метод спутниковых геодезических измерений (определений), 0.10	-
н301	663137.26	1336679.67	Метод спутниковых геодезических измерений (определений), 0.10	-
н305	663154.12	1336629.79	Метод спутниковых геодезических измерений (определений), 0.10	-

Лист № 18

ОПИСАНИЕ МЕСТОПОЛОЖЕНИЯ ГРАНИЦ
по описанию местоположения границ промышленно-коммунальной зоны второго типа (П-2)

(наименование объекта)

Сведения о местоположении границ объекта

3. Сведения о характерных точках части (частей) границы объекта

Обозначение характерных точек границ	Координаты, м		Метод определения координат и средняя квадратическая погрешность положения характерной точки (Mt), м	Описание обозначения точки
	X	Y		
1	2	3	4	5
н306	663153.45	1336631.67	Метод спутниковых геодезических измерений (определений), 0.10	-
н307	663151.57	1336631.00	Метод спутниковых геодезических измерений (определений), 0.10	-
н308	663152.23	1336629.11	Метод спутниковых геодезических измерений (определений), 0.10	-
н305	663154.12	1336629.79	Метод спутниковых геодезических измерений (определений), 0.10	-
н309	663169.91	1336584.62	Метод спутниковых геодезических измерений (определений), 0.10	-
н310	663169.26	1336586.50	Метод спутниковых геодезических измерений (определений), 0.10	-
н311	663167.36	1336585.85	Метод спутниковых геодезических измерений (определений), 0.10	-
н312	663168.02	1336583.96	Метод спутниковых геодезических измерений (определений), 0.10	-
н309	663169.91	1336584.62	Метод спутниковых геодезических измерений (определений), 0.10	-
н313	663185.97	1336537.21	Метод спутниковых геодезических измерений (определений), 0.10	-
н314	663185.30	1336539.10	Метод спутниковых геодезических измерений (определений), 0.10	-
н315	663183.42	1336538.43	Метод спутниковых геодезических измерений (определений), 0.10	-
н316	663184.09	1336536.54	Метод спутниковых геодезических измерений (определений), 0.10	-
н313	663185.97	1336537.21	Метод спутниковых геодезических измерений (определений), 0.10	-
н317	663200.33	1336495.21	Метод спутниковых геодезических измерений (определений), 0.10	-
н318	663199.66	1336497.10	Метод спутниковых геодезических измерений (определений), 0.10	-
н319	663197.78	1336496.42	Метод спутниковых геодезических измерений (определений), 0.10	-
н320	663198.44	1336494.54	Метод спутниковых геодезических измерений (определений), 0.10	-
н317	663200.33	1336495.21	Метод спутниковых геодезических измерений (определений), 0.10	-
н321	663212.88	1336457.98	Метод спутниковых геодезических измерений (определений), 0.10	-
н322	663212.41	1336459.93	Метод спутниковых геодезических измерений (определений), 0.10	-

Лист № 19

ОПИСАНИЕ МЕСТОПОЛОЖЕНИЯ ГРАНИЦ
по описанию местоположения границ промышленно-коммунальной зоны второго типа (П-2)

(наименование объекта)

Сведения о местоположении границ объекта

3. Сведения о характерных точках части (частей) границы объекта

Обозначение характерных точек границ	Координаты, м		Метод определения координат и средняя квадратическая погрешность положения характерной точки (Mt), м	Описание обозначения точки
	X	Y		
1	2	3	4	5
н323	663210.47	1336459.45	Метод спутниковых геодезических измерений (определений), 0.10	-
н324	663210.93	1336457.51	Метод спутниковых геодезических измерений (определений), 0.10	-
н321	663212.88	1336457.98	Метод спутниковых геодезических измерений (определений), 0.10	-
н325	663225.88	1336417.16	Метод спутниковых геодезических измерений (определений), 0.10	-
н326	663225.18	1336423.25	Метод спутниковых геодезических измерений (определений), 0.10	-
н327	663219.03	1336419.61	Метод спутниковых геодезических измерений (определений), 0.10	-
н325	663225.88	1336417.16	Метод спутниковых геодезических измерений (определений), 0.10	-
н328	663223.83	1336344.42	Метод спутниковых геодезических измерений (определений), 0.10	-
н329	663223.91	1336349.42	Метод спутниковых геодезических измерений (определений), 0.10	-
н330	663221.91	1336349.45	Метод спутниковых геодезических измерений (определений), 0.10	-
н331	663221.83	1336344.45	Метод спутниковых геодезических измерений (определений), 0.10	-
н328	663223.83	1336344.42	Метод спутниковых геодезических измерений (определений), 0.10	-
н332	663222.78	1336271.64	Метод спутниковых геодезических измерений (определений), 0.10	-
н333	663222.82	1336273.64	Метод спутниковых геодезических измерений (определений), 0.10	-
н334	663220.82	1336273.68	Метод спутниковых геодезических измерений (определений), 0.10	-
н335	663220.78	1336271.68	Метод спутниковых геодезических измерений (определений), 0.10	-
н332	663222.78	1336271.64	Метод спутниковых геодезических измерений (определений), 0.10	-
н336	663222.69	1336227.64	Метод спутниковых геодезических измерений (определений), 0.10	-
н337	663221.93	1336231.56	Метод спутниковых геодезических измерений (определений), 0.10	-
н338	663219.97	1336231.19	Метод спутниковых геодезических измерений (определений), 0.10	-
н339	663220.71	1336227.27	Метод спутниковых геодезических измерений (определений), 0.10	-

Лист № 20

ОПИСАНИЕ МЕСТОПОЛОЖЕНИЯ ГРАНИЦ
по описанию местоположения границ промышленно-коммунальной зоны второго типа (П-2)

(наименование объекта)

Сведения о местоположении границ объекта

3. Сведения о характерных точках части (частей) границы объекта

Обозначение характерных точек границ	Координаты, м		Метод определения координат и средняя квадратическая погрешность положения характерной точки (Mt), м	Описание обозначения точки
	X	Y		
1	2	3	4	5
н336	663222.69	1336227.64	Метод спутниковых геодезических измерений (определений), 0.10	-
н340	663220.51	1336164.63	Метод спутниковых геодезических измерений (определений), 0.10	-
н341	663220.55	1336166.63	Метод спутниковых геодезических измерений (определений), 0.10	-
н342	663218.55	1336166.67	Метод спутниковых геодезических измерений (определений), 0.10	-
н343	663218.51	1336164.67	Метод спутниковых геодезических измерений (определений), 0.10	-
н340	663220.51	1336164.63	Метод спутниковых геодезических измерений (определений), 0.10	-
н344	663219.06	1336103.66	Метод спутниковых геодезических измерений (определений), 0.10	-
н345	663219.09	1336105.65	Метод спутниковых геодезических измерений (определений), 0.10	-
н346	663217.09	1336105.69	Метод спутниковых геодезических измерений (определений), 0.10	-
н347	663217.05	1336103.69	Метод спутниковых геодезических измерений (определений), 0.10	-
н344	663219.06	1336103.66	Метод спутниковых геодезических измерений (определений), 0.10	-
н348	663217.41	1336039.84	Метод спутниковых геодезических измерений (определений), 0.10	-
н349	663217.45	1336041.85	Метод спутниковых геодезических измерений (определений), 0.10	-
н350	663215.45	1336041.88	Метод спутниковых геодезических измерений (определений), 0.10	-
н351	663215.41	1336039.89	Метод спутниковых геодезических измерений (определений), 0.10	-
н348	663217.41	1336039.84	Метод спутниковых геодезических измерений (определений), 0.10	-
н352	663216.21	1335974.96	Метод спутниковых геодезических измерений (определений), 0.10	-
н353	663216.29	1335976.95	Метод спутниковых геодезических измерений (определений), 0.10	-
н354	663214.29	1335977.03	Метод спутниковых геодезических измерений (определений), 0.10	-
н355	663214.21	1335975.03	Метод спутниковых геодезических измерений (определений), 0.10	-
н352	663216.21	1335974.96	Метод спутниковых геодезических измерений (определений), 0.10	-

Лист № 21

ОПИСАНИЕ МЕСТОПОЛОЖЕНИЯ ГРАНИЦ
по описанию местоположения границ промышленно-коммунальной зоны второго типа (П-2)

(наименование объекта)

Сведения о местоположении границ объекта

3. Сведения о характерных точках части (частей) границы объекта

Обозначение характерных точек границ	Координаты, м		Метод определения координат и средняя квадратическая погрешность положения характерной точки (Mt), м	Описание обозначения точки
	X	Y		
1	2	3	4	5
н356	663214.28	1335912.31	Метод спутниковых геодезических измерений (определений), 0.10	-
н357	663214.36	1335914.31	Метод спутниковых геодезических измерений (определений), 0.10	-
н358	663212.37	1335914.39	Метод спутниковых геодезических измерений (определений), 0.10	-
н359	663212.29	1335912.38	Метод спутниковых геодезических измерений (определений), 0.10	-
н356	663214.28	1335912.31	Метод спутниковых геодезических измерений (определений), 0.10	-
н360	663213.37	1335861.50	Метод спутниковых геодезических измерений (определений), 0.10	-
н361	663213.41	1335863.49	Метод спутниковых геодезических измерений (определений), 0.10	-
н362	663211.41	1335863.54	Метод спутниковых геодезических измерений (определений), 0.10	-
н363	663211.37	1335861.53	Метод спутниковых геодезических измерений (определений), 0.10	-
н360	663213.37	1335861.50	Метод спутниковых геодезических измерений (определений), 0.10	-
н364	663212.30	1335800.00	Метод спутниковых геодезических измерений (определений), 0.10	-
н365	663212.35	1335802.00	Метод спутниковых геодезических измерений (определений), 0.10	-
н366	663210.35	1335802.04	Метод спутниковых геодезических измерений (определений), 0.10	-
н367	663210.30	1335800.04	Метод спутниковых геодезических измерений (определений), 0.10	-
н364	663212.30	1335800.00	Метод спутниковых геодезических измерений (определений), 0.10	-
н368	663213.24	1335741.32	Метод спутниковых геодезических измерений (определений), 0.10	-
н369	663208.78	1335744.34	Метод спутниковых геодезических измерений (определений), 0.10	-
н370	663209.02	1335737.45	Метод спутниковых геодезических измерений (определений), 0.10	-
н368	663213.24	1335741.32	Метод спутниковых геодезических измерений (определений), 0.10	-
н371	663218.04	1335676.60	Метод спутниковых геодезических измерений (определений), 0.10	-
н372	663217.80	1335678.58	Метод спутниковых геодезических измерений (определений), 0.10	-

Лист № 22

ОПИСАНИЕ МЕСТОПОЛОЖЕНИЯ ГРАНИЦ
по описанию местоположения границ промышленно-коммунальной зоны второго типа (П-2)

(наименование объекта)

Сведения о местоположении границ объекта

3. Сведения о характерных точках части (частей) границы объекта

Обозначение характерных точек границ	Координаты, м		Метод определения координат и средняя квадратическая погрешность положения характерной точки (Mt), м	Описание обозначения точки
	X	Y		
1	2	3	4	5
н373	663215.81	1335678.34	Метод спутниковых геодезических измерений (определений), 0.10	-
н374	663216.06	1335676.35	Метод спутниковых геодезических измерений (определений), 0.10	-
н371	663218.04	1335676.60	Метод спутниковых геодезических измерений (определений), 0.10	-
н375	663225.23	1335618.48	Метод спутниковых геодезических измерений (определений), 0.10	-
н376	663224.99	1335620.47	Метод спутниковых геодезических измерений (определений), 0.10	-
н377	663223.01	1335620.24	Метод спутниковых геодезических измерений (определений), 0.10	-
н378	663223.24	1335618.25	Метод спутниковых геодезических измерений (определений), 0.10	-
н375	663225.23	1335618.48	Метод спутниковых геодезических измерений (определений), 0.10	-
н379	663232.38	1335556.39	Метод спутниковых геодезических измерений (определений), 0.10	-
н380	663232.14	1335558.36	Метод спутниковых геодезических измерений (определений), 0.10	-
н381	663230.15	1335558.14	Метод спутниковых геодезических измерений (определений), 0.10	-
н382	663230.38	1335556.15	Метод спутниковых геодезических измерений (определений), 0.10	-
н379	663232.38	1335556.39	Метод спутниковых геодезических измерений (определений), 0.10	-
н383	663238.34	1335505.41	Метод спутниковых геодезических измерений (определений), 0.10	-
н384	663238.10	1335507.39	Метод спутниковых геодезических измерений (определений), 0.10	-
н385	663236.12	1335507.16	Метод спутниковых геодезических измерений (определений), 0.10	-
н386	663236.35	1335505.17	Метод спутниковых геодезических измерений (определений), 0.10	-
н383	663238.34	1335505.41	Метод спутниковых геодезических измерений (определений), 0.10	-
н387	663246.48	1335443.92	Метод спутниковых геодезических измерений (определений), 0.10	-
н388	663244.07	1335448.28	Метод спутниковых геодезических измерений (определений), 0.10	-
н389	663242.31	1335447.35	Метод спутниковых геодезических измерений (определений), 0.10	-

Лист № 23

ОПИСАНИЕ МЕСТОПОЛОЖЕНИЯ ГРАНИЦ
по описанию местоположения границ промышленно-коммунальной зоны второго типа (П-2)

(наименование объекта)

Сведения о местоположении границ объекта

3. Сведения о характерных точках части (частей) границы объекта

Обозначение характерных точек границ	Координаты, м		Метод определения координат и средняя квадратическая погрешность положения характерной точки (Mt), м	Описание обозначения точки
	X	Y		
1	2	3	4	5
н390	663244.73	1335442.94	Метод спутниковых геодезических измерений (определений), 0.10	-
н387	663246.48	1335443.92	Метод спутниковых геодезических измерений (определений), 0.10	-
н391	663251.72	1335405.53	Метод спутниковых геодезических измерений (определений), 0.10	-
н392	663251.46	1335407.51	Метод спутниковых геодезических измерений (определений), 0.10	-
н393	663249.48	1335407.25	Метод спутниковых геодезических измерений (определений), 0.10	-
н394	663249.73	1335405.27	Метод спутниковых геодезических измерений (определений), 0.10	-
н391	663251.72	1335405.53	Метод спутниковых геодезических измерений (определений), 0.10	-
н395	663254.93	1335370.65	Метод спутниковых геодезических измерений (определений), 0.10	-
н396	663254.91	1335372.65	Метод спутниковых геодезических измерений (определений), 0.10	-
н397	663252.92	1335372.62	Метод спутниковых геодезических измерений (определений), 0.10	-
н398	663252.94	1335370.60	Метод спутниковых геодезических измерений (определений), 0.10	-
н395	663254.93	1335370.65	Метод спутниковых геодезических измерений (определений), 0.10	-
н399	662889.07	1337296.07	Метод спутниковых геодезических измерений (определений), 0.10	-
н400	662889.24	1337298.06	Метод спутниковых геодезических измерений (определений), 0.10	-
н401	662887.25	1337298.24	Метод спутниковых геодезических измерений (определений), 0.10	-
н402	662887.08	1337296.24	Метод спутниковых геодезических измерений (определений), 0.10	-
н399	662889.07	1337296.07	Метод спутниковых геодезических измерений (определений), 0.10	-
н403	662923.11	1337288.94	Метод спутниковых геодезических измерений (определений), 0.10	-
н404	662927.97	1337291.31	Метод спутниковых геодезических измерений (определений), 0.10	-
н405	662923.66	1337294.97	Метод спутниковых геодезических измерений (определений), 0.10	-
н403	662923.11	1337288.94	Метод спутниковых геодезических измерений (определений), 0.10	-

Лист № 24

ОПИСАНИЕ МЕСТОПОЛОЖЕНИЯ ГРАНИЦ
по описанию местоположения границ промышленно-коммунальной зоны второго типа (П-2)

(наименование объекта)

Сведения о местоположении границ объекта

3. Сведения о характерных точках части (частей) границы объекта

Обозначение характерных точек границ	Координаты, м		Метод определения координат и средняя квадратическая погрешность положения характерной точки (Mt), м	Описание обозначения точки
	X	Y		
1	2	3	4	5
н406	662947.95	1337229.72	Метод спутниковых геодезических измерений (определений), 0.10	-
н407	662947.28	1337231.60	Метод спутниковых геодезических измерений (определений), 0.10	-
н408	662945.39	1337230.94	Метод спутниковых геодезических измерений (определений), 0.10	-
н409	662946.06	1337229.06	Метод спутниковых геодезических измерений (определений), 0.10	-
н406	662947.95	1337229.72	Метод спутниковых геодезических измерений (определений), 0.10	-
н410	662966.04	1337177.43	Метод спутниковых геодезических измерений (определений), 0.10	-
н411	662965.43	1337179.36	Метод спутниковых геодезических измерений (определений), 0.10	-
н412	662963.54	1337178.69	Метод спутниковых геодезических измерений (определений), 0.10	-
н413	662964.18	1337176.79	Метод спутниковых геодезических измерений (определений), 0.10	-
н410	662966.04	1337177.43	Метод спутниковых геодезических измерений (определений), 0.10	-
н414	662982.53	1337129.03	Метод спутниковых геодезических измерений (определений), 0.10	-
н415	662981.90	1337130.92	Метод спутниковых геодезических измерений (определений), 0.10	-
н416	662980.00	1337130.29	Метод спутниковых геодезических измерений (определений), 0.10	-
н417	662980.63	1337128.39	Метод спутниковых геодезических измерений (определений), 0.10	-
н414	662982.53	1337129.03	Метод спутниковых геодезических измерений (определений), 0.10	-
н418	662996.73	1337087.92	Метод спутниковых геодезических измерений (определений), 0.10	-
н419	662996.18	1337089.84	Метод спутниковых геодезических измерений (определений), 0.10	-
н420	662994.25	1337089.28	Метод спутниковых геодезических измерений (определений), 0.10	-
н421	662994.82	1337087.36	Метод спутниковых геодезических измерений (определений), 0.10	-
н418	662996.73	1337087.92	Метод спутниковых геодезических измерений (определений), 0.10	-
н422	663008.80	1337038.79	Метод спутниковых геодезических измерений (определений), 0.10	-

Лист № 25

ОПИСАНИЕ МЕСТОПОЛОЖЕНИЯ ГРАНИЦ
по описанию местоположения границ промышленно-коммунальной зоны второго типа (П-2)

(наименование объекта)

Сведения о местоположении границ объекта

3. Сведения о характерных точках части (частей) границы объекта

Обозначение характерных точек границ	Координаты, м		Метод определения координат и средняя квадратическая погрешность положения характерной точки (Mt), м	Описание обозначения точки
	X	Y		
1	2	3	4	5
н423	663012.38	1337035.25	Метод спутниковых геодезических измерений (определений), 0.10	-
н424	663013.79	1337036.67	Метод спутниковых геодезических измерений (определений), 0.10	-
н425	663010.23	1337040.17	Метод спутниковых геодезических измерений (определений), 0.10	-
н422	663008.80	1337038.79	Метод спутниковых геодезических измерений (определений), 0.10	-
н426	662987.80	1336974.54	Метод спутниковых геодезических измерений (определений), 0.10	-
н427	662992.52	1336977.47	Метод спутниковых геодезических измерений (определений), 0.10	-
н428	662987.68	1336980.82	Метод спутниковых геодезических измерений (определений), 0.10	-
н426	662987.80	1336974.54	Метод спутниковых геодезических измерений (определений), 0.10	-
н429	663001.18	1336917.38	Метод спутниковых геодезических измерений (определений), 0.10	-
н430	663006.18	1336917.45	Метод спутниковых геодезических измерений (определений), 0.10	-
н431	663006.15	1336919.45	Метод спутниковых геодезических измерений (определений), 0.10	-
н432	663001.15	1336919.38	Метод спутниковых геодезических измерений (определений), 0.10	-
н429	663001.18	1336917.38	Метод спутниковых геодезических измерений (определений), 0.10	-
н433	663021.82	1336870.65	Метод спутниковых геодезических измерений (определений), 0.10	-
н434	663021.04	1336872.49	Метод спутниковых геодезических измерений (определений), 0.10	-
н435	663019.19	1336871.72	Метод спутниковых геодезических измерений (определений), 0.10	-
н436	663019.97	1336869.88	Метод спутниковых геодезических измерений (определений), 0.10	-
н433	663021.82	1336870.65	Метод спутниковых геодезических измерений (определений), 0.10	-
н437	663023.57	1336866.40	Метод спутниковых геодезических измерений (определений), 0.10	-
н438	663022.88	1336868.27	Метод спутниковых геодезических измерений (определений), 0.10	-
н439	663021.00	1336867.58	Метод спутниковых геодезических измерений (определений), 0.10	-

Лист № 26

ОПИСАНИЕ МЕСТОПОЛОЖЕНИЯ ГРАНИЦ
по описанию местоположения границ промышленно-коммунальной зоны второго типа (П-2)

(наименование объекта)

Сведения о местоположении границ объекта

3. Сведения о характерных точках части (частей) границы объекта

Обозначение характерных точек границ	Координаты, м		Метод определения координат и средняя квадратическая погрешность положения характерной точки (Mt), м	Описание обозначения точки
	X	Y		
1	2	3	4	5
н440	663021.69	1336865.70	Метод спутниковых геодезических измерений (определений), 0.10	-
н437	663023.57	1336866.40	Метод спутниковых геодезических измерений (определений), 0.10	-
н441	663046.71	1336801.68	Метод спутниковых геодезических измерений (определений), 0.10	-
н442	663046.03	1336803.57	Метод спутниковых геодезических измерений (определений), 0.10	-
н443	663044.16	1336802.87	Метод спутниковых геодезических измерений (определений), 0.10	-
н444	663044.82	1336801.00	Метод спутниковых геодезических измерений (определений), 0.10	-
н441	663046.71	1336801.68	Метод спутниковых геодезических измерений (определений), 0.10	-
н445	663061.60	1336760.16	Метод спутниковых геодезических измерений (определений), 0.10	-
н446	663060.92	1336762.06	Метод спутниковых геодезических измерений (определений), 0.10	-
н447	663059.05	1336761.36	Метод спутниковых геодезических измерений (определений), 0.10	-
н448	663059.73	1336759.48	Метод спутниковых геодезических измерений (определений), 0.10	-
н445	663061.60	1336760.16	Метод спутниковых геодезических измерений (определений), 0.10	-
н449	663076.83	1336717.00	Метод спутниковых геодезических измерений (определений), 0.10	-
н450	663076.18	1336718.88	Метод спутниковых геодезических измерений (определений), 0.10	-
н451	663074.31	1336718.19	Метод спутниковых геодезических измерений (определений), 0.10	-
н452	663074.98	1336716.27	Метод спутниковых геодезических измерений (определений), 0.10	-
н449	663076.83	1336717.00	Метод спутниковых геодезических измерений (определений), 0.10	-
н453	663093.65	1336669.35	Метод спутниковых геодезических измерений (определений), 0.10	-
н454	663092.96	1336671.22	Метод спутниковых геодезических измерений (определений), 0.10	-
н455	663091.08	1336670.53	Метод спутниковых геодезических измерений (определений), 0.10	-
н456	663091.77	1336668.65	Метод спутниковых геодезических измерений (определений), 0.10	-

Лист № 27

ОПИСАНИЕ МЕСТОПОЛОЖЕНИЯ ГРАНИЦ
по описанию местоположения границ промышленно-коммунальной зоны второго типа (П-2)

(наименование объекта)

Сведения о местоположении границ объекта

3. Сведения о характерных точках части (частей) границы объекта

Обозначение характерных точек границ	Координаты, м		Метод определения координат и средняя квадратическая погрешность положения характерной точки (Mt), м	Описание обозначения точки
	X	Y		
1	2	3	4	5
н453	663093.65	1336669.35	Метод спутниковых геодезических измерений (определений), 0.10	-
н457	663114.30	1336608.32	Метод спутниковых геодезических измерений (определений), 0.10	-
н458	663113.65	1336610.23	Метод спутниковых геодезических измерений (определений), 0.10	-
н459	663111.76	1336609.57	Метод спутниковых геодезических измерений (определений), 0.10	-
н460	663112.41	1336607.69	Метод спутниковых геодезических измерений (определений), 0.10	-
н457	663114.30	1336608.32	Метод спутниковых геодезических измерений (определений), 0.10	-
н461	663135.01	1336551.54	Метод спутниковых геодезических измерений (определений), 0.10	-
н462	663134.34	1336553.43	Метод спутниковых геодезических измерений (определений), 0.10	-
н463	663132.45	1336552.76	Метод спутниковых геодезических измерений (определений), 0.10	-
н464	663133.13	1336550.88	Метод спутниковых геодезических измерений (определений), 0.10	-
н461	663135.01	1336551.54	Метод спутниковых геодезических измерений (определений), 0.10	-
н465	663153.75	1336497.66	Метод спутниковых геодезических измерений (определений), 0.10	-
н466	663153.09	1336499.55	Метод спутниковых геодезических измерений (определений), 0.10	-
н467	663151.20	1336498.88	Метод спутниковых геодезических измерений (определений), 0.10	-
н468	663151.87	1336497.00	Метод спутниковых геодезических измерений (определений), 0.10	-
н465	663153.75	1336497.66	Метод спутниковых геодезических измерений (определений), 0.10	-
н469	663173.03	1336441.62	Метод спутниковых геодезических измерений (определений), 0.10	-
н470	663172.38	1336443.51	Метод спутниковых геодезических измерений (определений), 0.10	-
н471	663170.49	1336442.84	Метод спутниковых геодезических измерений (определений), 0.10	-
н472	663171.15	1336440.95	Метод спутниковых геодезических измерений (определений), 0.10	-
н469	663173.03	1336441.62	Метод спутниковых геодезических измерений (определений), 0.10	-

Лист № 28

ОПИСАНИЕ МЕСТОПОЛОЖЕНИЯ ГРАНИЦ
по описанию местоположения границ промышленно-коммунальной зоны второго типа (П-2)

(наименование объекта)

Сведения о местоположении границ объекта

3. Сведения о характерных точках части (частей) границы объекта

Обозначение характерных точек границ	Координаты, м		Метод определения координат и средняя квадратическая погрешность положения характерной точки (Mt), м	Описание обозначения точки
	X	Y		
1	2	3	4	5
н473	663193.83	1336383.39	Метод спутниковых геодезических измерений (определений), 0.10	-
н474	663193.17	1336385.28	Метод спутниковых геодезических измерений (определений), 0.10	-
н475	663191.29	1336384.62	Метод спутниковых геодезических измерений (определений), 0.10	-
н476	663191.96	1336382.72	Метод спутниковых геодезических измерений (определений), 0.10	-
н473	663193.83	1336383.39	Метод спутниковых геодезических измерений (определений), 0.10	-
н477	663212.58	1336327.84	Метод спутниковых геодезических измерений (определений), 0.10	-
н478	663211.41	1336332.70	Метод спутниковых геодезических измерений (определений), 0.10	-
н479	663209.46	1336332.21	Метод спутниковых геодезических измерений (определений), 0.10	-
н480	663210.63	1336327.38	Метод спутниковых геодезических измерений (определений), 0.10	-
н477	663212.58	1336327.84	Метод спутниковых геодезических измерений (определений), 0.10	-
н481	663207.54	1336275.53	Метод спутниковых геодезических измерений (определений), 0.10	-
н482	663207.19	1336277.50	Метод спутниковых геодезических измерений (определений), 0.10	-
н483	663205.21	1336277.13	Метод спутниковых геодезических измерений (определений), 0.10	-
н484	663205.58	1336275.17	Метод спутниковых геодезических измерений (определений), 0.10	-
н481	663207.54	1336275.53	Метод спутниковых геодезических измерений (определений), 0.10	-
н485	663211.10	1336276.01	Метод спутниковых геодезических измерений (определений), 0.10	-
н486	663211.17	1336278.00	Метод спутниковых геодезических измерений (определений), 0.10	-
н487	663209.17	1336278.09	Метод спутниковых геодезических измерений (определений), 0.10	-
н488	663209.11	1336276.08	Метод спутниковых геодезических измерений (определений), 0.10	-
н485	663211.10	1336276.01	Метод спутниковых геодезических измерений (определений), 0.10	-
н489	663210.04	1336227.40	Метод спутниковых геодезических измерений (определений), 0.10	-

Лист № 29

ОПИСАНИЕ МЕСТОПОЛОЖЕНИЯ ГРАНИЦ
по описанию местоположения границ промышленно-коммунальной зоны второго типа (П-2)

(наименование объекта)

Сведения о местоположении границ объекта

3. Сведения о характерных точках части (частей) границы объекта

Обозначение характерных точек границ	Координаты, м		Метод определения координат и средняя квадратическая погрешность положения характерной точки (Mt), м	Описание обозначения точки
	X	Y		
1	2	3	4	5
н490	663209.70	1336231.38	Метод спутниковых геодезических измерений (определений), 0.10	-
н491	663207.71	1336231.22	Метод спутниковых геодезических измерений (определений), 0.10	-
н492	663208.05	1336227.22	Метод спутниковых геодезических измерений (определений), 0.10	-
н489	663210.04	1336227.40	Метод спутниковых геодезических измерений (определений), 0.10	-
н493	663209.08	1336177.63	Метод спутниковых геодезических измерений (определений), 0.10	-
н494	663209.14	1336179.60	Метод спутниковых геодезических измерений (определений), 0.10	-
н495	663207.11	1336179.67	Метод спутниковых геодезических измерений (определений), 0.10	-
н496	663207.08	1336177.67	Метод спутниковых геодезических измерений (определений), 0.10	-
н493	663209.08	1336177.63	Метод спутниковых геодезических измерений (определений), 0.10	-
н497	663208.14	1336131.18	Метод спутниковых геодезических измерений (определений), 0.10	-
н498	663208.17	1336133.17	Метод спутниковых геодезических измерений (определений), 0.10	-
н499	663206.17	1336133.22	Метод спутниковых геодезических измерений (определений), 0.10	-
н500	663206.14	1336131.21	Метод спутниковых геодезических измерений (определений), 0.10	-
н497	663208.14	1336131.18	Метод спутниковых геодезических измерений (определений), 0.10	-
н501	663207.26	1336087.34	Метод спутниковых геодезических измерений (определений), 0.10	-
н502	663207.29	1336089.33	Метод спутниковых геодезических измерений (определений), 0.10	-
н503	663205.29	1336089.38	Метод спутниковых геодезических измерений (определений), 0.10	-
н504	663205.26	1336087.37	Метод спутниковых геодезических измерений (определений), 0.10	-
н501	663207.26	1336087.34	Метод спутниковых геодезических измерений (определений), 0.10	-
н505	663206.24	1336038.03	Метод спутниковых геодезических измерений (определений), 0.10	-
н506	663206.29	1336040.03	Метод спутниковых геодезических измерений (определений), 0.10	-

Лист № 30

ОПИСАНИЕ МЕСТОПОЛОЖЕНИЯ ГРАНИЦ
по описанию местоположения границ промышленно-коммунальной зоны второго типа (П-2)

(наименование объекта)

Сведения о местоположении границ объекта

3. Сведения о характерных точках части (частей) границы объекта

Обозначение характерных точек границ	Координаты, м		Метод определения координат и средняя квадратическая погрешность положения характерной точки (Mt), м	Описание обозначения точки
	X	Y		
1	2	3	4	5
н507	663204.28	1336040.06	Метод спутниковых геодезических измерений (определений), 0.10	-
н508	663204.25	1336038.06	Метод спутниковых геодезических измерений (определений), 0.10	-
н505	663206.24	1336038.03	Метод спутниковых геодезических измерений (определений), 0.10	-
н509	663205.03	1335990.35	Метод спутниковых геодезических измерений (определений), 0.10	-
н510	663205.06	1335992.34	Метод спутниковых геодезических измерений (определений), 0.10	-
н511	663203.06	1335992.38	Метод спутниковых геодезических измерений (определений), 0.10	-
н512	663203.02	1335990.38	Метод спутниковых геодезических измерений (определений), 0.10	-
н509	663205.03	1335990.35	Метод спутниковых геодезических измерений (определений), 0.10	-
н513	663204.05	1335944.91	Метод спутниковых геодезических измерений (определений), 0.10	-
н514	663204.10	1335946.92	Метод спутниковых геодезических измерений (определений), 0.10	-
н515	663202.10	1335946.95	Метод спутниковых геодезических измерений (определений), 0.10	-
н516	663202.06	1335944.95	Метод спутниковых геодезических измерений (определений), 0.10	-
н513	663204.05	1335944.91	Метод спутниковых геодезических измерений (определений), 0.10	-
н517	663202.91	1335890.35	Метод спутниковых геодезических измерений (определений), 0.10	-
н518	663202.95	1335892.36	Метод спутниковых геодезических измерений (определений), 0.10	-
н519	663200.95	1335892.39	Метод спутниковых геодезических измерений (определений), 0.10	-
н520	663200.91	1335890.40	Метод спутниковых геодезических измерений (определений), 0.10	-
н517	663202.91	1335890.35	Метод спутниковых геодезических измерений (определений), 0.10	-
н521	663201.59	1335831.85	Метод спутниковых геодезических измерений (определений), 0.10	-
н522	663201.63	1335833.85	Метод спутниковых геодезических измерений (определений), 0.10	-
н523	663199.63	1335833.89	Метод спутниковых геодезических измерений (определений), 0.10	-

Лист № 31

ОПИСАНИЕ МЕСТОПОЛОЖЕНИЯ ГРАНИЦ
по описанию местоположения границ промышленно-коммунальной зоны второго типа (П-2)

(наименование объекта)

Сведения о местоположении границ объекта

3. Сведения о характерных точках части (частей) границы объекта

Обозначение характерных точек границ	Координаты, м		Метод определения координат и средняя квадратическая погрешность положения характерной точки (Mt), м	Описание обозначения точки
	X	Y		
1	2	3	4	5
н524	663199.60	1335831.88	Метод спутниковых геодезических измерений (определений), 0.10	-
н521	663201.59	1335831.85	Метод спутниковых геодезических измерений (определений), 0.10	-
н525	663200.55	1335781.41	Метод спутниковых геодезических измерений (определений), 0.10	-
н526	663200.46	1335783.41	Метод спутниковых геодезических измерений (определений), 0.10	-
н527	663198.46	1335783.31	Метод спутниковых геодезических измерений (определений), 0.10	-
н528	663198.56	1335781.31	Метод спутниковых геодезических измерений (определений), 0.10	-
н525	663200.55	1335781.41	Метод спутниковых геодезических измерений (определений), 0.10	-
н529	663197.54	1335729.05	Метод спутниковых геодезических измерений (определений), 0.10	-
н530	663197.74	1335723.52	Метод спутниковых геодезических измерений (определений), 0.10	-
н531	663203.74	1335727.60	Метод спутниковых геодезических измерений (определений), 0.10	-
н529	663197.54	1335729.05	Метод спутниковых геодезических измерений (определений), 0.10	-
н532	663205.81	1335670.89	Метод спутниковых геодезических измерений (определений), 0.10	-
н533	663205.58	1335672.88	Метод спутниковых геодезических измерений (определений), 0.10	-
н534	663203.60	1335672.65	Метод спутниковых геодезических измерений (определений), 0.10	-
н535	663203.82	1335670.66	Метод спутниковых геодезических измерений (определений), 0.10	-
н532	663205.81	1335670.89	Метод спутниковых геодезических измерений (определений), 0.10	-
н536	663211.24	1335623.31	Метод спутниковых геодезических измерений (определений), 0.10	-
н537	663211.02	1335625.30	Метод спутниковых геодезических измерений (определений), 0.10	-
н538	663209.03	1335625.07	Метод спутниковых геодезических измерений (определений), 0.10	-
н539	663209.26	1335623.08	Метод спутниковых геодезических измерений (определений), 0.10	-
н536	663211.24	1335623.31	Метод спутниковых геодезических измерений (определений), 0.10	-

Лист № 32

ОПИСАНИЕ МЕСТОПОЛОЖЕНИЯ ГРАНИЦ
по описанию местоположения границ промышленно-коммунальной зоны второго типа (П-2)

(наименование объекта)

Сведения о местоположении границ объекта

3. Сведения о характерных точках части (частей) границы объекта

Обозначение характерных точек границ	Координаты, м		Метод определения координат и средняя квадратическая погрешность положения характерной точки (Mt), м	Описание обозначения точки
	X	Y		
1	2	3	4	5
н540	663216.78	1335574.61	Метод спутниковых геодезических измерений (определений), 0.10	-
н541	663216.56	1335576.60	Метод спутниковых геодезических измерений (определений), 0.10	-
н542	663214.58	1335576.39	Метод спутниковых геодезических измерений (определений), 0.10	-
н543	663214.80	1335574.39	Метод спутниковых геодезических измерений (определений), 0.10	-
н540	663216.78	1335574.61	Метод спутниковых геодезических измерений (определений), 0.10	-
н544	663222.47	1335524.92	Метод спутниковых геодезических измерений (определений), 0.10	-
н545	663222.24	1335526.90	Метод спутниковых геодезических измерений (определений), 0.10	-
н546	663220.26	1335526.68	Метод спутниковых геодезических измерений (определений), 0.10	-
н547	663220.48	1335524.68	Метод спутниковых геодезических измерений (определений), 0.10	-
н544	663222.47	1335524.92	Метод спутниковых геодезических измерений (определений), 0.10	-
н548	663228.33	1335471.64	Метод спутниковых геодезических измерений (определений), 0.10	-
н549	663228.11	1335473.63	Метод спутниковых геодезических измерений (определений), 0.10	-
н550	663226.13	1335473.41	Метод спутниковых геодезических измерений (определений), 0.10	-
н551	663226.34	1335471.42	Метод спутниковых геодезических измерений (определений), 0.10	-
н548	663228.33	1335471.64	Метод спутниковых геодезических измерений (определений), 0.10	-
н552	663232.83	1335429.32	Метод спутниковых геодезических измерений (определений), 0.10	-
н553	663232.61	1335431.30	Метод спутниковых геодезических измерений (определений), 0.10	-
н554	663230.63	1335431.10	Метод спутниковых геодезических измерений (определений), 0.10	-
н555	663230.84	1335429.10	Метод спутниковых геодезических измерений (определений), 0.10	-
н552	663232.83	1335429.32	Метод спутниковых геодезических измерений (определений), 0.10	-
н556	663238.69	1335381.09	Метод спутниковых геодезических измерений (определений), 0.10	-

Лист № 33

ОПИСАНИЕ МЕСТОПОЛОЖЕНИЯ ГРАНИЦ
по описанию местоположения границ промышленно-коммунальной зоны второго типа (П-2)

(наименование объекта)

Сведения о местоположении границ объекта

3. Сведения о характерных точках части (частей) границы объекта

Обозначение характерных точек границ	Координаты, м		Метод определения координат и средняя квадратическая погрешность положения характерной точки (Mt), м	Описание обозначения точки
	X	Y		
1	2	3	4	5
н557	663238.47	1335383.07	Метод спутниковых геодезических измерений (определений), 0.10	-
н558	663236.48	1335382.86	Метод спутниковых геодезических измерений (определений), 0.10	-
н559	663236.70	1335380.87	Метод спутниковых геодезических измерений (определений), 0.10	-
н556	663238.69	1335381.09	Метод спутниковых геодезических измерений (определений), 0.10	-
н560	663240.47	1335330.84	Метод спутниковых геодезических измерений (определений), 0.10	-
н561	663244.70	1335326.18	Метод спутниковых геодезических измерений (определений), 0.10	-
н562	663247.15	1335331.99	Метод спутниковых геодезических измерений (определений), 0.10	-
н560	663240.47	1335330.84	Метод спутниковых геодезических измерений (определений), 0.10	-

Лист № 34

ОПИСАНИЕ МЕСТОПОЛОЖЕНИЯ ГРАНИЦ
по описанию местоположения границ промышленно-коммунальной зоны второго типа (П-2)

(наименование объекта)

Сведения о местоположении измененных (уточненных) границ объекта

1. Система координат -

2. Сведения о характерных точках границ объекта

Обозначение характерных точек границ	Существующие координаты, м		Измененные (уточненные) координаты, м		Метод определения координат и средняя квадратическая погрешность положения характерной точки (Mt), м	Описание обозначения точки
	X	Y	X	Y		
1	2	3	4	5	6	7
-	-	-	-	-	-	-

3. Сведения о характерных точках части (частей) границы объекта

-	-	-	-	-	-	-

ОПИСАНИЕ МЕСТОПОЛОЖЕНИЯ ГРАНИЦ

части территориальной промышленно-коммунальной зоны второго типа (П-2)

(наименование объекта)

ПЛАН ГРАНИЦ ОБЪЕКТА

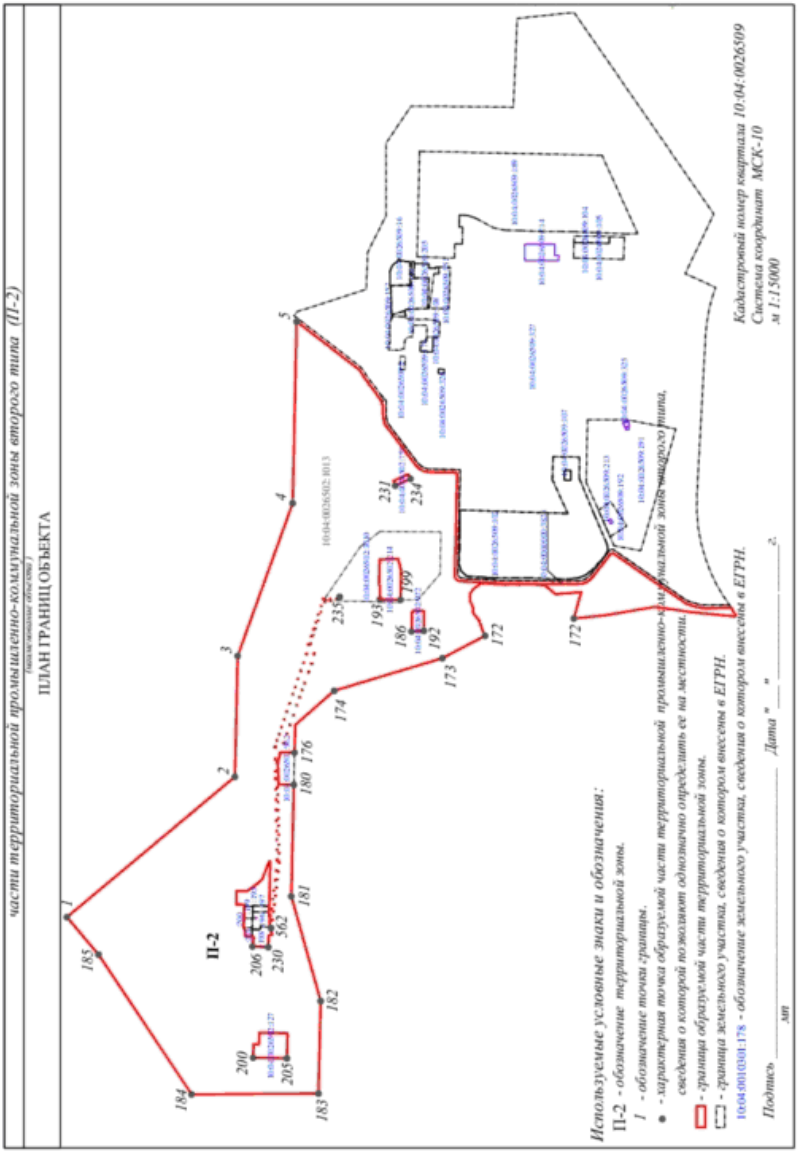

ФОРМА текстового описания местоположения границ населенных пунктов, территориальных зон		
Прохождение границы		Описание прохождения границы
от точки	до точки	
1	2	3
н1	н2	-
н2	н3	-
н3	н4	-
н4	н5	-
н5	н6	-
н6	н7	-
н7	н8	-
н8	н9	-
н9	н10	-
н10	н11	-
н11	н12	-
н12	н13	-
н13	н14	-
н14	н15	-
н15	н16	-
н16	н17	-
н17	н18	-
н18	н19	-
н19	н20	-
н20	н21	-
н21	н22	-
н22	н23	-
н23	н24	-
н24	н25	-
н25	н26	-
н26	н27	-
н27	н28	-
н28	н29	-
н29	н30	-
н30	н31	-
н31	н32	-
н32	н33	-
н33	н34	-
н34	н35	-
н35	н36	-
н36	н37	-

ФОРМА текстового описания местоположения границ населенных пунктов, территориальных зон		
Прохождение границы		Описание прохождения границы
от точки	до точки	
1	2	3
н37	н38	-
н38	н39	-
н39	н40	-
н40	н41	-
н41	н42	-
н42	н43	-
н43	н44	-
н44	н45	-
н45	н46	-
н46	н47	-
н47	н48	-
н48	н49	-
н49	н50	-
н50	н51	-
н51	н52	-
н52	н53	-
н53	н54	-
н54	н55	-
н55	н56	-
н56	н57	-
н57	н58	-
н58	н59	-
н59	н60	-
н60	н61	-
н61	н62	-
н62	н63	-
н63	н64	-
н64	н65	-
н65	н66	-
н66	н67	-
н67	н68	-
н68	н69	-
н69	н70	-
н70	н71	-
н71	н72	-
н72	н73	-

ФОРМА текстового описания местоположения границ населенных пунктов, территориальных зон		
Прохождение границы		Описание прохождения границы
от точки	до точки	
1	2	3
н73	н74	-
н74	н75	-
н75	н76	-
н76	н77	-
н77	н78	-
н78	н79	-
н79	н80	-
н80	н81	-
н81	н82	-
н82	н83	-
н83	н84	-
н84	н85	-
н85	н86	-
н86	н87	-
н87	н88	-
н88	н89	-
н89	н90	-
н90	н91	-
н91	н92	-
н92	н93	-
н93	н94	-
н94	н95	-
н95	н96	-
н96	н97	-
н97	н98	-
н98	н99	-
н99	н100	-
н100	н101	-
н101	н102	-
н102	н103	-
н103	н104	-
н104	н105	-
н105	н106	-
н106	н107	-
н107	н108	-
н108	н109	-

ФОРМА текстового описания местоположения границ населенных пунктов, территориальных зон		
Прохождение границы		Описание прохождения границы
от точки	до точки	
1	2	3
н109	н110	-
н110	н111	-
н111	н112	-
н112	н113	-
н113	н114	-
н114	н115	-
н115	н116	-
н116	н117	-
н117	н118	-
н118	н119	-
н119	н120	-
н120	н121	-
н121	н122	-
н122	н123	-
н123	н124	-
н124	н125	-
н125	н126	-
н126	н127	-
н127	н128	-
н128	н129	-
н129	н130	-
н130	н131	-
н131	н132	-
н132	н133	-
н133	н134	-
н134	н135	-
н135	н136	-
н136	н137	-
н137	н138	-
н138	н139	-
н139	н140	-
н140	н141	-
н141	н142	-
н142	н143	-
н143	н144	-
н144	н145	-

ФОРМА текстового описания местоположения границ населенных пунктов, территориальных зон		
Прохождение границы		Описание прохождения границы
от точки	до точки	
1	2	3
н145	н146	-
н146	н147	-
н147	н148	-
н148	н149	-
н149	н150	-
н150	н151	-
н151	н152	-
н152	н153	-
н153	н154	-
н154	н155	-
н155	н156	-
н156	н157	-
н157	н158	-
н158	н159	-
н159	н160	-
н160	н161	-
н161	н162	-
н162	н163	-
н163	н164	-
н164	н165	-
н165	н166	-
н166	н167	-
н167	н168	-
н168	н169	-
н169	н170	-
н170	н171	-
н171	н172	-
н172	н173	-
н173	н174	-
н174	н175	-
н175	н176	-
н176	н177	-
н177	н178	-
н178	н179	-
н179	н180	-
н180	н181	-

ФОРМА текстового описания местоположения границ населенных пунктов, территориальных зон		
Прохождение границы		Описание прохождения границы
от точки	до точки	
1	2	3
н181	н182	-
н182	н183	-
н183	н184	-
н184	н185	-
н185	н1	-
н186	н187	-
н187	н188	-
н188	н189	-
н189	н190	-
н190	н191	-
н191	н192	-
н192	н186	-
н193	н194	-
н194	н195	-
н195	н196	-
н196	н197	-
н197	н198	-
н198	н199	-
н199	н193	-
н200	н201	-
н201	н202	-
н202	н203	-
н203	н204	-
н204	н205	-
н205	н200	-
н206	н207	-
н207	н208	-
н208	н209	-
н209	н210	-
н210	н211	-
н211	н212	-
н212	н213	-
н213	н214	-
н214	н215	-
н215	н216	-
н216	н217	-

ФОРМА текстового описания местоположения границ населенных пунктов, территориальных зон		
Прохождение границы		Описание прохождения границы
от точки	до точки	
1	2	3
н217	н218	-
н218	н219	-
н219	н220	-
н220	н221	-
н221	н222	-
н222	н223	-
н223	н224	-
н224	н225	-
н225	н226	-
н226	н227	-
н227	н228	-
н228	н229	-
н229	н230	-
н230	н206	-
н231	н232	-
н232	н233	-
н233	н234	-
н234	н231	-
н235	н236	-
н236	н237	-
н237	н238	-
н238	н235	-
н239	н240	-
н240	н241	-
н241	н242	-
н242	н239	-
н243	н244	-
н244	н245	-
н245	н246	-
н246	н243	-
н247	н248	-
н248	н249	-
н249	н250	-
н250	н247	-
н251	н252	-
н252	н253	-

ФОРМА текстового описания местоположения границ населенных пунктов, территориальных зон		
Прохождение границы		Описание прохождения границы
от точки	до точки	
1	2	3
н253	н251	-
н254	н255	-
н255	н256	-
н256	н257	-
н257	н254	-
н258	н259	-
н259	н260	-
н260	н261	-
н261	н258	-
н262	н263	-
н263	н264	-
н264	н265	-
н265	н262	-
н266	н267	-
н267	н268	-
н268	н269	-
н269	н266	-
н270	н271	-
н271	н272	-
н272	н273	-
н273	н270	-
н274	н275	-
н275	н276	-
н276	н277	-
н277	н274	-
н278	н279	-
н279	н280	-
н280	н278	-
н281	н282	-
н282	н283	-
н283	н284	-
н284	н281	-
н285	н286	-
н286	н287	-
н287	н288	-
н288	н285	-

ФОРМА текстового описания местоположения границ населенных пунктов, территориальных зон		
Прохождение границы		Описание прохождения границы
от точки	до точки	
1	2	3
н289	н290	-
н290	н291	-
н291	н292	-
н292	н289	-
н293	н294	-
н294	н295	-
н295	н296	-
н296	н293	-
н297	н298	-
н298	н299	-
н299	н300	-
н300	н297	-
н301	н302	-
н302	н303	-
н303	н304	-
н304	н301	-
н305	н306	-
н306	н307	-
н307	н308	-
н308	н305	-
н309	н310	-
н310	н311	-
н311	н312	-
н312	н309	-
н313	н314	-
н314	н315	-
н315	н316	-
н316	н313	-
н317	н318	-
н318	н319	-
н319	н320	-
н320	н317	-
н321	н322	-
н322	н323	-
н323	н324	-
н324	н321	-

ФОРМА текстового описания местоположения границ населенных пунктов, территориальных зон		
Прохождение границы		Описание прохождения границы
от точки	до точки	
1	2	3
н325	н326	-
н326	н327	-
н327	н325	-
н328	н329	-
н329	н330	-
н330	н331	-
н331	н328	-
н332	н333	-
н333	н334	-
н334	н335	-
н335	н332	-
н336	н337	-
н337	н338	-
н338	н339	-
н339	н336	-
н340	н341	-
н341	н342	-
н342	н343	-
н343	н340	-
н344	н345	-
н345	н346	-
н346	н347	-
н347	н344	-
н348	н349	-
н349	н350	-
н350	н351	-
н351	н348	-
н352	н353	-
н353	н354	-
н354	н355	-
н355	н352	-
н356	н357	-
н357	н358	-
н358	н359	-
н359	н356	-
н360	н361	-

ФОРМА текстового описания местоположения границ населенных пунктов, территориальных зон		
Прохождение границы		Описание прохождения границы
от точки	до точки	
1	2	3
н361	н362	-
н362	н363	-
н363	н360	-
н364	н365	-
н365	н366	-
н366	н367	-
н367	н364	-
н368	н369	-
н369	н370	-
н370	н368	-
н371	н372	-
н372	н373	-
н373	н374	-
н374	н371	-
н375	н376	-
н376	н377	-
н377	н378	-
н378	н375	-
н379	н380	-
н380	н381	-
н381	н382	-
н382	н379	-
н383	н384	-
н384	н385	-
н385	н386	-
н386	н383	-
н387	н388	-
н388	н389	-
н389	н390	-
н390	н387	-
н391	н392	-
н392	н393	-
н393	н394	-
н394	н391	-
н395	н396	-
н396	н397	-

ФОРМА текстового описания местоположения границ населенных пунктов, территориальных зон		
Прохождение границы		Описание прохождения границы
от точки	до точки	
1	2	3
н397	н398	-
н398	н395	-
н399	н400	-
н400	н401	-
н401	н402	-
н402	н399	-
н403	н404	-
н404	н405	-
н405	н403	-
н406	н407	-
н407	н408	-
н408	н409	-
н409	н406	-
н410	н411	-
н411	н412	-
н412	н413	-
н413	н410	-
н414	н415	-
н415	н416	-
н416	н417	-
н417	н414	-
н418	н419	-
н419	н420	-
н420	н421	-
н421	н418	-
н422	н423	-
н423	н424	-
н424	н425	-
н425	н422	-
н426	н427	-
н427	н428	-
н428	н426	-
н429	н430	-
н430	н431	-
н431	н432	-
н432	н429	-

ФОРМА текстового описания местоположения границ населенных пунктов, территориальных зон		
Прохождение границы		Описание прохождения границы
от точки	до точки	
1	2	3
н433	н434	-
н434	н435	-
н435	н436	-
н436	н433	-
н437	н438	-
н438	н439	-
н439	н440	-
н440	н437	-
н441	н442	-
н442	н443	-
н443	н444	-
н444	н441	-
н445	н446	-
н446	н447	-
н447	н448	-
н448	н445	-
н449	н450	-
н450	н451	-
н451	н452	-
н452	н449	-
н453	н454	-
н454	н455	-
н455	н456	-
н456	н453	-
н457	н458	-
н458	н459	-
н459	н460	-
н460	н457	-
н461	н462	-
н462	н463	-
н463	н464	-
н464	н461	-
н465	н466	-
н466	н467	-
н467	н468	-
н468	н465	-

ФОРМА текстового описания местоположения границ населенных пунктов, территориальных зон		
Прохождение границы		Описание прохождения границы
от точки	до точки	
1	2	3
н469	н470	-
н470	н471	-
н471	н472	-
н472	н469	-
н473	н474	-
н474	н475	-
н475	н476	-
н476	н473	-
н477	н478	-
н478	н479	-
н479	н480	-
н480	н477	-
н481	н482	-
н482	н483	-
н483	н484	-
н484	н481	-
н485	н486	-
н486	н487	-
н487	н488	-
н488	н485	-
н489	н490	-
н490	н491	-
н491	н492	-
н492	н489	-
н493	н494	-
н494	н495	-
н495	н496	-
н496	н493	-
н497	н498	-
н498	н499	-
н499	н500	-
н500	н497	-
н501	н502	-
н502	н503	-
н503	н504	-
н504	н501	-

ФОРМА текстового описания местоположения границ населенных пунктов, территориальных зон		
Прохождение границы		Описание прохождения границы
от точки	до точки	
1	2	3
н505	н506	-
н506	н507	-
н507	н508	-
н508	н505	-
н509	н510	-
н510	н511	-
н511	н512	-
н512	н509	-
н513	н514	-
н514	н515	-
н515	н516	-
н516	н513	-
н517	н518	-
н518	н519	-
н519	н520	-
н520	н517	-
н521	н522	-
н522	н523	-
н523	н524	-
н524	н521	-
н525	н526	-
н526	н527	-
н527	н528	-
н528	н525	-
н529	н530	-
н530	н531	-
н531	н529	-
н532	н533	-
н533	н534	-
н534	н535	-
н535	н532	-
н536	н537	-
н537	н538	-
н538	н539	-
н539	н536	-
н540	н541	-

ФОРМА текстового описания местоположения границ населенных пунктов, территориальных зон		
Прохождение границы		Описание прохождения границы
от точки	до точки	
1	2	3
н541	н542	-
н542	н543	-
н543	н540	-
н544	н545	-
н545	н546	-
н546	н547	-
н547	н544	-
н548	н549	-
н549	н550	-
н550	н551	-
н551	н548	-
н552	н553	-
н553	н554	-
н554	н555	-
н555	н552	-
н556	н557	-
н557	н558	-
н558	н559	-
н559	н556	-
н560	н561	-
н561	н562	-
н562	н560	-

Приложение № 7 к решению Совета Костомукшского городского округа от 31 января 2019 г. № 324-СО/III

Лист № 1

ОПИСАНИЕ МЕСТОПОЛОЖЕНИЯ ГРАНИЦ
по описанию местоположения границ части территориальной зоны застройки индивидуальными и блокированными жилыми домами (Ж-4)

(наименование объекта, местоположение границ которого описано (далее - объект))

Сведения об объекте

№	Характеристики объекта	Описание характеристик
1	2	3
1.	Местоположение объекта	Республика Карелия, город Костомукша
2.	Площадь объекта +/- величина погрешности определения площади (Р +/- Дельта Р)	813
3.	Иные характеристики объекта	-

Лист № 2

ОПИСАНИЕ МЕСТОПОЛОЖЕНИЯ ГРАНИЦ
по описанию местоположения границ части территориальной зоны застройки индивидуальными и блокированными жилыми домами (Ж-4)

(наименование объекта)

Сведения о местоположении границ объекта

1. Система координат мск10 (зона 1)

2. Сведения о характерных точках границ объекта

Обозначение характерных точек границ	Координаты, м		Метод определения координат и средняя квадратическая погрешность положения характерной точки (Mt), м	Описание обозначения точки
	X	Y		
1	2	3	4	5
-	-	-	-	-
3. Сведения о характерных точках части (частей) границы объекта				
Часть 1				
н1	653383.91	1330950.55	Метод спутниковых геодезических измерений (определений), 0.10	-
н2	653388.44	1330964.96	Метод спутниковых геодезических измерений (определений), 0.10	-
н3	653376.10	1330968.84	Метод спутниковых геодезических измерений (определений), 0.10	-
н4	653378.09	1330975.96	Метод спутниковых геодезических измерений (определений), 0.10	-
н5	653366.17	1330979.29	Метод спутниковых геодезических измерений (определений), 0.10	-
н6	653363.70	1330970.46	Метод спутниковых геодезических измерений (определений), 0.10	-
н7	653342.51	1330977.73	Метод спутниковых геодезических измерений (определений), 0.10	-
н8	653342.10	1330965.93	Метод спутниковых геодезических измерений (определений), 0.10	-
н9	653343.27	1330961.38	Метод спутниковых геодезических измерений (определений), 0.10	-
н10	653366.19	1330953.89	Метод спутниковых геодезических измерений (определений), 0.10	-
н11	653372.44	1330952.24	Метод спутниковых геодезических измерений (определений), 0.10	-
н1	653383.91	1330950.55	Метод спутниковых геодезических измерений (определений), 0.10	-

Лист № 3

ОПИСАНИЕ МЕСТОПОЛОЖЕНИЯ ГРАНИЦ
по описанию местоположения границ части территориальной зоны застройки индивидуальными и блокированными жилыми домами (Ж-4)

(наименование объекта)

Сведения о местоположении измененных (уточненных) границ объекта

1. Система координат -

2. Сведения о характерных точках границ объекта

Обозначение характерных точек границ	Существующие координаты, м		Измененные (уточненные) координаты, м		Метод определения координат и средняя квадратическая погрешность положения характерной точки (Mt), м	Описание обозначения точки
	X	Y	X	Y		
1	2	3	4	5	6	7
-	-	-	-	-	-	-

3. Сведения о характерных точках части (частей) границы объекта

-	-	-	-	-	-	-

ФОРМА
текстового описания местоположения границ населенных пунктов, территориальных зон

Прохождение границы		Описание прохождения границы
от точки	до точки	
1	2	3
н1	н2	-
н2	н3	-
н3	н4	-
н4	н5	-
н5	н6	-
н6	н7	-
н7	н8	-
н8	н9	-
н9	н10	-
н10	н11	-
н11	н1	-

ОПИСАНИЕ МЕСТОПОЛОЖЕНИЯ ГРАНИЦ

части территориальной зоны застройки индивидуальными и блокированными жилыми домами (Ж-4)

(наименование объекта)

ПЛАН ГРАНИЦ ОБЪЕКТА

Используемые условные знаки и обозначения:

Ж-4 - *обозначение территориальной зоны.*

1 - *обозначение точки границы.*

● - *характерная точка образуемой части территориальной зоны застройки индивидуальными и блокированными жилыми домами, сведения о которой позволяют однозначно определить ее на местности.*

- *граница образуемой части территориальной зоны.*

- *граница земельного участка, сведения о котором внесены в ЕГРН.*

10:04:0010301:178 - *обозначение земельного участка, сведения о котором внесены в ЕГРН.*

Кадастровый номер квартала 10:04:0010109
Система координат МСК-10
м 1:1000

Подпись _____ *Дата* "___"_____ _____*г.*

мп

Приложение № 8 к решению Совета Костомукшского городского округа от 31 января 2019 г. № 324-СО/III

Лист № 1

ОПИСАНИЕ МЕСТОПОЛОЖЕНИЯ ГРАНИЦ
по описанию местоположения границ части территориальной зоны застройки индивидуальными и блокированными жилыми домами (Ж-4)

(наименование объекта, местоположение границ которого описано (далее - объект))

Сведения об объекте

№	Характеристики объекта	Описание характеристик
1	2	3
1.	Местоположение объекта	Республика Карелия, город Костомукша
2.	Площадь объекта +/- величина погрешности определения площади (Р +/- Дельта Р)	1500
3.	Иные характеристики объекта	-

Лист № 2

ОПИСАНИЕ МЕСТОПОЛОЖЕНИЯ ГРАНИЦ
по описанию местоположения границ части территориальной зоны застройки индивидуальными и блокированными жилыми домами (Ж-4)

(наименование объекта)

Сведения о местоположении границ объекта

1. Система координат мск10 (зона 1)

2. Сведения о характерных точках границ объекта

Обозначение характерных точек границ	Координаты, м		Метод определения координат и средняя квадратическая погрешность положения характерной точки (Mt), м	Описание обозначения точки
	X	Y		
1	2	3	4	5
-	-	-	-	-

3. Сведения о характерных точках части (частей) границы объекта

Часть 1				
н1	653343.27	1330961.38	Метод спутниковых геодезических измерений (определений), 0.10	-
н2	653342.10	1330965.93	Метод спутниковых геодезических измерений (определений), 0.10	-
н3	653342.51	1330977.73	Метод спутниковых геодезических измерений (определений), 0.10	-
н4	653343.15	1330995.45	Метод спутниковых геодезических измерений (определений), 0.10	-
н5	653313.35	1331000.81	Метод спутниковых геодезических измерений (определений), 0.10	-
н6	653298.00	1330995.96	Метод спутниковых геодезических измерений (определений), 0.10	-
н7	653306.80	1330961.07	Метод спутниковых геодезических измерений (определений), 0.10	-
н1	653343.27	1330961.38	Метод спутниковых геодезических измерений (определений), 0.10	-

Лист № 3

ОПИСАНИЕ МЕСТОПОЛОЖЕНИЯ ГРАНИЦ
по описанию местоположения границ части территориальной зоны застройки индивидуальными и блокированными жилыми домами (Ж-4)

(наименование объекта)

Сведения о местоположении измененных (уточненных) границ объекта

1. Система координат -

2. Сведения о характерных точках границ объекта

Обозначение характерных точек границ	Существующие координаты, м		Измененные (уточненные) координаты, м		Метод определения координат и средняя квадратическая погрешность положения характерной точки (Mt), м	Описание обозначения точки
	X	Y	X	Y		
1	2	3	4	5	6	7
-	-	-	-	-	-	-

3. Сведения о характерных точках части (частей) границы объекта

-	-	-	-	-	-	-

ФОРМА
текстового описания местоположения границ населенных пунктов, территориальных зон

Прохождение границы		Описание прохождения границы
от точки	до точки	
1	2	3
н1	н2	-
н2	н3	-
н3	н4	-
н4	н5	-
н5	н6	-
н6	н7	-
н7	н1	-

Приложение № 9 к решению Совета Костомукшского городского округа от 31 января 2019 г. № 324-СО/III

Лист № 1

ОПИСАНИЕ МЕСТОПОЛОЖЕНИЯ ГРАНИЦ
по описанию местоположения границ промышленно-коммунальной зоны первого типа (П-1)

(наименование объекта, местоположение границ которого описано (далее - объект))

Сведения об объекте

№	Характеристики объекта	Описание характеристик
1	2	3
1.	Местоположение объекта	Республика Карелия, город Костомукша
2.	Площадь объекта +/- величина погрешности определения площади (Р +/- Дельта Р)	4491
3.	Иные характеристики объекта	-

ОПИСАНИЕ МЕСТОПОЛОЖЕНИЯ ГРАНИЦ

части территориальной зоны застройки индивидуальными и блокированными жилыми домами (Ж-4)

(наименование объекта)

ПЛАН ГРАНИЦ ОБЪЕКТА

Используемые условные знаки и обозначения:

Кадастровый номер квартала 10:04:0010109
Система координат МСК-10
м 1:1000

Ж-4 - *обозначение территориальной зоны.*

1 - обозначение точки границы.

● - *характерная точка образуемой части территориальной зоны застройки индивидуальными и блокированными жилыми домами, сведения о которой позволяют однозначно определить ее на местности.*

▭ - *граница образуемой части территориальной зоны.*

⊏⊐ - *граница земельного участка, сведения о котором внесены в ЕГРН.*

10:04:0010301:178 - *обозначение земельного участка, сведения о котором внесены в ЕГРН.*

Подпись _____ *Дата* "___"_____ _____*г.*
мп

Лист № 2

ОПИСАНИЕ МЕСТОПОЛОЖЕНИЯ ГРАНИЦ
по описанию местоположения границ промышленно-коммунальной зоны первого типа (П-1)

(наименование объекта)

Сведения о местоположении границ объекта

1. Система координат мск10 (зона 1)

2. Сведения о характерных точках границ объекта

Обозначение характерных точек границ	Координаты, м		Метод определения координат и средняя квадратическая погрешность положения характерной точки (Mt), м	Описание обозначения точки
	X	Y		
1	2	3	4	5
-	-	-	-	-
3. Сведения о характерных точках части (частей) границы объекта				
Часть 1				
н1	661163.03	1337094.44	Метод спутниковых геодезических измерений (определений), 0.10	-
н2	661156.77	1337191.57	Метод спутниковых геодезических измерений (определений), 0.10	-
н3	661144.76	1337198.90	Метод спутниковых геодезических измерений (определений), 0.10	-
н4	661118.30	1337165.68	Метод спутниковых геодезических измерений (определений), 0.10	-
н5	661102.69	1337129.04	Метод спутниковых геодезических измерений (определений), 0.10	-
н6	661098.96	1337102.35	Метод спутниковых геодезических измерений (определений), 0.10	-
н7	661104.49	1337101.66	Метод спутниковых геодезических измерений (определений), 0.10	-
н1	661163.03	1337094.44	Метод спутниковых геодезических измерений (определений), 0.10	-

Лист № 3

ОПИСАНИЕ МЕСТОПОЛОЖЕНИЯ ГРАНИЦ
по описанию местоположения границ промышленно-коммунальной зоны первого типа (П-1)

(наименование объекта)

Сведения о местоположении измененных (уточненных) границ объекта

1. Система координат -

2. Сведения о характерных точках границ объекта

Обозначение характерных точек границ	Существующие координаты, м		Измененные (уточненные) координаты, м		Метод определения координат и средняя квадратическая погрешность положения характерной точки (Mt), м	Описание обозначения точки
	X	Y	X	Y		
1	2	3	4	5	6	7
-	-	-	-	-	-	-
3. Сведения о характерных точках части (частей) границы объекта						
-	-	-	-	-	-	-

ОПИСАНИЕ МЕСТОПОЛОЖЕНИЯ ГРАНИЦ

части территориальной промышленно-коммунальной зоны первого типа (П-1)

(наименование объекта)

ПЛАН ГРАНИЦ ОБЪЕКТА

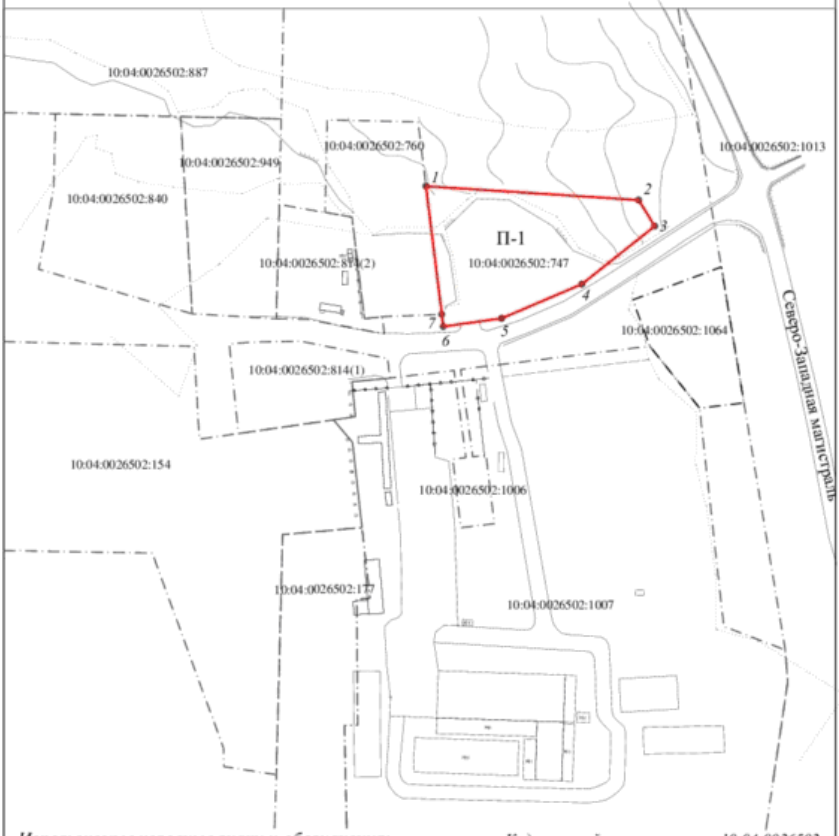

Используемые условные знаки и обозначения:

Кадастровый номер квартала 10:04:0026502
Система координат МСК-10
м 1:2000

П-1 - *обозначение территориальной зоны.*

1 - *обозначение точки границы.*

● - *характерная точка образуемой части территориальной промышленно-коммунальной зоны первого типа, сведения о которой позволяют однозначно определить ее на местности.*

▭ - *граница образуемой части территориальной зоны.*

⊏⊐ - *граница земельного участка, сведения о котором внесены в ЕГРН.*

10:04:0010301:178 - *обозначение земельного участка, сведения о котором внесены в ЕГРН.*

Подпись _____ *Дата* "___"_____ _____*г.*

мп

ФОРМА текстового описания местоположения границ населенных пунктов, территориальных зон		
Прохождение границы		Описание прохождения границы
от точки	до точки	
1	2	3
н1	н2	-
н2	н3	-
н3	н4	-
н4	н5	-
н5	н6	-
н6	н7	-
н7	н1	-

Приложение № 10 к решению Совета Костомукшского городского округа от 31 января 2019 г. № 324-СО/III

Лист № 1

ОПИСАНИЕ МЕСТОПОЛОЖЕНИЯ ГРАНИЦ
по описанию местоположения границ части территориальной зоны застройки среднеэтажными жилыми домами (Ж-2)

(наименование объекта, местоположение границ которого описано (далее - объект))

Сведения об объекте

№	Характеристики объекта	Описание характеристик
1	2	3
1.	Местоположение объекта	Республика Карелия, город Костомукша
2.	Площадь объекта +/- величина погрешности определения площади (Р +/- Дельта Р)	19536
3.	Иные характеристики объекта	-

Лист № 2

ОПИСАНИЕ МЕСТОПОЛОЖЕНИЯ ГРАНИЦ
по описанию местоположения границ части территориальной зоны застройки среднеэтажными жилыми домами (Ж-2)

(наименование объекта)

Сведения о местоположении границ объекта

1. Система координат мск10 (зона 1)

2. Сведения о характерных точках границ объекта

Обозначение характерных точек границ	Координаты, м		Метод определения координат и средняя квадратическая погрешность положения характерной точки (Mt), м	Описание обозначения точки
	X	Y		
1	2	3	4	5
-	-	-	-	-
3. Сведения о характерных точках части (частей) границы объекта				
Часть 1				
н1	654385.45	1331432.05	Метод спутниковых геодезических измерений (определений), 0.10	-
н2	654406.82	1331438.02	Метод спутниковых геодезических измерений (определений), 0.10	-

н3	654425.23	1331441.93	Метод спутниковых геодезических измерений (определений), 0.10	-
н4	654442.72	1331442.69	Метод спутниковых геодезических измерений (определений), 0.10	-
н5	654440.02	1331564.28	Метод спутниковых геодезических измерений (определений), 0.10	-
н6	654304.56	1331561.26	Метод спутниковых геодезических измерений (определений), 0.10	-
н7	654308.66	1331377.45	Метод спутниковых геодезических измерений (определений), 0.10	-
н8	654356.95	1331409.66	Метод спутниковых геодезических измерений (определений), 0.10	-
н1	654385.45	1331432.05	Метод спутниковых геодезических измерений (определений), 0.10	-

Лист № 3

ОПИСАНИЕ МЕСТОПОЛОЖЕНИЯ ГРАНИЦ
по описанию местоположения границ части территориальной зоны застройки среднеэтажными жилыми домами (Ж-2)

(наименование объекта)

Сведения о местоположении измененных (уточненных) границ объекта

1. Система координат -

2. Сведения о характерных точках границ объекта

Обозначение характерных точек границ	Существующие координаты, м		Измененные (уточненные) координаты, м		Метод определения координат и средняя квадратическая погрешность положения характерной точки (Mt), м	Описание обозначения точки
	X	Y	X	Y		
1	2	3	4	5	6	7
-	-	-	-	-	-	-

3. Сведения о характерных точках части (частей) границы объекта

-	-	-	-	-	-	-

ОПИСАНИЕ МЕСТОПОЛОЖЕНИЯ ГРАНИЦ

части территориальной зоны застройки среднеэтажными жилыми домами (Ж-2)

(наименование объекта)

ПЛАН ГРАНИЦ ОБЪЕКТА

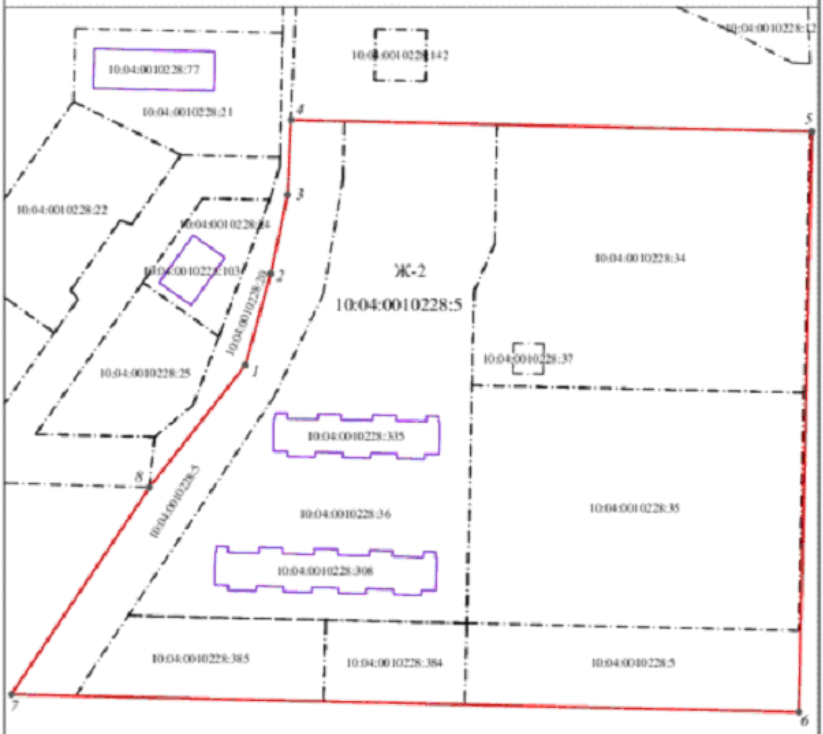

Кадастровый номер квартала 10:04:0010228
Система координат МСК-10
м 1:1000

Используемые условные знаки и обозначения:

Ж-2 - обозначение территориальной зоны.

1 - обозначение точки границы.

● - характерная точка образуемой части территориальной зоны застройки среднеэтажными жилыми домами, сведения о которой позволяют однозначно определить ее на местности.

▭ - граница образуемой части территориальной зоны.

:1 - граница земельного участка, сведения о котором внесены в ЕГРН.

10:04:0010301:178 - обозначение земельного участка, сведения о котором внесены в ЕГРН.

Подпись _____ Дата "___" _____ ____г.
мп

ФОРМА текстового описания местоположения границ населенных пунктов, территориальных зон		
Прохождение границы		Описание прохождения границы
от точки	до точки	
1	2	3
н1	н2	-
н2	н3	-
н3	н4	-
н4	н5	-
н5	н6	-
н6	н7	-
н7	н8	-
н8	н1	-

Приложение № 11 к решению Совета Костомукшского городского округа от 31 января 2019 г. № 324-СО/III

Лист № 1

ОПИСАНИЕ МЕСТОПОЛОЖЕНИЯ ГРАНИЦ
по описанию местоположения границ части территориальной зоны застройки среднеэтажными жилыми домами (Ж-2)

(наименование объекта, местоположение границ которого описано (далее - объект))

Сведения об объекте

№	Характеристики объекта	Описание характеристик
1	2	3
1.	Местоположение объекта	Республика Карелия, город Костомукша
2.	Площадь объекта +/- величина погрешности определения площади (Р +/- Дельта Р)	22150
3.	Иные характеристики объекта	-

Лист № 2

ОПИСАНИЕ МЕСТОПОЛОЖЕНИЯ ГРАНИЦ
по описанию местоположения границ части территориальной зоны застройки среднеэтажными жилыми домами (Ж-2)

(наименование объекта)

Сведения о местоположении границ объекта

1. Система координат мск10 (зона 1)

2. Сведения о характерных точках границ объекта

Обозначение характерных точек границ	Координаты, м		Метод определения координат и средняя квадратическая погрешность положения характерной точки (Mt), м	Описание обозначения точки
	X	Y		
1	2	3	4	5
-	-	-	-	-
3. Сведения о характерных точках части (частей) границы объекта				
Часть 1				
н1	654308.66	1331377.45	Метод спутниковых геодезических измерений (определений), 0.10	-

н2	654304.56	1331561.26	Метод спутниковых геодезических измерений (определений), 0.10	-
н3	654192.10	1331558.76	Метод спутниковых геодезических измерений (определений), 0.10	-
н4	654196.64	1331354.92	Метод спутниковых геодезических измерений (определений), 0.10	-
н5	654230.64	1331355.67	Метод спутниковых геодезических измерений (определений), 0.10	-
н1	654308.66	1331377.45	Метод спутниковых геодезических измерений (определений), 0.10	-

Лист № 3

ОПИСАНИЕ МЕСТОПОЛОЖЕНИЯ ГРАНИЦ
по описанию местоположения границ части территориальной зоны застройки среднеэтажными жилыми домами (Ж-2)

(наименование объекта)

Сведения о местоположении измененных (уточненных) границ объекта

1. Система координат -

2. Сведения о характерных точках границ объекта

Обозначение характерных точек границ	Существующие координаты, м		Измененные (уточненные) координаты, м		Метод определения координат и средняя квадратическая погрешность положения характерной точки (Mt), м	Описание обозначения точки
	X	Y	X	Y		
1	2	3	4	5	6	7
-	-	-	-	-	-	-

3. Сведения о характерных точках части (частей) границы объекта

-	-	-	-	-	-	-

ФОРМА
текстового описания местоположения границ населенных пунктов, территориальных зон

Прохождение границы		Описание прохождения границы
от точки	до точки	
1	2	3
н1	н2	-
н2	н3	-
н3	н4	-
н4	н5	-
н5	н1	-

ОПИСАНИЕ МЕСТОПОЛОЖЕНИЯ ГРАНИЦ

части территориальной зоны застройки среднеэтажными жилыми домами (Ж-2)

(наименование объекта)

ПЛАН ГРАНИЦ ОБЪЕКТА

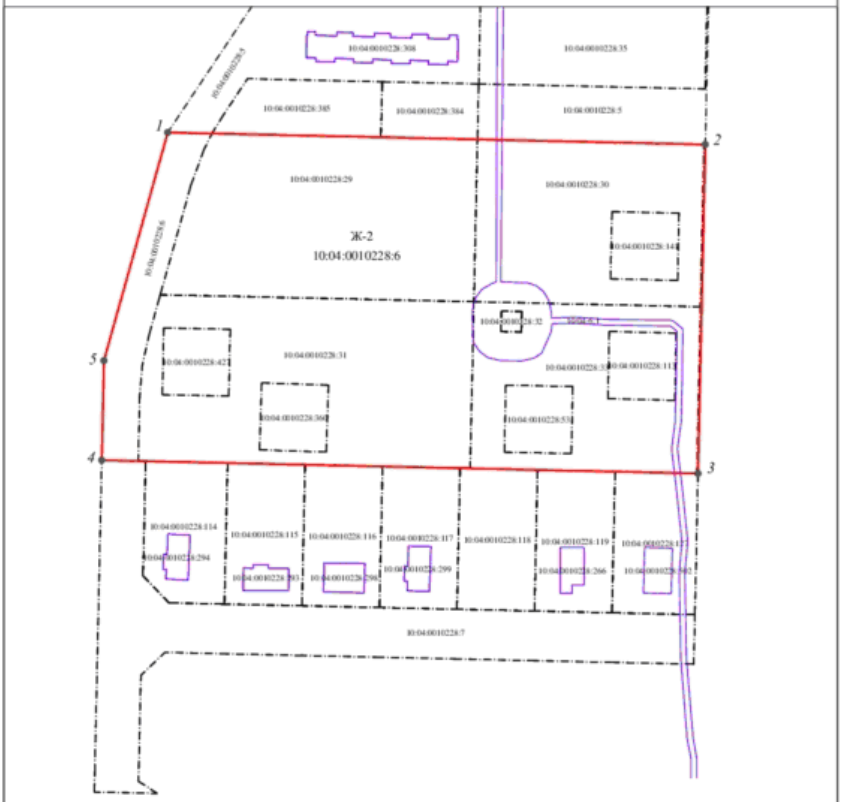

Кадастровый номер квартала 10:04:0010228
Система координат МСК-10
м 1:1000

Используемые условные знаки и обозначения:

Ж-2 - *обозначение территориальной зоны.*

1 - обозначение точки границы.

● - *характерная точка образуемой части территориальной зоны застройки среднеэтажными жилыми домами, сведения о которой позволяют однозначно определить ее на местности.*

▭ - *граница образуемой части территориальной зоны.*

▭ - *граница земельного участка, сведения о котором внесены в ЕГРН.*

10:04:0010301:178 - *обозначение земельного участка, сведения о котором внесены в ЕГРН.*

Подпись _____ *Дата* "___"_____ _____*г.*

мп

Приложение № 12 к решению Совета Костомукшского городского округа от 31 января 2019 г. № 324-СО/III

Лист № 1

ОПИСАНИЕ МЕСТОПОЛОЖЕНИЯ ГРАНИЦ
по описанию местоположения границ части территориальной зоны застройки индивидуальными и блокированными жилыми домами (Ж-4)

(наименование объекта, местоположение границ которого описано (далее - объект))

Сведения об объекте

№	Характеристики объекта	Описание характеристик
1	2	3
1.	Местоположение объекта	Республика Карелия, город Костомукша
2.	Площадь объекта +/- величина погрешности определения площади (Р +/- Дельта Р)	132684 +/- 1 м
3.	Иные характеристики объекта	-

Лист № 2

ОПИСАНИЕ МЕСТОПОЛОЖЕНИЯ ГРАНИЦ
по описанию местоположения границ части территориальной зоны застройки индивидуальными и блокированными жилыми домами (Ж-4)

(наименование объекта)

Сведения о местоположении границ объекта

1. Система координат мск10 (зона 1)

2. Сведения о характерных точках границ объекта

Обозначение характерных точек границ	Координаты, м		Метод определения координат и средняя квадратическая погрешность положения характерной точки (Mt), м	Описание обозначения точки
	X	Y		
1	2	3	4	5
-	-	-	-	-
3. Сведения о характерных точках части (частей) границы объекта				
Часть 1				
н1	655564.03	1332471.96	Метод спутниковых геодезических измерений (определений), 0.10	-
н2	655563.13	1332512.15	Метод спутниковых геодезических измерений (определений), 0.10	-
н3	655603.10	1332552.29	Метод спутниковых геодезических измерений (определений), 0.10	-
н4	655609.16	1332728.90	Метод спутниковых геодезических измерений (определений), 0.10	-
н5	655605.09	1332744.22	Метод спутниковых геодезических измерений (определений), 0.10	-
н6	655585.64	1332762.43	Метод спутниковых геодезических измерений (определений), 0.10	-
н7	655578.74	1332764.52	Метод спутниковых геодезических измерений (определений), 0.10	-
н8	655588.81	1332797.46	Метод спутниковых геодезических измерений (определений), 0.10	-
н9	655498.91	1332795.43	Метод спутниковых геодезических измерений (определений), 0.10	-
н10	655397.19	1332836.65	Метод спутниковых геодезических измерений (определений), 0.10	-
н11	655241.29	1332837.70	Метод спутниковых геодезических измерений (определений), 0.10	-

н12	655182.65	1332796.49	Метод спутниковых геодезических измерений (определений), 0.10	-
н13	655106.90	1332794.83	Метод спутниковых геодезических измерений (определений), 0.10	-
н14	655189.30	1332655.70	Метод спутниковых геодезических измерений (определений), 0.10	-

Лист № 3

ОПИСАНИЕ МЕСТОПОЛОЖЕНИЯ ГРАНИЦ
по описанию местоположения границ части территориальной зоны застройки индивидуальными и блокированными жилыми домами (Ж-4)

(наименование объекта)

Сведения о местоположении границ объекта

3. Сведения о характерных точках части (частей) границы объекта

Обозначение характерных точек границ	Координаты, м		Метод определения координат и средняя квадратическая погрешность положения характерной точки (Mt), м	Описание обозначения точки
	X	Y		
1	2	3	4	5
н15	655204.81	1332570.10	Метод спутниковых геодезических измерений (определений), 0.10	-
н16	655223.94	1332464.48	Метод спутниковых геодезических измерений (определений), 0.10	-
н1	655564.03	1332471.96	Метод спутниковых геодезических измерений (определений), 0.10	-
н17	655330.55	1332510.86	Метод спутниковых геодезических измерений (определений), 0.10	-
н18	655329.64	1332541.84	Метод спутниковых геодезических измерений (определений), 0.10	-
н19	655313.19	1332541.29	Метод спутниковых геодезических измерений (определений), 0.10	-
н20	655290.08	1332539.98	Метод спутниковых геодезических измерений (определений), 0.10	-
н21	655290.59	1332524.78	Метод спутниковых геодезических измерений (определений), 0.10	-
н22	655290.97	1332509.95	Метод спутниковых геодезических измерений (определений), 0.10	-
н17	655330.55	1332510.86	Метод спутниковых геодезических измерений (определений), 0.10	-
н23	655248.44	1332692.97	Метод спутниковых геодезических измерений (определений), 0.10	-
н24	655277.24	1332709.08	Метод спутниковых геодезических измерений (определений), 0.10	-
н25	655279.94	1332718.62	Метод спутниковых геодезических измерений (определений), 0.10	-
н26	655268.46	1332739.12	Метод спутниковых геодезических измерений (определений), 0.10	-
н27	655233.55	1332719.59	Метод спутниковых геодезических измерений (определений), 0.10	-
н23	655248.44	1332692.97	Метод спутниковых геодезических измерений (определений), 0.10	-
н28	655516.01	1332662.94	Метод спутниковых геодезических измерений (определений), 0.10	-
н29	655508.72	1332672.40	Метод спутниковых геодезических измерений (определений), 0.10	-
н30	655505.56	1332684.75	Метод спутниковых геодезических измерений (определений), 0.10	-

н31	655503.20	1332684.51	Метод спутниковых геодезических измерений (определений), 0.10	-
н32	655464.12	1332680.06	Метод спутниковых геодезических измерений (определений), 0.10	-

Лист № 4

ОПИСАНИЕ МЕСТОПОЛОЖЕНИЯ ГРАНИЦ
по описанию местоположения границ части территориальной зоны застройки индивидуальными и блокированными жилыми домами (Ж-4)

(наименование объекта)

Сведения о местоположении границ объекта

3. Сведения о характерных точках части (частей) границы объекта

Обозначение характерных точек границ	Координаты, м		Метод определения координат и средняя квадратическая погрешность положения характерной точки (Mt), м	Описание обозначения точки
	X	Y		
1	2	3	4	5
н33	655465.18	1332647.82	Метод спутниковых геодезических измерений (определений), 0.10	-
н34	655501.92	1332648.47	Метод спутниковых геодезических измерений (определений), 0.10	-
н28	655516.01	1332662.94	Метод спутниковых геодезических измерений (определений), 0.10	-
н35	655478.50	1332514.05	Метод спутниковых геодезических измерений (определений), 0.10	-
н36	655477.82	1332549.80	Метод спутниковых геодезических измерений (определений), 0.10	-
н37	655477.77	1332552.12	Метод спутниковых геодезических измерений (определений), 0.10	-
н38	655476.97	1332588.03	Метод спутниковых геодезических измерений (определений), 0.10	-
н39	655445.61	1332587.33	Метод спутниковых геодезических измерений (определений), 0.10	-
н40	655414.25	1332586.64	Метод спутниковых геодезических измерений (определений), 0.10	-
н41	655413.82	1332588.63	Метод спутниковых геодезических измерений (определений), 0.10	-
н42	655382.33	1332587.92	Метод спутниковых геодезических измерений (определений), 0.10	-
н43	655383.19	1332549.93	Метод спутниковых геодезических измерений (определений), 0.10	-
н44	655414.69	1332550.64	Метод спутниковых геодезических измерений (определений), 0.10	-
н45	655414.74	1332548.38	Метод спутниковых геодезических измерений (определений), 0.10	-
н46	655446.46	1332549.10	Метод спутниковых геодезических измерений (определений), 0.10	-
н47	655447.01	1332513.35	Метод спутниковых геодезических измерений (определений), 0.10	-
н35	655478.50	1332514.05	Метод спутниковых геодезических измерений (определений), 0.10	-
н48	655329.20	1332570.67	Метод спутниковых геодезических измерений (определений), 0.10	-
н49	655328.56	1332600.72	Метод спутниковых геодезических измерений (определений), 0.10	-
н50	655328.48	1332604.14	Метод спутниковых геодезических измерений (определений), 0.10	-

н51	655322.94	1332637.09	Метод спутниковых геодезических измерений (определений), 0.10	-

Лист № 5

ОПИСАНИЕ МЕСТОПОЛОЖЕНИЯ ГРАНИЦ
по описанию местоположения границ части территориальной зоны застройки индивидуальными и блокированными жилыми домами (Ж-4)

(наименование объекта)

Сведения о местоположении границ объекта

3. Сведения о характерных точках части (частей) границы объекта

Обозначение характерных точек границ	Координаты, м		Метод определения координат и средняя квадратическая погрешность положения характерной точки (Mt), м	Описание обозначения точки
	X	Y		
1	2	3	4	5
н52	655313.76	1332658.17	Метод спутниковых геодезических измерений (определений), 0.10	-
н53	655306.80	1332670.58	Метод спутниковых геодезических измерений (определений), 0.10	-
н54	655271.89	1332651.07	Метод спутниковых геодезических измерений (определений), 0.10	-
н55	655280.24	1332625.45	Метод спутниковых геодезических измерений (определений), 0.10	-
н56	655288.57	1332599.83	Метод спутниковых геодезических измерений (определений), 0.10	-
н57	655289.33	1332569.79	Метод спутниковых геодезических измерений (определений), 0.10	-
н48	655329.20	1332570.67	Метод спутниковых геодезических измерений (определений), 0.10	-

Лист № 6

ОПИСАНИЕ МЕСТОПОЛОЖЕНИЯ ГРАНИЦ
по описанию местоположения границ части территориальной зоны застройки индивидуальными и блокированными жилыми домами (Ж-4)

(наименование объекта)

Сведения о местоположении измененных (уточненных) границ объекта

1. Система координат -

2. Сведения о характерных точках границ объекта

Обозначение характерных точек границ	Существующие координаты, м		Измененные (уточненные) координаты, м		Метод определения координат и средняя квадратическая погрешность положения характерной точки (Mt), м	Описание обозначения точки
	X	Y	X	Y		
1	2	3	4	5	6	7
-	-	-	-	-	-	-

3. Сведения о характерных точках части (частей) границы объекта

-	-	-	-	-	-	-

СБОРНИК МУНИЦИПАЛЬНЫХ ПРАВОВЫХ АКТОВ КОСТОМУКШСКОГО ГОРОДСКОГО ОКРУГА

ОПИСАНИЕ МЕСТОПОЛОЖЕНИЯ ГРАНИЦ

части территориальной зоны застройки индивидуальными и блокированными жилыми домами (Ж-4)

(наименование объекта)

ПЛАН ГРАНИЦ ОБЪЕКТА

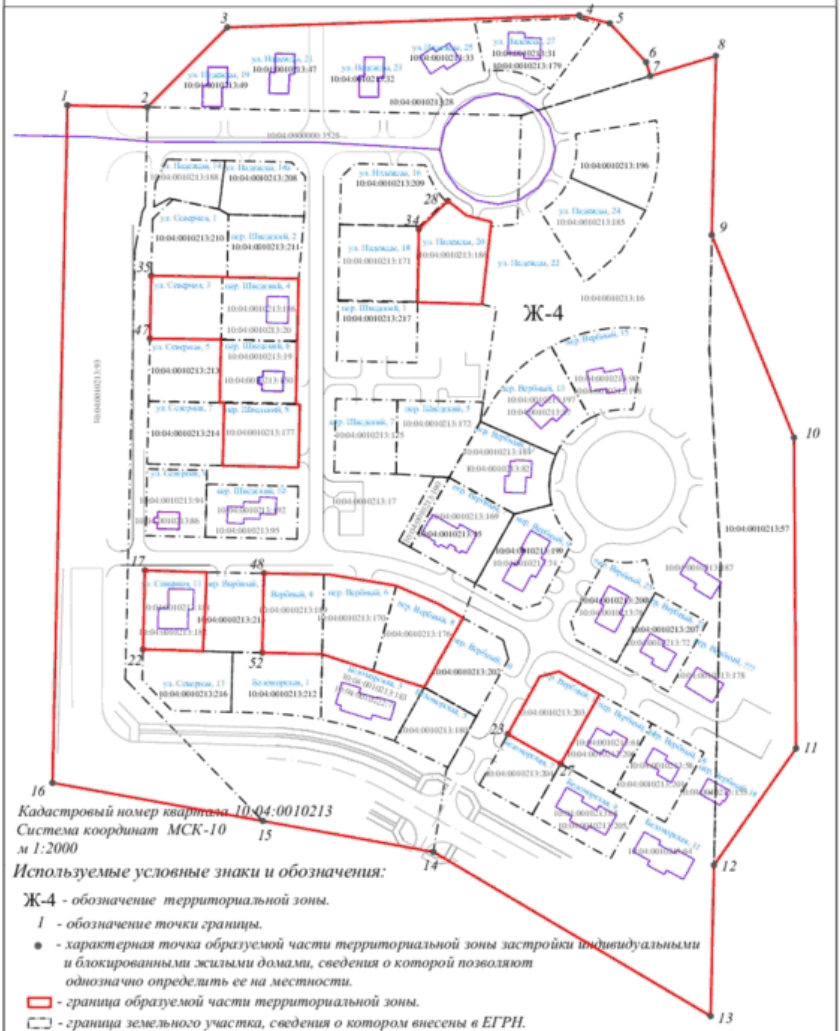

Кадастровый номер квартала 10:04:0010213
Система координат МСК-10
м 1:2000

Используемые условные знаки и обозначения:

Ж-4 - обозначение территориальной зоны.

1 - обозначение точки границы.

● - характерная точка образуемой части территориальной зоны застройки индивидуальными и блокированными жилыми домами, сведения о которой позволяют однозначно определить ее на местности.

▭ - граница образуемой части территориальной зоны.

▭ - граница земельного участка, сведения о котором внесены в ЕГРН.

10:04:0010213:178 - обозначение земельного участка, сведения о котором внесены в ЕГРН.

Подпись _____ Дата "___" _____ _____г.

мп

ФОРМА текстового описания местоположения границ населенных пунктов, территориальных зон		
Прохождение границы		Описание прохождения границы
от точки	до точки	
1	2	3
н1	н2	-
н2	н3	-
н3	н4	-
н4	н5	-
н5	н6	-
н6	н7	-
н7	н8	-
н8	н9	-
н9	н10	-
н10	н11	-
н11	н12	-
н12	н13	-
н13	н14	-
н14	н15	-
н15	н16	-
н16	н1	-
н17	н18	-
н18	н19	-
н19	н20	-
н20	н21	-
н21	н22	-
н22	н17	-
н23	н24	-
н24	н25	-
н25	н26	-
н26	н27	-
н27	н23	-
н28	н29	-
н29	н30	-
н30	н31	-
н31	н32	-
н32	н33	-
н33	н34	-
н34	н28	-
н35	н36	-
н36	н37	-

ФОРМА текстового описания местоположения границ населенных пунктов, территориальных зон		
Прохождение границы		Описание прохождения границы
от точки	до точки	
1	2	3
н37	н38	-
н38	н39	-
н39	н40	-
н40	н41	-
н41	н42	-
н42	н43	-
н43	н44	-
н44	н45	-
н45	н46	-
н46	н47	-
н47	н35	-
н48	н49	-
н49	н50	-
н50	н51	-
н51	н52	-
н52	н53	-
н53	н54	-
н54	н55	-
н55	н56	-
н56	н57	-
н57	н48	-

Приложение № 13 к решению Совета Костомукшского городского округа от 31 января 2019 г. № 324-СО/III

Статья 36.4. Градостроительный регламент зоны застройки индивидуальными и блокированными жилыми домами (Ж-4)

1. ОСНОВНЫЕ ВИДЫ РАЗРЕШЁННОГО ИСПОЛЬЗОВАНИЯ

ВИДЫ РАЗРЕШЕННОГО ИСПОЛЬЗОВАНИЯ ЗЕМЕЛЬНЫХ УЧАСТКОВ И ОКС	ПРЕДЕЛЬНЫЕ РАЗМЕРЫ ЗЕМЕЛЬНЫХ УЧАСТКОВ И ПРЕДЕЛЬНЫЕ ПАРАМЕТРЫ РАЗРЕШЕННОГО СТРОИТЕЛЬСТВА, РЕКОНСТРУКЦИИ ОКС	ОГРАНИЧЕНИЯ ИСПОЛЬЗОВАНИЯ ЗЕМЕЛЬНЫХ УЧАСТКОВ И ОКС
Для комплексного освоения в целях жилищного строительства	Предельный минимальный размер земельного участка – 8000 кв. м. Минимальный отступ от границ земельного участка – 3 м. Предельное количество этажей – 3. Не допускается размещение хозяйственных построек со стороны улиц, за исключением гаражей. Максимальный процент застройки в границах земельного участка – 40 %.	В случае если земельный участок или объект капитального строительства расположен в границах зоны с особыми условиями использования территорий, ограничения использования земельных участков и объектов капитального строительства устанавливаются в соответствии с законодательством Российской Федерации.

РОССИЙСКАЯ ФЕДЕРАЦИЯ
РЕСПУБЛИКА КАРЕЛИЯ
СОВЕТ КОСТОМУКШСКОГО ГОРОДСКОГО ОКРУГА
III созыва XXXVIII заседание
РЕШЕНИЕ
от 31 января 2019 года № 325-СО/III
г. Костомукша

О признании утратившим силу решения Совета Костомукшского городского округа от 25 мая 2017 года № 105-СО/III «Об утверждении Положения о порядке проведения общественных слушаний по вопросам установления публичных сервитутов на территории муниципального образования «Костомукшский городской округ»

На основании пункта 4 статьи 1 Федерального закона от 03 августа 2018 года № 341-ФЗ «О внесении изменений в Земельный кодекс Российской Федерации и отдельные законодательные акты Российской Федерации в части упрощения размещения линейных объектов», Совет Костомукшского городского округа

РЕШИЛ:

1. Признать утратившим силу решение Совета Костомукшского городского округа от 25 мая 2017 года № 105-СО/III «Об утверждении Положения о порядке проведения общественных слушаний по вопросам установления публичных сервитутов на территории муниципального образования «Костомукшский городской округ».

2. Настоящее решение вступает в силу со дня его официального опубликования.

Председатель Совета Костомукшского городского округа В.Н. Сахнов
Глава Костомукшского городского округа А.В. Бендикова

РОССИЙСКАЯ ФЕДЕРАЦИЯ
РЕСПУБЛИКА КАРЕЛИЯ
СОВЕТ КОСТОМУКШСКОГО ГОРОДСКОГО ОКРУГА
III созыва XXXVIII заседание
РЕШЕНИЕ
от 31 января 2019 года № 326-СО/III
г. Костомукша

О внесении изменений в решение Совета Костомукшского городского округа от 28 февраля 2017 года № 65-СО/III «Об утверждении «Положения о контрольно-счетном органе муниципального образования «Костомукшский городской округ»

В соответствии с пунктом 5 части 4, частью 6 статьи 7 Федерального закона от 07 февраля 2011 года № 6-ФЗ «Об общих принципах организации и деятельности контрольно-счетных органов субъектов Российской Федерации и муниципальных образований» (в ред. Федерального закона от 27 декабря 2018 года № 559-ФЗ) и на основании статьи 26 Устава муниципального образования «Костомукшский городской округ», Совет Костомукшского городского округа

РЕШИЛ:

1. Внести следующие изменения в решение Совета Костомукшского городского округа от 28 февраля 2017 года № 65-СО/III «Об утверждении «Положения о контрольно-счетном органе муниципального образования «Костомукшский городской округ» (с учетом изменений и дополнений, внесенных решениями Совета Костомукшского городского округа от 30 августа 2018 года № 267-СО/III, от 22 ноября 2018 года № 291-СО/III):

1.1 Пункт 6.2. Раздела 6 Положения о контрольно-счетном органе муниципального образования «Костомукшский городской округ» дополнить подпунктом 5 следующего содержания:

«5) наличия оснований, предусмотренных пунктом 6.7. настоящего Раздела».

1.2 Раздел 6 Положения о контрольно-счетном органе муниципального образования «Костомукшский городской округ» дополнить пунктом 6.7. следующего содержания:

«6.7. Граждане, замещающие должности председателя и аудитора контрольно-счетного органа, не могут состоять в близком родстве или свойстве (родители, супруги, дети, братья, сестры, а также братья, сестры, родители, дети супругов и супруги детей) с председателем Совета, главой Костомукшского городского округа, руководителями судебных и правоохранительных органов, расположенных на территории муниципального образования «Костомукшский городской округ».

2. Настоящее решение вступает в силу со дня его официального опубликования.

Председатель Совета Костомукшского городского округа В.Н. Сахнов
Глава Костомукшского городского округа А. В. Бендикова

РОССИЙСКАЯ ФЕДЕРАЦИЯ
РЕСПУБЛИКА КАРЕЛИЯ
СОВЕТ КОСТОМУКШСКОГО ГОРОДСКОГО ОКРУГА
III созыва XXXVIII заседание
РЕШЕНИЕ
от 31 января 2019 года № 327-СО/III
г. Костомукша

Об отмене решения Совета Костомукшского городского округа от 29 марта 2018 года № 200-СО/III «О ликвидации муниципального унитарного предприятия «Фармация»

На основании статьи 20 Федерального Закона от 14 ноября 2002 года № 161-ФЗ «О государственных и муниципальных унитарных предприятиях», в соответствии с Положением о порядке принятия решений о создании, реорганизации и ликвидации муниципальных предприятий Костомукшского городского округа, утвержденного решением Совета Костомукшского городского округа от 27 октября 2016 года № 25-СО/III, Совет Костомукшского городского округа

РЕШИЛ:

1. Отменить решение Совета Костомукшского городского округа от 29 марта 2018 года № 200-СО/III «О ликвидации муниципального унитарного предприятия «Фармация» (в редакции решений Совета Костомукшского городского округа от 26 апреля 2018 года № 231-СО/III, от 14 января 2019 года № 317-СО/III).

2. Решение вступает в силу со дня его официального опубликования.

Председатель Совета Костомукшского городского округа В.Н. Сахнов

Заключение о результатах публичных слушаний по проекту внесения изменений в проект межевания территории (шифр проекта: 017.15-ПМ, разработан: ООО «Авантэ» в 2015 году) утвержденный постановлением Администрации Костомукшского городского округа от 11 ноября 2015 года № 1335 «Об утверждении документации по планировке территории в составе проекта межевания», подготовленный с целью перераспределения земельного участка с кадастровым номером 10:04:0010104:94 (шифр проекта: 019.18-ПМТ, разработан: ООО «Авантэ» в 2018 году)

Дата оформления заключения о результатах публичных слушаний: 28 января 2019 года

Наименование проекта, рассмотренного на публичных слушаниях: Проект внесения изменений в проект межевания территории (шифр проекта: 017.15-ПМ, разработан: ООО «Авантэ» в 2015 году) утвержденный постановлением Администрации Костомукшского городского округа от 11 ноября 2015 года № 1335 «Об утверждении документации по планировке территории в составе проекта межевания», подготовленный с целью перераспределения земельного участка с кадастровым номером 10:04:0010104:94 (шифр проекта: 019.18-ПМТ, разработан: ООО «Авантэ» в 2018 году)

Сведения о количестве участников публичных слушаний, которые приняли участие в публичных слушаниях: 6 человек

Реквизиты протокола публичных слушаний, на основании которого подготовлено заключение о результатах публичных слушаний: Протокол публичных слушаний от 28 января 2019 года

Содержание внесенных предложений и замечаний участников публичных слушаний, постоянно проживающих на территории, в пределах которой проводятся публичные слушания: Предложения и замечания участников публичных слушаний, постоянно проживающих на территории, в пределах которой проводятся публичные слушания, отсутствуют.

Содержание внесенных предложений и замечаний иных участников публичных слушаний: Предложения и замечания иных участников публичных слушаний, отсутствуют.

Аргументированные рекомендации организатора публичных слушаний о целесообразности или нецелесообразности учета внесенных участниками публичных слушаний предложений и замечаний: Заполнение не требуется

Выводы по результатам публичных слушаний: Рекомендовать Администрации Костомукшского городского округа принять решение об утверждении внесения изменений в проект межевания территории (шифр проекта: 017.15-ПМ, разработан: ООО «Авантэ» в 2015 году) утвержденный постановлением Администрации Костомукшского городского округа от 11 ноября 2015 года № 1335 «Об утверждении документации по планировке территории в составе проекта межевания», подготовленный с целью перераспределения земельного участка с кадастровым номером 10:04:0010104:94 (шифр проекта: 019.18-ПМТ, разработан: ООО «Авантэ» в 2018 году).

Председатель публичных слушаний:

Первый заместитель главы Администрации Костомукшского городского округа С.Н. Новгородов

(Фамилия И.О., подпись)

Заключение о результатах публичных слушаний по проекту постановления Администрации Костомукшского городского округа «О предоставлении разрешения на условно разрешенный вид использования земельного участка»: «Объекты административно-делового назначения» для образуемого земельного участка площадью 1500 кв.м., по адресу: Российская Федерация, Республика Карелия, Костомукшский городской округ, улица Возрождения, участок 57

Дата оформления заключения о результатах публичных слушаний: 23 января 2019 года

Наименование проекта, рассмотренного на публичных слушаниях: Проект постановления Администрации Костомукшского городского округа «О предоставлении разрешения на условно разрешенный вид использования земельного участка»: «Объекты административно-делового

назначения» для образуемого земельного участка площадью 1500 кв.м., по адресу: Российская Федерация, Республика Карелия, Костомукшский городской округ, улица Возрождения, участок 57

Сведения о количестве участников публичных слушаний, которые приняли участие в публичных слушаниях: 6 человек

Реквизиты протокола публичных слушаний, на основании которого подготовлено заключение о результатах публичных слушаний: Протокол публичных слушаний от 23 января 2019 года

Содержание внесенных предложений и замечаний участников публичных слушаний, постоянно проживающих на территории, в пределах которой проводятся публичные слушания:

Предложения и замечания участников публичных слушаний, постоянно проживающих на территории, в пределах которой проводятся публичные слушания, отсутствуют.

Содержание внесенных предложений и замечаний иных участников публичных слушаний:

Предложение:

Изменить (сместить) северную границу образуемого земельного участка, для которого планируется предоставление разрешение на условно разрешенный вид использования, таким образом, чтобы между данным земельным участком и участком с кадастровым номером 10:04:0010105:17 была образована (оставлена) межа (разрыв) в размере 2 (двух) метров.

Аргументированные рекомендации организатора публичных слушаний о целесообразности или нецелесообразности учета внесенных участниками публичных слушаний предложений и замечаний:

Администрация Костомукшского городского округа считает нецелесообразным учитывать внесённое участником публичных слушаний предложение, так как частью 6 статьи 11.9 Земельного кодекса Российской Федерации установлено, что образование земельных участков не должно приводить к чересполосице и другим препятствующим рациональному использованию и охране земель недостаткам.

В случае изменения местоположения границы формируемого земельного участка, путем смещения его северной границы на два метра от южной границы земельного участка с кадастровым номером 10:04:0010105:17, будет образована межа (узкополосица), что приведет к нерациональному использованию земель населённых пунктов.

Выводы по результатам публичных слушаний:

Рекомендовать Комиссии по подготовке проекта Правил землепользования и застройки Костомукшского городского округа направить рекомендации о предоставлении разрешения на условно разрешенный вид использования: «Объекты административно-делового назначения» для образуемого земельного участка площадью 1500 кв.м., по адресу: Российская Федерация, Республика Карелия, Костомукшский городской округ, улица Возрождения, участок 57 в Администрацию Костомукшского городского округа для принятия решения о предоставлении разрешения на условно разрешенный вид использования земельного участка.

Председатель публичных слушаний:

Первый заместитель главы Администрации Костомукшского городского округа С.Н. Новгородов

(Фамилия И.О., подпись)

ПРОТОКОЛ ПУБЛИЧНЫХ СЛУШАНИЙ

по проекту внесения изменений в проект межевания территории (шифр проекта: 017.15-ПМ, разработан: ООО «Авантэ» в 2015 году) утвержденный постановлением Администрации Костомукшского городского округа от 11 ноября 2015 года № 1335 «Об утверждении документации по планировке территории в составе проекта межевания», подготовленный с целью перераспределения земельного участка с кадастровым номером 10:04:0010104:94 (шифр проекта: 019.18-ПМТ, разработан: ООО «Авантэ» в 2018 году)

(наименование проекта, вынесенного на публичные слушания)

Дата оформления протокола: «28» января 2019 года

Организатор публичных слушаний: Администрация Костомукшского городского округа

Сроки проведения публичных слушаний: «28» декабря 2018 года по «08» февраля 2019 года

Проект, подлежащий рассмотрению на публичных слушаниях, и информационные материалы к нему размещались на официальном сайте органов местного самоуправления Костомукшского городского округа Республики Карелия (http://www.kostomuksha-city.ru) в разделе: «Деятельность», «Градостроительство и землепользование», «Градостроительство», «Планировка территории», «Проекты планировок и проекты межевания территории», Проект внесения изменений в проект (шифр 017.15-ПМ) межевания территории в районе ул. Строителей (шифр 019.18-ПМТ) с 20 декабря 2018 года

(дата размещения проекта)

Оповещение о начале публичных слушаний опубликовано:

В Сборнике муниципальных правовых актов Костомукшского городского округа от 21 декабря 2018 года № 29 (146)

(дата и источник опубликования оповещения о начале публичных слушаний)

Экспозиция или экспозиции проекта, подле-

жащего рассмотрению на публичных слушаниях, проведена в период: с 28 декабря 2018 года по 27 января 2019 года

(указывается срок проведения экспозиции проекта)

в здании Администрации Костомукшского городского округа по адресу: Республика Карелия, г. Костомукша, ул. Строителей, д. 5, в коридоре третьего этажа, возле кабинета № 320

(указывается место проведения экспозиции проекта)

Срок, в течение которого принимались предложения и замечания участников публичных слушаний: «28» декабря 2018 года по «28» января 2019 года

Территории, в пределах которой проводятся публичные слушания: Кадастровый квартал № 10:04:0010101

На собрании участников публичных слушаний присутствовали:

С.Н. Новгородов – первый заместитель главы Администрации Костомукшского городского округа

П.Н. Вачевских – начальник управления градостроительства и землепользования Администрации Костомукшского городского округа

Т.В. Лукконен – главный специалист управления градостроительства и землепользования Администрации Костомукшского городского округа

В.В. Трошина – главный специалист юридического отдела Администрации Костомукшского городского округа

Степанов О.А., Кузнецова М.А. – жители Костомукшского городского округа

На момент начала проведения публичных слушаний в регистрационном листе лиц, участвующих в собрании участников публичных слушаниях, зарегистрировалось 6 человек.

Повестка дня.

Публичные слушания по проекту внесения изменений в проект межевания территории (шифр проекта: 017.15-ПМ, разработан: ООО «Авантэ» в 2015 году) утвержденный постановлением Администрации Костомукшского городского округа от 11 ноября 2015 года № 1335 «Об утверждении документации по планировке территории в составе проекта межевания», подготовленный с целью перераспределения земельного участка с кадастровым номером 10:04:0010104:94 (шифр проекта: 019.18-ПМТ, разработан: ООО «Авантэ» в 2018 году).

Публичные слушания проведены в соответствии с Федеральным законом от 06 октября 2003 года № 131-ФЗ «Об общих принципах организации местного самоуправления в Российской Федерации», Градостроительным кодексом Российской Федерации от 29 декабря 2004 года № 190-ФЗ, Уставом муниципального образования «Костомукшский городской округ», Порядком организации и проведения публичных слушаний в Костомукшском городском округе, утвержденного решением Совета Костомукшского городского округа от 27 сентября 2018 года № 275-СО/III.

Публичные слушания проведены комиссией, образованной постановлением главы Костомукшского городского округа от 19 декабря 2018 года № 127 «О проведении публичных слушаний по проекту постановления администрации Костомукшского городского округа «Об утверждении (отклонении) проекта внесения изменений в проект (шифр 017.15-ПМ) межевания территории в районе ул. Строителей (шифр 019.18-ПМТ)». Председателем комиссии является первый заместитель главы администрации Костомукшского городского округа – С.Н. Новгородов, секретарем комиссии – начальник Управления градостроительства и землепользования Администрации Костомукшского городского округа П.Н. Вачевских

На публичные слушания выносится проект внесения изменений в проект межевания территории (шифр проекта: 017.15-ПМ, разработан: ООО «Авантэ» в 2015 году) утвержденный постановлением Администрации Костомукшского городского округа от 11 ноября 2015 года № 1335 «Об утверждении документации по планировке территории в составе проекта межевания», подготовленный с целью перераспределения земельного участка с кадастровым номером 10:04:0010104:94 (шифр проекта: 019.18-ПМТ, разработан: ООО «Авантэ» в 2018 году).

Представленным на публичные слушания проектом межевания территории предполагается формирование земельного участка площадью 1200 кв. м, образуемого путем перераспределения земельного участка с кадастровым номером 10:04:0010101:94, площадью 993 кв. м и земель, государственная собственность на которые не разграничена площадью 207 кв. м.

В соответствии с картой градостроительного зонирования в части населенного пункта г. Костомукша Правил землепользования и застройки Костомукшского городского округа земельный участок площадью 1200 кв.м. расположен в территориальной зоне застройки индивидуальными и блокированными жилыми домами (Ж-4). В данной территориальной зоне предусмотрен основной вид разрешенного использования: «индивидуальное жилищное строительство», для которого установлен предельный максимальный размере земельного участка в размере 1500 кв.м. Учитывая данное обстоятельство, предполагаемый к формированию земельный участок не превышает предельный минимальный размер земельного участка, установленного для индивидуального жилищного строительства.

Предложения и замечания граждан, являющихся участниками публичных слушаний и постоянно проживающих на территории, в пределах которой проводятся публичные слушания:

№	Дата и форма внесения предложения и замечания	Информация о предложениях и замечаниях	Фамилия, имя, отчество (при наличии) лица, внесшего предложения и замечания	Документ, подтверждающий постоянное проживание на территории, в отношении которой проводятся публичные слушания
-	-	Предложений и замечаний граждан, являющихся участниками публичных слушаний и постоянно проживающих на территории, в пределах которой проводятся публичные слушания, не поступило	-	-

Предложения и замечания иных участников публичных слушаний:

№	Дата и форма внесения предложения и замечания	Информация о предложениях и замечаниях	Фамилия, имя, отчество (при наличии) лица, внесшего предложения и замечания
-	-	Предложений и замечаний иных участников публичных слушаний, не поступило	-

В соответствии с Порядком организации и проведения публичных слушаний в Костомукшском городском округе, утвержденным решением Совета Костомукшского городского округа от 27 сентября 2018 года № 275-СО/III, по результатам проведения публичных слушаний по проекту решения Совета Костомукшского городского округа «О внесении изменений в Правила землепользования и застройки Костомукшского городского округа» принимается рекомендательное решение большинством голосов участников, принявших участие в публичных слушаниях.

Председателем постановлено на голосование по представленному на публичные слушания проекту внесения изменений в проект межевания территории (шифр проекта: 017.15-ПМ, разработан: ООО «Авантэ» в 2015 году) утвержденный постановлением Администрации Костомукшского городского округа от 11 ноября 2015 года № 1335 «Об утверждении документации по планировке территории в составе проекта межевания», подготовленный с целью перераспределения земельного участка с кадастровым номером 10:04:0010104:94 (шифр проекта: 019.18-ПМТ, разработан: ООО «Авантэ» в 2018 году).

Результаты голосования:

«ЗА» - 6 человек

«ПРОТИВ» - 0 человек

«ВОЗДЕРЖАЛСЯ» - 0 человек

На основании протокола публичных слушаний осуществляется подготовка заключения о результатах публичных слушаний. Заключение о результатах публичных слушаний подлежит опубликованию в порядке, установленном для официального опубликования муниципальных правовых актов Костомукшского городского округа, и размещается на официальном сайте органов местного самоуправления Костомукшского городского округа (www.kostomuksha-city.ru).

Протокол публичных слушаний и заключение о результатах публичных слушаний направляются в Администрацию Костомукшского городского округа для принятия решения об утверждении документации по планировке территории или об отклонении такой документации и о направлении ее на доработку с учетом указанных протокола и заключения.

Время окончания заседания участников публичных слушаний – 16 часов 02 минуты.

Председатель публичных слушаний:

Первый заместитель главы Администрации Костомукшского городского округа С.Н. Новгородов

(Фамилия И.О., подпись)

ПРОТОКОЛ ПУБЛИЧНЫХ СЛУШАНИЙ
по проекту постановления Администрации Костомукшского городского округа «О предоставлении разрешения на условно разрешенный вид использования земельного участка»: «Объекты административно-делового назначения» для образуемого земельного участка площадью 1 500 кв. м, по адресу: Российская Федерация, Республика Карелия, Костомукшский городской округ, улица Возрождения, участок 57

(наименование проекта, вынесенного на публичные слушания)

Дата оформления протокола:

«23» января 2019 года

Организатор публичных слушаний:

Администрация Костомукшского городского округа

Сроки проведения публичных слушаний:

«11» января 2019 года по «01» февраля 2019 года

Проект, подлежащий рассмотрению на публичных слушаниях, и информационные материалы к нему размещались на официальном сайте органов местного самоуправления Костомукшского городского округа Республики Карелия (http://www.kostomuksha-city.ru) в разделе: «Деятельность», «Градостроительство и землепользование», «Градостроительство», «Градостроительное зонирование», «Разрешения на условно разрешенный вид использования земельного участка и (или) объекта капитального строительства», «Публичные слушания по проекту решения о предоставлении разрешения на условно разрешенный вид использования земельного участка «Объекты административно-делового назначения» для образуемого земельного участка, расположенного в городе Костомукша, ул. Возрождения» с 09 января 2019 года

(дата размещения проекта)

Оповещение о начале публичных слушаний опубликовано: В Сборнике муниципальных правовых актов Костомукшского городского округа от 28 декабря 2018 года № 31 (148)

(дата и источник опубликования оповещения о начале публичных слушаний)

Экспозиция или экспозиции проекта, подлежащего рассмотрению на публичных слушаниях, проведена в период: с 11 января 2019 года по 23 января 2019 года

(указывается срок проведения экспозиции проекта)

в здании Администрации Костомукшского городского округа по адресу: Республика Карелия, г. Костомукша, ул. Строителей, д. 5, в коридоре третьего этажа, возле кабинета № 320

(указывается место проведения экспозиции проекта)

Срок, в течение которого принимались предложения и замечания участников публичных слушаний: «11» января 2019 года по «23» января 2019 года

Территории, в пределах которой проводятся публичные слушания: Кадастровые кварталы № 10:04:0010104 и № 10:04:0010105

На собрании участников публичных слушаний присутствовали:

С.Н. Новгородов – первый заместитель главы Администрации Костомукшского городского округа

П.Н. Вачевских – начальник управления градостроительства и землепользования Администрации Костомукшского городского округа

Т.В. Лукконен – главный специалист управления градостроительства и землепользования Администрации Костомукшского городского округа

Н.М. Евдокимова - главный специалист управления градостроительства и землепользования Администрации Костомукшского городского округа

О.В. Пугачева - главный специалист управления градостроительства и землепользования Администрации Костомукшского городского округа

В.В. Трошина – главный специалист юридического отдела Администрации Костомукшского городского округа

На момент начала проведения публичных слушаний в регистрационном листе лиц, участвующих в собрании участников публичных слушаниях, зарегистрировалось 6 человек.

Повестка дня.

Публичные слушания по проекту постановления Администрации Костомукшского городского округа «О предоставлении разрешения на условно разрешенный вид использования земельного участка»: «Объекты административно-делового назначения» для образуемого земельного участка площадью 1500 кв.м., по адресу: Российская Федерация, Республика Карелия, Костомукшский городской округ, улица Возрождения, участок 57.

Публичные слушания проведены в соответствии с Федеральным законом от 06 октября 2003 года № 131-ФЗ «Об общих принципах организации местного самоуправления в Российской Федерации», Градостроительным кодексом Российской Федерации от 29 декабря 2004 года № 190-ФЗ, Уставом муниципального образования «Костомукшский городской округ», Порядком организации и проведения публичных слушаний в Костомукшском городском округе, утвержденного решением Совета Костомукшского городского округа от 27 сентября 2018 года № 275-СО/III.

Публичные слушания проведены комиссией, образованной постановлением главы Костомукшского городского округа от 25 декабря 2018

года № 131 «О проведении публичных слушаний по проекту решения о предоставлении разрешения на условно разрешенный вид использования земельного участка». Председателем комиссии является первый заместитель главы администрации Костомукшского городского округа – С.Н. Новгородов, секретарем комиссии – начальник Управления градостроительства и землепользования Администрации Костомукшского городского округа П.Н. Вачевских

На публичные слушания выносится проект постановления Администрации Костомукшского городского округа «О предоставлении разрешения на условно разрешенный вид использования земельного участка»: «Объекты административно-делового назначения» для образуемого земельного участка площадью 1500 кв.м., по адресу: Российская Федерация, Республика Карелия, Костомукшский городской округ, улица Возрождения, участок 57.

Земельный участок, для которого предполагается предоставление разрешение на условно разрешенный вид использования земельного участка, в соответствии с картой градостроительного зонирования в части населенного пункта г. Костомукша Правил землепользования и застройки Костомукшского городского округа расположен в промышленно-коммунальной зоне первого типа (П-1), вид разрешенного использования: «Объекты административно-делового назначения», для которой является условно разрешенным видом использования.

Частью 2 статьи 39 Градостроительного кодекса Российской Федерации установлено, что проект решения о предоставлении разрешения на условно разрешенный вид использования подлежит рассмотрению на общественных обсуждениях или публичных слушаниях, проводимых в порядке, установленном статьей 5.1 настоящего Кодекса, с учетом положений настоящей статьи.

Во исполнение части 4 статьи 39 Градостроительного кодекса Российской Федерации, организатором публичных слушаний было направлено сообщение о проведении настоящих публичных слушаний по проекту решения о предоставлении разрешения на условно разрешенный вид использования правообладателю смежного земельного участка с кадастровым номером 10:04:0010105:17, являющегося одновременно правообладателем объекта капитального строительства, расположенного на земельном участке с кадастровым номером 10:04:0010105:17, имеющем общую границу с земельным участком, применительно к которому запрашивается данное разрешение.

Предложения и замечания граждан, являющихся участниками публичных слушаний и постоянно проживающих на территории, в пределах которой проводятся публичные слушания:

№	Дата и форма внесения предложения и замечания	Информация о предложениях и замечаниях	Фамилия, имя, отчество (при наличии) лица, внесшего предложения и замечания	Документ, подтверждающий постоянное проживание на территории, в отношении которой проводятся публичные слушания
-	-	Предложений и замечаний граждан, являющихся участниками публичных слушаний и постоянно проживающих на территории, в пределах которой проводятся публичные слушания, не поступило	-	-

Предложения и замечания иных участников публичных слушаний:

№	Дата и форма внесения предложения и замечания	Информация о предложениях и замечаниях	Фамилия, имя, отчество (при наличии) лица, внесшего предложения и замечания
1	10 января 2019 года в письменной форме (заявление вх. № 79 от 10.01.2019 г.)	Предложение: Изменить (сместить) северную границу образуемого земельного участка, для которого планируется предоставление разрешение на условно разрешенный вид использования, таким образом, чтобы между данным земельным участком и участком с кадастровым номером 10:04:0010105:17 была образована (оставлена) межа (разрыв) в размере 2 (двух) метров. Основание: Для устройства дренажной канавы между земельными участками.	Директор Общества с ограниченной ответственностью «Универсал» Андрейчук Олег Владимирович

В соответствии с Порядком организации и проведения публичных слушаний в Костомукшском городском округе, утвержденным решением Совета Костомукшского городского округа от 27 сентября 2018 года № 275-СО/III, по результатам проведения публичных слушаний по проекту постановления Администрации Костомукшского городского округа «О предоставлении разрешения на условно разрешенный вид использования земельного участка»: «Объекты административно-делового назначения» для образуемого земельного участка площадью 1 500 кв. м, по адресу: Российская Федерация, Республика Карелия, Костомукшский городской округ, улица Возрождения, участок 57 принимается рекомендательное решение большинством голосов участников, принявших участие в публичных слушаниях.

Председателем постановлено на голосование по проекту постановления Администрации Костомукшского городского округа «О предоставлении разрешения на условно разрешенный вид использования земельного участка»: «Объекты административно-делового назначения» для образуемого земельного участка площадью 1 500 кв. м, по адресу: Российская Федерация, Республика Карелия, Костомукшский городской округ, улица Возрождения, участок 57

Результаты голосования:

«ЗА» - 6 человек

«ПРОТИВ» - 0 человек

«ВОЗДЕРЖАЛСЯ» - 0 человек

На основании протокола публичных слушаний осуществляется подготовка заключения о результатах публичных слушаний. Заключение о результатах публичных слушаний подлежит опубликованию в порядке, установленном для официального опубликования муниципальных правовых актов Костомукшского городского округа, и размещается на официальном сайте органов местного самоуправления Костомукшского городского округа (www.kostomuksha-city.ru).

Протокол публичных слушаний и заключение о результатах публичных слушаний направляются в Комиссию по подготовке проекта Правил землепользования и застройки Костомукшского городского округа для подготовки рекомендаций о предоставлении разрешения или об отказе в предоставлении разрешения с указанием причин принятого решения и направления указанных рекомендаций Администрации Костомукшского городского округа

Время окончания публичных слушаний – 16 часов 15 минут.

Председатель публичных слушаний:

Первый заместитель главы Администрации Костомукшского городского округа С.Н. Новгородов

(Фамилия И.О., подпись)

РОССИЙСКАЯ ФЕДЕРАЦИЯ
РЕСПУБЛИКА КАРЕЛИЯ
Глава Костомукшского городского округа
ПОСТАНОВЛЕНИЕ
от 5 февраля 2019 г. № 5
г. Костомукша

О проведении публичных слушаний по проекту решения о предоставлении разрешения на условно разрешенный вид использования земельного участка

В соответствии со статьями 5.1, 39 Градостроительного кодекса Российской Федерации, статьей 28 Федерального закона от 06 октября 2003 года № 131-ФЗ «Об общих принципах организации местного самоуправления в Российской Федерации», Уставом муниципального образования «Костомукшский городской округ», на основании Порядка организации и проведения публичных

слушаний в Костомукшском городском округе, утвержденного решением Совета Костомукшского городского округа от 27 сентября 2018 года № 275-СО/III, в целях учета мнения и интересов жителей Костомукшского городского округа

ПОСТАНОВЛЯЮ:

1. Провести публичные слушания по проекту постановления администрации Костомукшского городского округа «О предоставлении разрешения на условно разрешенный вид использования «Объекты обслуживания автомобильного транспорта (автомобильные мойки, станции технического обслуживания и иные подобные объекты)» для земельного участка с кадастровым номером 10:04:0010210:59» (приложение № 2). Земельный участок с кадастровым номером 10:04:0010210:59 расположен по адресу: Республика Карелия, г. Костомукша, район ГСК «Тепличный» (территориальная зона, в которой расположен земельный участок – промышленно-коммунальная зона первого типа (П-1)).

2. Проведение собрания участников публичных слушаний по проекту, указанному в пункте 1 настоящего постановления назначить на 06 марта 2019 года в 15 часов 30 минут.

3. Для проведения собрания участников публичных слушаний создать комиссию в следующем составе:

С.Н. Новгородов – первый заместитель главы администрации Костомукшского городского округа (председатель публичных слушаний, лицо уполномоченное на подписание протокола, заключения о результатах публичных слушаний);

П.Н. Вачевских – начальник управления градостроительства и землепользования Администрации Костомукшского городского округа (член комиссии публичных слушаний);

В.В. Трошина – главный специалист юридического отдела администрации Костомукшского городского округа (член комиссии публичных слушаний);

Т.В. Лукконен – главный специалист управления градостроительства и землепользования администрации Костомукшского городского округа (член комиссии публичных слушаний);

Н.М. Евдокимова – главный специалист управления градостроительства и землепользования администрации Костомукшского городского округа (секретарь комиссии публичных слушаний).

4. Утвердить текст оповещения о начале публичных слушаний (приложение № 1).

5. Установить, что организатором публичных слушаний является администрация Костомукшского городского округа.

6. Управлению градостроительства и землепользования администрации Костомукшского городского округа обеспечить размещение оповещения о начале публичных слушаний (Приложение № 1) на информационном стенде, оборудованном в здании администрации Костомукшского городского округа (г. Костомукша, ул. Строителей, д. 5, в коридоре третьего этажа, возле каб. № 320).

7. Управлению делами администрации Костомукшского городского округа обеспечить опубликование в газете «Новости Костомукши» и (или) Сборнике муниципальных правовых актов Костомукшского городского округа оповещения о начале публичных слушаний (приложение № 1) и проект постановления администрации Костомукшского городского округа (приложение № 2) не позднее 23 февраля 2019 года.

8. Управлению градостроительства и землепользования администрации Костомукшского городского округа подготовить протокол публичных слушаний и заключение о результатах публичных слушаний не позднее 14 марта 2019 года.

9. Управлению градостроительства и землепользования администрации Костомукшского городского округа разместить на официальном сайте органов местного самоуправления Костомукшского городского округа Республики Карелия (www.kostomuksha-city.ru) в разделе: «Деятельность», «Градостроительство и землепользование», «Градостроительство», «Градостроительное зонирование», «Разрешения на условно разрешенный вид использования земельного участка и (или) объекта капитального строительства», «Публичные слушания по проекту решения о предоставлении разрешения на условно разрешенный вид использования земельного участка с кадастровым номером 10:04:0010210:59»:

9.1. Оповещение о начале публичных слушаний (приложение № 1) не позднее 23 февраля 2019 года;

9.2. Проект постановления администрации Костомукшского городского округа и информационные материалы к нему (приложение № 2) не позднее 23 февраля 2019 года;

9.3. Заключение о результатах публичных слушаний не позднее 18 марта 2019 года.

10. Управлению градостроительства и землепользования администрации Костомукшского городского округа обеспечить опубликование в газете «Новости Костомукши» и (или) Сборнике муниципальных правовых актов Костомукшского городского округа заключения о результатах публичных слушаний не позднее 21 марта 2019 года.

11. Постановление вступает в силу с момента его подписания.

Глава Костомукшского городского округа
А.В. Бендикова

Приложение № 1 к постановлению Главы Костомукшского городского округа от 5 февраля 2019 г. № 5

ОПОВЕЩЕНИЕ О НАЧАЛЕ ПУБЛИЧНЫХ СЛУШАНИЙ

1. Администрация Костомукшского городского округа оповещает о проведении публичных слушаний.
2. Приглашаем всех заинтересованных лиц принять участие в публичных слушаниях.
3. Информация по вынесенному на публичные слушания проекту приведена ниже.

1	Наименование проекта, подлежащего рассмотрению на публичных слушаниях	Проект постановления администрации Костомукшского городского округа «О предоставлении (отказе в предоставлении) разрешения на условно разрешенный вид использования земельного участка с кадастровым номером 10:04:0010210:59».
2.	Перечень информационных материалов к проекту, подлежащему рассмотрению на публичных слушаниях	Отсутствуют.
3	Сроки проведения публичных слушаний	со 23.02.2019 года по 20.03.2019 года.
4.	Территория, в пределах которой проводятся публичные слушания	Кадастровый квартал 10:04:0010210
5.	Организатор публичных слушаний	Администрация Костомукшского городского округа
6.	Лицо, председательствующее на публичных слушаниях, контактный телефон для получения дополнительной информации	С.Н. Новгородов – Первый заместитель главы Администрации Костомукшского городского округа, тел. +79116608626 (П.Н. Вачевских – начальник Управления градостроительства и землепользования)
7.	Порядок проведения публичных слушаний	В соответствии с Порядком организации и проведения публичных слушаний в Костомукшском городском округе, утверждённом решением Совета Костомукшского городского округа от 27.09.2018 года № 275-СО/III.
8.	Место, дата открытия и срок проведения экспозиции (экспозиций) проекта, подлежащего рассмотрению на публичных слушаниях	В здании администрации Костомукшского городского округа по адресу: Республика Карелия, г. Костомукша, ул. Строителей, д. 5, в коридоре третьего этажа возле каб. № 320, с 23.02.2019 года по 05.03.2019 года.
9.	Дни и часы, в которые возможно посещение указанной экспозиции (экспозиций) проекта, подлежащего рассмотрению на публичных слушаниях	С понедельника по пятницу с 8:18 до 12.30 часов, с 14:00 до 17:00 часов.
10.	Срок внесения участниками публичных слушаний замечаний и предложений по проекту, подлежащему рассмотрению на публичных слушаниях	В письменной форме с 23.02.2019 года по 05.03.2019 г., в ходе проведения собрания 06.03.2019 (с 15.30 до 16:00 часов).
11.	Порядок внесения участниками публичных слушаний замечаний и предложений по проекту, подлежащему рассмотрению на публичных слушаниях (место, срок, дни и часы приема замечаний и предложений)	1) В письменной или устной форме в ходе проведения собрания 06.03.2019 (с 15.30 до 16:00 часов) по адресу: актовый зал, ул. Строителей, д. 5, г. Костомукша, Республика Карелия; 2) В письменной форме в адрес организатора публичных слушаний по адресу: ул. Строителей, д. 5, г. Костомукша, Республика Карелия, 186931; 3) Посредством записи в книге (журнале) учета посетителей экспозиции по адресу: Республика Карелия, г. Костомукша, ул. Строителей, д. 5 (в каб. № 320)
12.	Форма внесения участниками публичных слушаний предложений и замечаний по проекту, подлежащему рассмотрению на публичных слушаниях	Форма размещена на официальном сайте органов местного самоуправления Костомукшского городского округа Республики Карелия (www.kostomuksha-city.ru) в разделе «Округ», «Порядок проведения публичных слушаний».

13.	Наименование и адрес официального сайта в сети Интернет (и (или) информационной системы), где размещаются проект, подлежащий рассмотрению на публичных слушаниях, и материалы к нему	Официальный сайт органов местного самоуправления Костомукшского городского округа Республики Карелия (www.kostomuksha-city.ru), раздел: «Деятельность», «Градостроительство и землепользование», «Градостроительство», «Градостроительное зонирование», «Разрешения на условно разрешенный вид использования земельного участка и (или) объекта капитального строительства», «Публичные слушания по проекту решения о предоставлении разрешения на условно разрешенный вид использования земельного участка с кадастровым номером 10:04:0010210:59».
14.	Дата, место и время начала проведения собрания (собраний) участников публичных слушаний	06.03.2019 г. в 15:30, по адресу: актовый зал, ул. Строителей, д. 5, г. Костомукша, Республика Карелия
15.	Дата, место и время начала проведения регистрации для участия в собрании (собраниях) участников публичных слушаний	06.03.2019 г. с 15:30, по адресу: актовый зал, ул. Строителей, д. 5, г. Костомукша, Республика Карелия

Приложение № 2 к постановлению Главы Костомукшского городского округа от 5 февраля 2019 г. № 5

РОССИЙСКАЯ ФЕДЕРАЦИЯ
РЕСПУБЛИКА КАРЕЛИЯ
Администрация Костомукшского городского округа
ПРОЕКТ ПОСТАНОВЛЕНИЯ
от __ _____ 2019 г. № ___
г. Костомукша

О предоставлении (отказе в предоставлении) разрешения на условно разрешенный вид использования земельного участка с кадастровым номером 10:04:0010210:59

В соответствии со статьей 39 Градостроительного кодекса Российской Федерации, статьями 17 и 20 Правил землепользования и застройки Костомукшского городского округа, утвержденных Решением Совета Костомукшского городского округа II созыва XIX заседания от 28 марта 2013 года № 198-СО «Об утверждении правил землепользования и застройки Костомукшского городского округа», учитывая заключение о результатах публичных слушаний от 06.03.2019 года, на основании заявления Волкова К.А. (№ 47 от 15.01.2019 года), Администрация Костомукшского городского округа

ПОСТАНОВЛЯЕТ:

1. Предоставить (отказать в предоставлении) разрешение (указывается порядковый номер разрешения/отказа) на условно разрешенный вид использования «Объекты обслуживания автомобильного транспорта (автомобильные мойки, станции технического обслуживания и иные подобные объекты)» для земельного участка с кадастровым номером 10:04:0010210:59. Земельный участок с кадастровым номером 10:04:0010210:59 расположен по адресу: Республика Карелия, г. Костомукша, район ГСК «Тепличный» (территориальная зона, в которой расположен земельный участок – промышленно-коммунальная зона первого типа (П-1)).

2. Управлению делами Администрации Костомукшского городского округа обеспечить опубликование настоящего постановления в газете «Новости Костомукши».

3. Управлению градостроительства и землепользования Администрации Костомукшского городского округа обеспечить:

3.1. Направление настоящего постановления в порядке межведомственного информационного взаимодействия в Филиал ФГБУ «Федеральная кадастровая палата Федеральной службы государственной регистрации, кадастра и картографии» по Республике Карелия.

3.2. Размещение настоящего постановления на официальном сайте органов местного самоуправления Костомукшского городского округа Республики Карелия Республики Карелия (www.kostomuksha-city.ru) в разделе: «Деятельность», «Градостроительство и землепользование», «Градостроительство», «Градостроительное зонирование», «Разрешения на условно разрешенный вид использования земельного участка и (или) объекта капитального строительства», «Публичные слушания по проекту решения о предоставлении разрешения на условно разрешенный вид использования земельного участка с кадастровым номером 10:04:0010210:59»

4. Постановление вступает в силу с момента его официального опубликования.

Глава Костомукшского городского округа
А.В. Бендикова

Адрес редакции: 186930, г. Костомукша, ул. Антикайнена, 13. Телефон: 8(814-59)7-34-17

Учредители: Совет Костомукшского городского округа, администрация Костомукшского городского округа, Автономное учреждение Республики Карелия «Информационное агентство «Республика Карелия».

Издатель: Муниципальное бюджетное учреждение «Муниципальный архив и Центральная библиотека Костомукшского городского округа» (186930, г. Костомукша, ул. Антикайнена, 13).

Отпечатано: Муниципальное бюджетное учреждение «Муниципальный архив и Центральная библиотека Костомукшского городского округа» (186930, г. Костомукша, ул. Антикайнена, 13).

Подписано в печать: по графику/фактически – 08.02.19 года в 15:00 час.

Ответственная за выпуск: Анна Друк. **Вёрстка:** Ольга Лаврентьева.

СБОРНИК МУНИЦИПАЛЬНЫХ ПРАВОВЫХ АКТОВ КОСТОМУКШСКОГО ГОРОДСКОГО ОКРУГА учрежден Решением сессии Совета Костомукшского городского округа от 28.11.08 г. № 322-СО «Об учреждении печатного средства массовой информации – периодического ежемесячного издания «Сборник муниципальных правовых актов Костомукшского городского округа»

Тираж 25 экз.