СБОРНИК
МУНИЦИПАЛЬНЫХ ПРАВОВЫХ АКТОВ КОСТОМУКШСКОГО ГОРОДСКОГО ОКРУГА

Пятница, 18 октября 2019 года № 41 (189)

РОССИЙСКАЯ ФЕДЕРАЦИЯ
РЕСПУБЛИКА КАРЕЛИЯ
Глава Костомукшского городского округа
ПОСТАНОВЛЕНИЕ
от 11 октября 2019 г. № 87
г. Костомукша

О проведении публичных слушаний по проекту решения о предоставлении разрешения на отклонение от предельных параметров разрешенного строительства объекта капитального строительства

В соответствии со статьями 5.1, 39, 40 Градостроительного кодекса Российской Федерации, статьей 28 Федерального закона от 06 октября 2003 года № 131-ФЗ «Об общих принципах организации местного самоуправления в Российской Федерации», Уставом муниципального образования «Костомукшский городской округ», на основании Порядка организации и проведения публичных слушаний в Костомукшском городском округе, утвержденного решением Совета Костомукшского городского округа от 27 сентября 2018 года № 275-СО/III, в целях учета мнения и интересов жителей Костомукшского городского округа

ПОСТАНОВЛЯЮ:

Провести публичные слушания по проекту постановления Администрации Костомукшского городского округа «О предоставлении (об отказе в предоставлении) разрешения на отклонение от предельных параметров разрешенного строительства объекта капитального строительства на земельном участке с кадастровым номером 10:04:0010301:24 (в части увеличения максимального процента застройки)» (приложение № 2). Земельный участок с кадастровым номером 10:04:0010301:24 расположен по адресу: Республика Карелия, г. Костомукша. Земельный участок расположен в центральной части кадастрового квартала 10:04:0010301.

Проведение собрания участников публичных слушаний по проекту, указанному в пункте 1 настоящего постановления назначить на 08 ноября 2019 года в 15 часов 30 минут.

Для проведения собрания участников публичных слушаний создать комиссию в следующем составе:

С.Н. Новгородов – первый заместитель главы администрации Костомукшского городского округа (председатель публичных слушаний, лицо уполномоченное на подписание протокола, заключения о результатах публичных слушаний);

П.Н. Вачевских – начальник управления градостроительства и землепользования Администрации Костомукшского городского округа (член комиссии публичных слушаний);

О.В. Пугачева – главный специалист юридического отдела администрации Костомукшского городского округа (член комиссии публичных слушаний);

Т.В. Лукконен – главный специалист управления градостроительства и землепользования администрации Костомукшского городского округа (член комиссии публичных слушаний);

Н.М. Евдокимова – главный специалист управления градостроительства и землепользования администрации Костомукшского городского округа (секретарь комиссии публичных слушаний).

Утвердить текст оповещения о начале публичных слушаний (приложение № 1).

Установить, что организатором публичных слушаний является администрация Костомукшского городского округа.

Управлению градостроительства и землепользования администрации Костомукшского городского округа обеспечить размещение оповещения о начале публичных слушаний (приложение № 1) на информационном стенде, оборудованном в здании администрации Костомукшского городского округа (г. Костомукша, ул. Строителей, д. 5, в коридоре третьего этажа, возле каб. № 320).

Управлению делами администрации Костомукшского городского округа обеспечить опубликование в газете «Новости Костомукши» и (или) Сборнике муниципальных правовых актов Костомукшского городского округа оповещения о начале публичных слушаний (приложение № 1) и проект постановления администрации Костомукшского городского округа (приложение № 2) не позднее

29 октября 2019 года.

Управлению градостроительства и землепользования администрации Костомукшского городского округа подготовить протокол публичных слушаний и заключение о результатах публичных слушаний не позднее 22 ноября 2019 года.

Управлению градостроительства и землепользования администрации Костомукшского городского округа разместить на официальном сайте органов местного самоуправления Костомукшского городского округа Республики Карелия (www.kostomuksha-city.ru) в разделе: «Деятельность», «Градостроительство и землепользование», «Градостроительство», «Градостроительное зонирование», «Разрешение на отклонение от предельных параметров разрешенного строительства, реконструкции объекта капитального строительства», «Разрешение на отклонение от предельных параметров разрешенного строительства объекта капитального строительства на земельном участке с кадастровым номером 10:04:0010301:24 (в части увеличения максимального процента застройки)»:

9.1. Оповещение о начале публичных слушаний (приложение № 1) не позднее 29 октября 2019 года;

9.2. Проект постановления администрации Костомукшского городского округа и информационные материалы к нему (приложение № 2) не позднее 29 октября 2019 года;

Управлению градостроительства и землепользования администрации Костомукшского городского округа обеспечить опубликование в газете «Новости Костомукши» и (или) Сборнике муниципальных правовых актов Костомукшского городского округа заключения о результатах публичных слушаний не позднее 22 ноября 2019 года.

Постановление вступает в силу с момента его подписания.

Глава Костомукшского городского округа
А.В. Бендикова

Приложение № 1 к постановлению
Главы Костомукшского городского округа
от 2019 г. №

ОПОВЕЩЕНИЕ О НАЧАЛЕ ПУБЛИЧНЫХ СЛУШАНИЙ

1. Администрация Костомукшского городского округа оповещает о проведении публичных слушаний.

2. Приглашаем всех заинтересованных лиц принять участие в публичных слушаниях.

3. Информация по вынесенному на публичные слушания проекту приведена ниже.

1	Наименование проекта, подлежащего рассмотрению на публичных слушаниях	Проект постановления администрации Костомукшского городского округа «О предоставлении (об отказе в предоставлении) разрешения на отклонение от предельных параметров разрешенного строительства объекта капитального строительства на земельном участке с кадастровым номером 10:04:0010301:24 (в части увеличения максимального процента застройки)».
2.	Перечень информационных материалов к проекту, подлежащему рассмотрению на публичных слушаниях	Правила землепользования и застройки МО «Костомукшский городской округ»
3	Сроки проведения публичных слушаний	с 22 октября 2019 года по 22 ноября 2019 года.
4.	Территория, в пределах которой проводятся публичные слушания	Кадастровый квартал 10:04:0010301
5.	Организатор публичных слушаний	Администрация Костомукшского городского округа

6.	Лицо, председательствующее на публичных слушаниях, контактный телефон для получения дополнительной информации	С.Н. Новгородов – Первый заместитель главы Администрации Костомукшского городского округа, тел. +79116608626 (П.Н. Вачевских – начальник управления градостроительства и землепользования администрации Костомукшского городского округа)
7.	Порядок проведения публичных слушаний	В соответствии с Порядком организации и проведения публичных слушаний в Костомукшском городском округе, утверждённом решением Совета Костомукшского городского округа от 27.09.2018 года № 275-СО/III.
8.	Место, дата открытия и срок проведения экспозиции (экспозиций) проекта, подлежащего рассмотрению на публичных слушаниях	В здании администрации Костомукшского городского округа по адресу: Республика Карелия, г. Костомукша, ул. Строителей, д. 5, в коридоре третьего этажа возле каб. № 320, с 22.10.2019 года по 08.11.2019 года.
9.	Дни и часы, в которые возможно посещение указанной экспозиции (экспозиций) проекта, подлежащего рассмотрению на публичных слушаниях	С понедельника по пятницу с 8:18 до 12.30 часов, с 14:00 до 17:00 часов.
10.	Срок внесения участниками публичных слушаний замечаний и предложений по проекту, подлежащему рассмотрению на публичных слушаниях	В письменной форме с 29.10.2019 года по 08.11.2019 года, в ходе проведения собрания 08.11.2019 (с 15:30 до 15:45 часов).
11.	Порядок внесения участниками публичных слушаний замечаний и предложений по проекту, подлежащему рассмотрению на публичных слушаниях (место, срок, дни и часы приема замечаний и предложений)	1) В письменной или устной форме в ходе проведения собрания 08.11.2019 (с 15:30 до 15:45 часов) по адресу: актовый зал, ул. Строителей, д. 5, г. Костомукша, Республика Карелия; 2) В письменной форме в адрес организатора публичных слушаний по адресу: ул. Строителей, д. 5, г. Костомукша, Республика Карелия, 186931; 3) Посредством записи в книге (журнале) учета посетителей экспозиции по адресу: Республика Карелия, г. Костомукша, ул. Строителей, д. 5 (в каб. № 320).
12.	Форма внесения участниками публичных слушаний предложений и замечаний по проекту, подлежащему рассмотрению на публичных слушаниях	Форма размещена на официальном сайте органов местного самоуправления Костомукшского городского округа Республики Карелия (www.kostomuksha-city.ru) в разделе «Округ», «Порядок проведения публичных слушаний».

13.	Наименование и адрес официального сайта в сети Интернет (и (или) информационной системы), где размещаются проект, подлежащий рассмотрению на публичных слушаниях, и материалы к нему	Официальный сайт органов местного самоуправления Костомукшского городского округа Республики Карелия (www.kostomuksha-city.ru), раздел: «Деятельность», «Градостроительство и землепользование», «Градостроительство», «Градостроительное зонирование», «Разрешение на отклонение от предельных параметров разрешенного строительства, реконструкции объекта капитального строительства», «Разрешение на отклонение от предельных параметров разрешенного строительства объекта капитального строительства на земельном участке с кадастровым номером 10:04:0010301:24 (в части увеличения максимального процента застройки)».
14.	Дата, место и время начала проведения собрания (собраний) участников публичных слушаний	08.11.2019 г. в 15:30, по адресу: актовый зал, ул. Строителей, д. 5, г. Костомукша, Республика Карелия
15.	Дата, место и время начала проведения регистрации для участия в собрании (собраниях) участников публичных слушаний	08.11.2019 г. с 15:30, по адресу: актовый зал, ул. Строителей, д. 5, г. Костомукша, Республика Карелия

Приложение № 2 к постановлению
Главы Костомукшского городского округа
от 2019 г. №
РОССИЙСКАЯ ФЕДЕРАЦИЯ
РЕСПУБЛИКА КАРЕЛИЯ
Администрация Костомукшского
городского округа
П Р О Е К Т П О С Т А Н О В Л Е Н И Я
от ..... 2019 г. № .....
г. Костомукша

О предоставлении (об отказе в предоставлении) разрешения на отклонение от предельных параметров разрешенного строительства объекта капитального строительства на земельном участке с кадастровым номером 10:04:0010301:24

В соответствии со статьями 5.1, 40 Градостроительного кодекса Российской Федерации, статьей 18 Правил землепользования и застройки Костомукшского городского округа, утвержденных Решением Совета Костомукшского городского округа от 28 марта 2013 года № 198-СО «Об утверждении правил землепользования и застройки Костомукшского городского округа», на основании заключения о результатах публичных слушаний от 08 ноября 2019 года, заявления председателя ГК «Трасса» А.А. Гаран (№ 6823 от 09.09.2019 года) администрация Костомукшского городского округа

П О С Т А Н О В Л Я Е Т:

Предоставить (отказать в предоставлении) гаражному кооперативу «Трасса» разрешение (указывается порядковый номер разрешения/решения об отказе) на отклонение от предельных параметров разрешенного строительства объекта капитального строительства на земельном участке с кадастровым номером 10:04:0010301:24 (в части увеличения максимального процента застройки)». Земельный участок с кадастровым номером 10:04:0010301:24 расположен по адресу: Республика Карелия, г. Костомукша. Земельный участок расположен в центральной части кадастрового квартала 10:04:0010301.

Управлению делами администрации Костомукшского городского округа обеспечить опубликование настоящего постановления с приложением в газете «Новости Костомукши» и (или) Сборнике муниципальных правовых актов Костомукшского городского округа.

Управлению градостроительства и землепользования администрации Костомукшского городского округа обеспечить размещение настоящего постановления с приложением на официальном сайте органов местного самоуправления Костомукшского городского округа Республики Карелия Республики Карелия (www.kostomuksha-city.ru) в разделе: «Деятельность», «Градостроительство и землепользование», «Градостроительство», «Градостроительное зонирование», «Разрешение на отклонение от предельных параметров разрешенного строительства, реконструкции объекта капитального строительства», «Разрешение на отклонение от предельных параметров разрешенного строительства объекта капитального строительства на земельном участке с кадастровым

номером 10:04:0010301:24 (в части увеличения максимального процента застройки)».

Постановление вступает в силу с момента его официального опубликования.

Глава Костомукшского городского округа
А.В. Бендикова

РОССИЙСКАЯ ФЕДЕРАЦИЯ
РЕСПУБЛИКА КАРЕЛИЯ
Глава Костомукшского городского округа
ПОСТАНОВЛЕНИЕ
от 10 октября 2019 г. № 88
г. Костомукша

О внесении изменений в постановление Главы Костомукшского городского округа от 26 сентября 2019 года № 85 «О проведении публичных слушаний по проекту межевания части территории улицы Надежды города Костомукша»

В соответствии со статьями 5.1, 39 Градостроительного кодекса Российской Федерации от 29 декабря 2004 года № 190-ФЗ, статьей 28 Федерального закона от 06 октября 2003 года № 131-ФЗ «Об общих принципах организации местного самоуправления в Российской Федерации», Уставом муниципального образования «Костомукшский городской округ», на основании Порядка организации и проведения публичных слушаний в Костомукшском городском округе, утвержденного решением Совета Костомукшского городского округа от 27 сентября 2018 года № 275-СО/III, в целях учета мнения и интересов жителей Костомукшского городского округа

ПОСТАНОВЛЯЮ:

1. Пункт 2 постановления Главы Костомукшского городского округа от 26.09.2019г. № 85 «О проведении публичных слушаний по проекту межевания части территории улицы Надежды города Костомукша» изложить в следующей редакции:

«2. Проведение собрания участников публичных слушаний по проекту, указанному в пункте 1 настоящего постановления, назначить на 15 ноября 2019 года в 15 часов 30 минут по адресу: г. Костомукша, ул. Строителей, д. 5, актовый зал администрации».

2. Пункты 7, 8, 9, 10 постановления Главы Костомукшского городского округа от 26.09.2019г. № 85 «О проведении публичных слушаний по проекту межевания части территории улицы Надежды города Костомукша»» изложить в следующей редакции:

«7. Управлению делами администрации Костомукшского городского округа обеспечить опубликование в газете «Новости Костомукши» и (или) Сборнике муниципальных правовых актов Костомукшского городского округа оповещения о начале публичных слушаний (приложение № 1) и проект постановления администрации Костомукшского городского округа (приложение № 2) не позднее 11 октября 2019 года.

8. Управлению градостроительства и землепользования администрации Костомукшского городского округа подготовить протокол публичных слушаний и заключение о результатах публичных слушаний не позднее 22 ноября 2019 года.

9. Управлению градостроительства и землепользования администрации Костомукшского городского округа разместить на официальном сайте органов местного самоуправления Костомукшского городского округа Республики Карелия (www.kostomuksha-city.ru) в разделе: «Деятельность», «Градостроительство и землепользование», «Градостроительство», «Планировка территории», «Проекты планировок и проекты межевания территории», «Проект межевания части территории улицы Надежды города Костомукша».

9.1. Оповещение о начале публичных слушаний (приложение № 1) не позднее 11 октября 2019 года;

9.2. Проект постановления администрации Костомукшского городского округа и информационные материалы к нему (Проект межевания части территории улицы Надежды города Костомукша Костомукшского городского округа Республики Карелия) не позднее 11 октября 2019 года;

9.3. Заключение о результатах публичных слушаний не позднее 22 ноября 2019 года.

10. Управлению градостроительства и землепользования администрации Костомукшского городского округа обеспечить опубликование в газете «Новости Костомукши» и (или) Сборнике муниципальных правовых актов Костомукшского городского округа заключения о результатах публичных слушаний не позднее 29 ноября 2019 года».

3. Приложения № 1, 2 к постановлению Главы Костомукшского городского округа от 26.09.2019г. № 85 «О проведении публичных слушаний по проекту межевания части территории улицы Надежды города Костомукша»» изложить в редакции согласно приложениям № 1, 2 к настоящему постановлению.

Настоящее постановление вступает в силу со дня его подписания.

Глава Костомукшского городского округа
А.В. Бендикова

Приложение № 1 к постановлению Главы Костомукшского городского округа от..... 2019 г. № .....

ОПОВЕЩЕНИЕ О НАЧАЛЕ ПУБЛИЧНЫХ СЛУШАНИЙ

1. Администрация Костомукшского городского округа оповещает о проведении публичных слушаний.

2. Приглашаем всех заинтересованных лиц принять участие в публичных слушаниях.

3. Информация по вынесенному на публичные слушания проекту приведена ниже.

1	Наименование проекта, подлежащего рассмотрению на публичных слушаниях	Проект межевания части территории улицы Надежды города Костомукша Костомукшского городского округа Республики Карелия Российской Федерации (разработан ООО «ГеоКОМ», шифр проекта ПМТ-2019-07-10).
2.	Перечень информационных материалов к проекту, подлежащему рассмотрению на публичных слушаниях	Проект межевания части территории улицы Надежды города Костомукша Костомукшского городского округа Республики Карелия Российской Федерации (разработан ООО «ГеоКОМ, шифр проекта ПМТ-2019-07-10).
3	Сроки проведения публичных слушаний	с 11.10.2019 года по 29.11.2019 года.
4.	Территория, в пределах которой проводятся публичные слушания	Кадастровый квартал 10:04:0010217
5.	Организатор публичных слушаний	Администрация Костомукшского городского округа
6.	Лицо, председательствующее на публичных слушаниях, контактный телефон для получения дополнительной информации	С.Н. Новгородов – Первый заместитель главы Администрации Костомукшского городского округа, тел. +79116608626 (П.Н. Вачевских – начальник управления градостроительства и землепользования администрации Костомукшского городского округа)
7.	Порядок проведения публичных слушаний	В соответствии с Порядком организации и проведения публичных слушаний в Костомукшском городском округе, утверждённом решением Совета Костомукшского городского округа от 27.09.2018 года № 275-СО/III.
8.	Место, дата открытия и срок проведения экспозиции (экспозиций) проекта, подлежащего рассмотрению на публичных слушаниях	В здании администрации Костомукшского городского округа по адресу: Республика Карелия, г. Костомукша, ул. Строителей, д. 5, в коридоре третьего этажа возле каб. № 320, с 11.10.2019 года по 15.11.2019 года.
9.	Дни и часы, в которые возможно посещение указанной экспозиции (экспозиций) проекта, подлежащего рассмотрению на публичных слушаниях	С 11.10.2019 года по 15.11.2019 года с 8:18 до 12.30 часов, с 14:00 до 17:00 часов. 15.11.2019 года с 8:18 до 12:30, с 14:00 до 15:30.
10.	Срок внесения участниками публичных слушаний замечаний и предложений по проекту, подлежащему рассмотрению на публичных слушаниях	В письменной форме с 11.10.2019 года по 14.11.2019 года с 8:18 до 12.30 часов, с 14:00 до 17:00 часов. 15.11.2019 года с 8:18 до 12:30, с 14:00 до 15:30, в ходе проведения собрания (с 15:30 до 16:00 часов).

11.	Порядок внесения участниками публичных слушаний замечаний и предложений по проекту, подлежащему рассмотрению на публичных слушаниях (место, срок, дни и часы приема замечаний и предложений)	1) В письменной или устной форме в ходе проведения 15.11.2019 (с 15:30 до 16:00 часов) по адресу: актовый зал, ул. Строителей, д. 5, г. Костомукша, Республика Карелия; 2) В письменной форме в адрес организатора публичных слушаний по адресу: ул. Строителей, д. 5, г. Костомукша, Республика Карелия, 186931; 3) Посредством записи в книге (журнале) учета посетителей экспозиции по адресу: Республика Карелия, г. Костомукша, ул. Строителей, д. 5 (в каб. № 320).
12.	Форма внесения участниками публичных слушаний предложений и замечаний по проекту, подлежащему рассмотрению на публичных слушаниях	Форма размещена на официальном сайте органов местного самоуправления Костомукшского городского округа Республики Карелия (www.kostomuksha-city.ru) в разделе «Округ», «Порядок проведения публичных слушаний».
13.	Наименование и адрес официального сайта в сети Интернет (и (или) информационной системы), где размещаются проект, подлежащий рассмотрению на публичных слушаниях, и материалы к нему	Официальный сайт органов местного самоуправления Костомукшского городского округа Республики Карелия (www.kostomuksha-city.ru), раздел: «Деятельность», «Градостроительство и землепользование», «Градостроительство», «Планировка территории», «Проекты планировок и проекты межевания территории», «Проект межевания части территории улицы Строителей города Костомукша».
14.	Дата, место и время начала проведения собрания (собраний) участников публичных слушаний	15.11.2019 г. в 15:30, по адресу: актовый зал, ул. Строителей, д. 5, г. Костомукша, Республика Карелия
15.	Дата, место и время начала проведения регистрации для участия в собрании (собраниях) участников публичных слушаний	15.11.2019 г. с 15:30, по адресу: актовый зал, ул. Строителей, д. 5, г. Костомукша, Республика Карелия

Приложение № 2 к постановлению
Главы Костомукшского городского округа
от ..... 2019 г. № .....

РЕСПУБЛИКА КАРЕЛИЯ
Администрация Костомукшского
городского округа
П Р О Е К Т П О С Т А Н О В Л Е Н И Я
от ..... 2019 г.
№ .....

Об утверждении (отклонении) проекта межевания части территории улицы Надежды города Костомукша Костомукшского городского округа Республики Карелия

В соответствии со статьями 5.1, 43, 46 Градостроительного кодекса Российской Федерации, статьей 16 Правил землепользования и застройки Костомукшского городского округа, утвержденных Решением Совета Костомукшского городского округа II созыва XIX заседания от 28 марта 2013 года № 198-СО «Об утверждении правил землепользования и застройки Костомукшского городского округа», на основании заявления Разумовой М.В. (№ 1712 от 04.09.2019 года), заключения о результатах публичных слушаний от 15.11.2019 года, в целях определения местоположения границ образуемого земельного участка, администрация Костомукшского городского округа

ПОСТАНОВЛЯЕТ:

Утвердить (отклонить) проект межевания части территории улицы Надежды города Костомукша Костомукшского городского округа Республики Карелия Российской Федерации (разработан ООО «ГеоКОМ», шифр проекта ПМТ-2019-07-10).

Управлению градостроительства и землепользования администрации Костомукшского город-

ского округа:

2.1. В порядке межведомственного информационного электронного взаимодействия обеспечить направление настоящего постановления и документации по планировке территории, указанной в пункте 1 настоящего постановления, в филиал ФГБУ «Федеральная кадастровая палата Федеральной службы государственной регистрации, кадастра и картографии» по Республике Карелия.

2.2. Обеспечить размещение настоящего постановления на официальном сайте органов местного самоуправления Костомукшского городского округа (www.kostomuksha-city.ru) в разделе: «Деятельность», «Градостроительство и землепользование», «Градостроительство», «Планировка территории», «Проекты планировок и проекты межевания территории», «Проект межевания части территории улицы Надежды города Костомукша».

3. Управлению делами администрации Костомукшского городского округа обеспечить опубликование настоящего постановления в газете «Новости Костомукши» и (или) Сборнике муниципальных правовых актов Костомукшского городского округа.

4. Настоящее постановление вступает в силу с момента его официального опубликования.

Глава Костомукшского городского округа А.В. Бендикова

СОГЛАСОВАНО:

Должность	Подпись	Дата	ФИО
Начальник Управления делами администрации Костомукшского городского округа	_____	_____	О.А. Лидич
Начальник Управления градостроительства и землепользования администрации Костомукшского городского округа	_____	_____	П.Н. Вачевских
Начальник Юридического отдела администрации Костомукшского городского округа	_____	_____	О.В. Петухова

РОССИЙСКАЯ ФЕДЕРАЦИЯ
РЕСПУБЛИКА КАРЕЛИЯ
Глава Костомукшского городского округа
ПОСТАНОВЛЕНИЕ
От 11 октября 2019 г. № 89
г. Костомукша

О назначении и проведении общественных обсуждений в форме общественных слушаний среди населения Костомукшского городского округа на предмет оценки воздействия намечаемой хозяйственной деятельности АО «Карельский окатыш» на окружающую среду

В соответствии с Федеральным законом от 06 октября 2003 года № 131-ФЗ «Об общих принципах организации местного самоуправления в Российской Федерации», Федеральным законом от 23 ноября 1995 года № 174-ФЗ «Об экологической экспертизе», приказом Государственного комитета Российской Федерации по охране окружающей среды от 16 мая 2000 года № 372 «Об утверждении Положения об оценке воздействия намечаемой хозяйственной и иной деятельности на окружающую среду в Российской Федерации», на основании Порядка проведения общественных обсуждений в муниципальном образовании «Костомукшский городской округ», в случаях, установленных федеральным законодательством, утвержденного Решением Совета Костомукшского городского округа от 28 марта 2019 года № 338-СО/III, в целях учета мнения и интересов жителей Костомукшского городского округа, обеспечения законных прав и интересов, а также санитарно-эпидемиологического благополучия населения как одного из основных условий реализации конституционных прав граждан на охрану здоровья и благоприятную окружающую среду

ПОСТАНОВЛЯЮ:

Назначить и провести общественные обсуждения в форме общественных слушаний среди населения Костомукшского городского округа на предмет оценки воздействия намечаемой хозяйственной деятельности АО «Карельский окатыш» на окружающую среду, планируемой от реализации проектной документации, разработанной ООО «СПб-Гипрошахт», «Строительство рудно-вскрышного комплекса оборудования циклично-поточной технологии для Центрального участка карьера Костомукшского месторождения».

Назначить проведение собрания участников

общественных обсуждений по проекту, указанному в пункте 1 настоящего постановления, на 18 ноября 2019 года на 15 часов 30 минут по адресу: г. Костомукша, ул. Строителей, д. 5, кабинет № 205 (актовый зал).

Утвердить текст оповещения о начале общественных обсуждений (приложение № 1).

Назначить организатором общественных обсуждений администрацию Костомукшского городского округа (далее – организатор общественных обсуждений).

Для проведения общественных обсуждений создать комиссию в следующем составе:

А.В. Бендикова – глава Костомукшского городского округа (председатель комиссии);

С.Н. Новгородов – первый заместитель главы Администрации Костомукшского городского округа (заместитель председателя комиссии);

В.Н. Сахнов – председатель Совета Костомукшского городского округа, депутат совета Костомукшского городского округа от избирательного округа № 12 (член комиссии);

З.В. Бубнова – начальник управления экономического развития Администрации Костомукшского городского округа (член комиссии);

В.Ю. Бозис – начальник отдела по делам гражданской обороны, чрезвычайным ситуациям и мобилизационной работе Администрации Костомукшского городского округа (член комиссии);

О.В. Петухова – начальник юридического отдела Администрации Костомукшского городского округа (член комиссии);

П.Н. Вачевских – начальник Управления градостроительства и землепользования Администрации Костомукшского городского округа (секретарь комиссии);

Н.М. Евдокимова - главный специалист Управления градостроительства и землепользования администрации Костомукшского городского округа (член комиссии);

Т.В. Лукконен – главный специалист Управления градостроительства и землепользования администрации Костомукшского городского округа (член комиссии);

О.В. Пугачева – главный специалист Управления градостроительства и землепользования администрации Костомукшского городского округа (член комиссии).

Организатору общественных обсуждений обеспечить размещение оповещения о начале общественных обсуждений (приложение № 1) на информационном стенде, оборудованном в здании Администрации Костомукшского городского округа (г. Костомукша, ул. Строителей, д. 5, в коридоре третьего этажа, около каб. № 320).

Управлению делами Администрации Костомукшского городского округа не позднее 18 октября 2019 года обеспечить опубликование оповещения о начале общественных обсуждений (приложение № 1), настоящего постановления в газете «Новости Костомукши» и Сборнике муниципальных правовых актов Костомукшского городского округа.

Организатору общественных обсуждений подготовить протокол и заключение о результатах общественных обсуждения не позднее 25 ноября 2019 года.

Установить, что лицом, уполномоченным на подписание протокола общественных обсуждений и заключения о результатах общественных обсуждений является председатель комиссии. В случае отсутствия председателя комиссии, председателем комиссии и лицом, уполномоченным на подписание протокола и заключения о результатах общественных обсуждений, считать первого заместителя главы Администрации Костомукшского городского округа (заместителя председателя комиссии).

Организатору общественных обсуждений обеспечить размещение на официальном сайте органов местного самоуправления Костомукшского городского округа Республики Карелия (www.kostomuksha-city.ru) в разделе: «Деятельность», «Недропользование», «Оценка воздействия намечаемой хозяйственной деятельности АО «Карельский окатыш» на окружающую среду (общественные обсуждения от 18.11.2019)»:

10.1. Оповещение о начале общественных обсуждений (приложение № 1) не позднее 18 октября 2019 года.

10.2. Проект постановления Администрации Костомукшского городского округа, подлежащий рассмотрению на общественных обсуждениях (приложение № 2) не позднее 18 октября 2019 года.

10.3. Предварительные материалы оценки воздействия на окружающую среду (ОВОС) в составе проектной документации намечаемой деятельности, разработанную ООО «СПб-Гипрошахт» по объекту: «Строительство рудно-вскрышного комплекса оборудования циклично-поточной технологии для Центрального участка карьера Костомукшского месторождения», Техническое задание на разработку ОВОС не позднее 18 октября 2019 года.

10.4. Заключение о результатах общественных обсуждений не позднее 29 ноября 2019 года.

Организатору общественных обсуждений обеспечить опубликование в газете «Новости Костомукши» и (или) Сборнике муниципальных правовых актов Костомукшского городского округа заключения о результатах общественных слушаний не позднее 29 ноября 2019 года.

Настоящее постановление вступает в силу со дня его подписания.

Глава Костомукшского городского округа
А.В. Бендикова

Приложение № 1 к постановлению
Главы Костомукшского городского округа
от _____ 2019 г. № _____

ОПОВЕЩЕНИЕ О НАЧАЛЕ ОБЩЕСТВЕННЫХ ОБСУЖДЕНИЙ, ПРОВОДИМЫХ В ФОРМЕ ОБЩЕСТВЕННЫХ СЛУШАНИЙ

1. Администрация Костомукшского городского округа оповещает о проведении общественных обсуждений в форме общественных слушаний.

2. Приглашаем всех заинтересованных лиц принять участие в общественных обсуждениях в форме общественных слушаний.

3. Информация, рассматриваемая на общественных обсуждениях в форме общественных слушаний, приведена ниже:

1	Название намечаемой деятельности	Строительство рудно-вскрышного комплекса оборудования циклично-поточной технологии для Центрального участка карьера Костомукшского месторождения
2	Цели намечаемой деятельности	Согласно проектной документации
3	Месторасположение намечаемой деятельности	Участок под проектируемый объект расположен на территории Республики Карелия, Костомукшский городской округ, в 10 км севернее г. Костомукша, северный торец карьера Центрального участка Костомукшского месторождения железистых кварцитов
4	Наименование заказчика или его представителя	АО «Карельский окатыш»
5	Адрес заказчика или его представителя	186930, Республика Карелия, город Костомукша, шоссе Горняков, строение 284
6	Примерные сроки проведения оценки воздействия на окружающую среду	Октябрь 2019 года по январь 2020 года
7	Орган, ответственный за организацию общественных обсуждений	Администрация Костомукшского городского округа
8	Предполагаемая форма общественного обсуждения,	Общественные слушания
9	Направление замечаний и предложений	Замечания и предложения направляются в адрес организатора общественных обсуждений (Администрация Костомукшского городского округа, Республика Карелия, Костомукшский городской округ, г. Костомукша, ул. Строителей, д. 5).
10	Срок размещения Технического задания по оценке воздействия на окружающую среду и материалы ОВОС в составе проектной документации	Не позднее 18 октября 2019 года
11	Доступность технического задания и проектной документации по оценке воздействия на окружающую среду	Техническое задание на выполнение оценки воздействия намечаемой хозяйственной деятельности на окружающую среду и материалы Оценки воздействия намечаемой хозяйственной деятельности на окружающую среду размещены на официальном сайте органов местного самоуправления Костомукшского городского округа Республики Карелия (www.kostomuksha-city.ru) в разделе «Деятельность», «Недропользование», «Оценка воздействия намечаемой хозяйственной деятельности АО «Карельский окатыш» на окружающую среду (общественные обсуждения от 18.11.2019)».
12	Дата, время, место собрания участников общественных обсуждений	18 ноября 2019 года на 15 часов 30 минут по адресу: Республика Карелия, Костомукшский городской округ, г. Костомукша, ул. Строителей, д. 5, кабинет № 205 (актовый зал).

13	Место, дата открытия и срок проведения экспозиции (экспозиций) проекта, дни и часы, в которые возможно посещение экспозиции проекта, подлежащего рассмотрению на общественных обсуждениях	Место открытия экспозиции проекта: в здании Администрации Костомукшского городского округа по адресу: Республика Карелия, Костомукшский городской округ, г. Костомукша, ул. Строителей, д. 5, в коридоре третьего этажа около каб. № 320. Дата открытия экспозиции проекта: 18 октября 2019 года. Срок проведения экспозиции проекта: с 18 октября 2019 года по 18 ноября 2019 года. Дни и часы работы экспозиции: С понедельника по пятницу с 8:18 до 12:30 часов, с 14:00 до 17:00 часов. 18 ноября 2019 года с 8:18 до 12:30, с 14:00 до 15:30.
14	Срок внесения участниками общественных обсуждений замечаний и предложений по проекту, подлежащему рассмотрению на общественных обсуждениях	В письменной форме с 18 октября 2019 года по 18 декабря.
15	Порядок внесения участниками общественных обсуждений замечаний и предложений по проекту, подлежащему рассмотрению на общественных обсуждениях (место, срок, дни и часы приема замечаний и предложений)	1) В письменной или устной форме в ходе проведения собрания участников общественных обсуждений 18 ноября 2019 г. (с 15:30 до 16:00 часов) по адресу: Республика Карелия, Костомукшский городской округ, г. Костомукша, ул. Строителей, д. 5, кабинет № 205 (актовый зал); 2) В письменной форме в адрес организатора общественных обсуждений по адресу: 186931, Республика Карелия, Костомукшский городской округ, г. Костомукша, ул. Строителей, д. 5.

Приложение № 2 к постановлению Главы Костомукшского городского округа от _____ 2019 г. № _____

РЕСПУБЛИКА КАРЕЛИЯ
Администрация Костомукшского городского округа
ПРОЕКТ ПОСТАНОВЛЕНИЯ
от ..... 2019 г. №
г. Костомукша

О направлении рассмотренной на общественных обсуждениях, проводимых в форме общественных слушаний, проектной документации в адрес АО «Карельский окатыш»

В соответствии с Федеральным законом от 06 октября 2003 года № 131-ФЗ «Об общих принципах организации местного самоуправления в Российской Федерации», Федеральным законом от 23 ноября 1995 года № 174-ФЗ «Об экологической экспертизе», приказом Государственного комитета Российской Федерации по охране окружающей среды от 16 мая 2000 года № 372 «Об утверждении Положения об оценке воздействия намечаемой хозяйственной и иной деятельности на окружающую среду в Российской Федерации», на основании Порядка проведения общественных обсуждений в муниципальном образовании «Костомукшский городской округ», в случаях, установленных федеральным законодательством, утвержденного Решением Совета Костомукшского городского округа от 28 марта 2019 года № 338-СО/III, итогового документа общественных обсуждений, проведенных в форме общественных слушаний, от 18 ноября 2019 года, в целях учета мнения и интересов жителей Костомукшского городского округа, обеспечения законных прав и интересов, а также санитарно-эпидемиологического благополучия населения как одного из основных условий реализации конституционных прав граждан на охрану здоровья и благоприятную окружающую среду, заявления АО «Карельский окатыш» (№ 0301-19-4245 от 04 октября 2019 года, вх. № 7570 от 04.10.2019 года), Администрация Костомукшского городского округа

П О С Т А Н О В Л Я Е Т:

Направить рассмотренную 18 ноября 2019 года на общественных обсуждениях, проводимых в форме общественных слушаний, среди населения Костомукшского городского округа, с целью определения оценки воздействия намечаемой хозяйственной деятельности АО «Карельский окатыш» на окружающую среду проектную документацию, разработанную ООО «СПб-Гипрошахт», «Строительство рудно-вскрышного комплекса оборудования циклично-поточной технологии для Центрального участка карьера Костомукшского месторождения» в адрес АО «Карельский окатыш» для прохождения государственной экологической экспертизы.

Управлению делами Администрации Костомукшского городского округа обеспечить опубликование настоящего постановления в газете «Новости Костомукши» и Сборнике муниципальных правовых актов Костомукшского городского округа.

Управлению градостроительства и землепользования Администрации Костомукшского городского округа обеспечить:

3.1. Направление настоящего постановления в адрес АО «Карельский окатыш»;

3.2. Размещение настоящего постановления на официальном сайте органов местного самоуправления Костомукшского городского округа Республики Карелия (www.kostomuksha-city.ru) в разделе: «Деятельность», «Недропользование», «Оценка воздействия намечаемой хозяйственной деятельности АО «Карельский окатыш» на окружающую среду (общественные обсуждения от 18.11.2019)».

Постановление вступает в силу с момента его официального опубликования.

Глава Костомукшского городского округа
А.В. Бендикова

РОССИЙСКАЯ ФЕДЕРАЦИЯ
РЕСПУБЛИКА КАРЕЛИЯ
Глава Костомукшского городского округа
ПОСТАНОВЛЕНИЕ
от 11 октября 2019 г. №90
г. Костомукша

О проведении публичных слушаний по проекту решения о предоставлении разрешения на отклонение от предельных параметров разрешенного строительства объекта капитального строительства

В соответствии со статьями 5.1, 39, 40 Градостроительного кодекса Российской Федерации, статьей 28 Федерального закона от 06 октября 2003 года № 131-ФЗ «Об общих принципах организации местного самоуправления в Российской Федерации», Уставом муниципального образования «Костомукшский городской округ», на основании Порядка организации и проведения публичных слушаний в Костомукшском городском округе, утвержденного решением Совета Костомукшского городского округа от 27 сентября 2018 года № 275-СО/III, в целях учета мнения и интересов жителей Костомукшского городского округа

ПОСТАНОВЛЯЮ:

Провести публичные слушания по проекту постановления Администрации Костомукшского городского округа «О предоставлении (об отказе в предоставлении) разрешения на отклонение

от предельных параметров разрешенного строительства объекта капитального строительства на земельном участке с кадастровым номером 10:04:0010301:24» (приложение № 2). Земельный участок с кадастровым номером 10:04:0010301:24 расположен по адресу: Республика Карелия, г. Костомукша. Земельный участок расположен в центральной части кадастрового квартала 10:04:0010301.

Проведение собрания участников публичных слушаний по проекту, указанному в пункте 1 настоящего постановления назначить на 08 ноября 2019 года в 15 часов 45 минут.

Для проведения собрания участников публичных слушаний создать комиссию в следующем составе:

С.Н. Новгородов – первый заместитель главы администрации Костомукшского городского округа (председатель публичных слушаний, лицо уполномоченное на подписание протокола, заключения о результатах публичных слушаний);

П.Н. Вачевских – начальник управления градостроительства и землепользования Администрации Костомукшского городского округа (член комиссии публичных слушаний);

О.В. Пугачева – главный специалист юридического отдела администрации Костомукшского городского округа (член комиссии публичных слушаний);

Т.В. Лукконен – главный специалист управления градостроительства и землепользования администрации Костомукшского городского округа (член комиссии публичных слушаний);

Н.М. Евдокимова – главный специалист управления градостроительства и землепользования администрации Костомукшского городского округа (секретарь комиссии публичных слушаний).

Утвердить текст оповещения о начале публичных слушаний (приложение № 1).

Установить, что организатором публичных слушаний является администрация Костомукшского городского округа.

Управлению градостроительства и землепользования администрации Костомукшского городского округа обеспечить размещение оповещения о начале публичных слушаний (приложение № 1) на информационном стенде, оборудованном в здании администрации Костомукшского городского округа (г. Костомукша, ул. Строителей, д. 5, в коридоре третьего этажа, возле каб. № 320).

Управлению делами администрации Костомукшского городского округа обеспечить опубликование в газете «Новости Костомукши» и (или) Сборнике муниципальных правовых актов Костомукшского городского округа оповещения о начале публичных слушаний (приложение № 1) и проект постановления администрации Костомукшского городского округа (приложение № 2) не позднее 29 октября 2019 года.

Управлению градостроительства и землепользования администрации Костомукшского городского округа подготовить протокол публичных слушаний и заключение о результатах публичных слушаний не позднее 22 ноября 2019 года.

Управлению градостроительства и землепользования администрации Костомукшского городского округа разместить на официальном сайте органов местного самоуправления Костомукшского городского округа Республики Карелия (www.kostomuksha-city.ru) в разделе: «Деятельность», «Градостроительство и землепользование», «Градостроительство», «Градостроительное зонирование», «Разрешение на отклонение от предельных параметров разрешенного строительства, реконструкции объекта капитального строительства», «Разрешение на отклонение от предельных параметров разрешенного строительства объекта капитального строительства на земельном участке с кадастровым номером 10:04:0010301:24»:

9.1. Оповещение о начале публичных слушаний (приложение № 1) не позднее 29 октября 2019 года;

9.2. Проект постановления администрации Костомукшского городского округа и информационные материалы к нему (приложение № 2) не позднее 29 октября 2019 года;

Управлению градостроительства и землепользования администрации Костомукшского городского округа обеспечить опубликование в газете «Новости Костомукши» и (или) Сборнике муниципальных правовых актов Костомукшского городского округа заключения о результатах публичных слушаний не позднее 22 ноября 2019 года.

Постановление вступает в силу с момента его подписания.

Глава Костомукшского городского округа
А.В. Бендикова

Приложение № 1 к постановлению
Главы Костомукшского городского округа
от 2019 г. №

ОПОВЕЩЕНИЕ О НАЧАЛЕ ПУБЛИЧНЫХ СЛУШАНИЙ

1. Администрация Костомукшского городского округа оповещает о проведении публичных слушаний.

2. Приглашаем всех заинтересованных лиц принять участие в публичных слушаниях.

3. Информация по вынесенному на публичные слушания проекту приведена ниже.

1	Наименование проекта, подлежащего рассмотрению на публичных слушаниях	Проект постановления администрации Костомукшского городского округа «О предоставлении (об отказе в предоставлении) разрешения на отклонение от предельных параметров разрешенного строительства объекта капитального строительства на земельном участке с кадастровым номером 10:04:0010301:24».
2.	Перечень информационных материалов к проекту, подлежащему рассмотрению на публичных слушаниях	Схема изменения границы зоны допустимого размещения объекта капитального строительства
3	Сроки проведения публичных слушаний	с 22 октября 2019 года по 22 ноября 2019 года.
4.	Территория, в пределах которой проводятся публичные слушания	Кадастровый квартал 10:04:0010301
5.	Организатор публичных слушаний	Администрация Костомукшского городского округа
6.	Лицо, председательствующее на публичных слушаниях, контактный телефон для получения дополнительной информации	С.Н. Новгородов – Первый заместитель главы Администрации Костомукшского городского округа, тел. +79116608626 (П.Н. Вачевских – начальник управления градостроительства и землепользования администрации Костомукшского городского округа)
7.	Порядок проведения публичных слушаний	В соответствии с Порядком организации и проведения публичных слушаний в Костомукшском городском округе, утверждённом решением Совета Костомукшского городского округа от 27.09.2018 года № 275-СО/III.
8.	Место, дата открытия и срок проведения экспозиции (экспозиций) проекта, подлежащего рассмотрению на публичных слушаниях	В здании администрации Костомукшского городского округа по адресу: Республика Карелия, г. Костомукша, ул. Строителей, д. 5, в коридоре третьего этажа возле каб. № 320, с 22.10.2019 года по 08.11.2019 года.
9.	Дни и часы, в которые возможно посещение указанной экспозиции (экспозиций) проекта, подлежащего рассмотрению на публичных слушаниях	С понедельника по пятницу с 8:18 до 12.30 часов, с 14:00 до 17:00 часов.
10.	Срок внесения участниками публичных слушаний замечаний и предложений по проекту, подлежащему рассмотрению на публичных слушаниях	В письменной форме с 29.10.2019 года по 08.11.2019 года, в ходе проведения собрания 08.11.2019 (с 15:45 до 16:00 часов).

11.	Порядок внесения участниками публичных слушаний замечаний и предложений по проекту, подлежащему рассмотрению на публичных слушаниях (место, срок, дни и часы приема замечаний и предложений)	1) В письменной или устной форме в ходе проведения собрания 08.11.2019 (с 15:45 до 16:00 часов) по адресу: актовый зал, ул. Строителей, д. 5, г. Костомукша, Республика Карелия; 2) В письменной форме в адрес организатора публичных слушаний по адресу: ул. Строителей, д. 5, г. Костомукша, Республика Карелия, 186931; 3) Посредством записи в книге (журнале) учета посетителей экспозиции по адресу: Республика Карелия, г. Костомукша, ул. Строителей, д. 5 (в каб. № 320).
12.	Форма внесения участниками публичных слушаний предложений и замечаний по проекту, подлежащему рассмотрению на публичных слушаниях	Форма размещена на официальном сайте органов местного самоуправления Костомукшского городского округа Республики Карелия (www.kostomuksha-city.ru) в разделе «Округ», «Порядок проведения публичных слушаний».
13.	Наименование и адрес официального сайта в сети Интернет (и (или) информационной системы), где размещаются проект, подлежащий рассмотрению на публичных слушаниях, и материалы к нему	Официальный сайт органов местного самоуправления Костомукшского городского округа Республики Карелия (www.kostomuksha-city.ru), раздел: «Деятельность», «Градостроительство и землепользование», «Градостроительство», «Градостроительное зонирование», «Разрешение на отклонение от предельных параметров разрешенного строительства, реконструкции объекта капитального строительства», «Разрешение на отклонение от предельных параметров разрешенного строительства объекта капитального строительства на земельном участке с кадастровым номером 10:04:0010301:24».
14.	Дата, место и время начала проведения собрания (собраний) участников публичных слушаний	08.11.2019 г. в 15:45, по адресу: актовый зал, ул. Строителей, д. 5, г. Костомукша, Республика Карелия
15.	Дата, место и время начала проведения регистрации для участия в собрании (собраниях) участников публичных слушаний	08.11.2019 г. с 15:45, по адресу: актовый зал, ул. Строителей, д. 5, г. Костомукша, Республика Карелия

Приложение № 2 к постановлению Главы Костомукшского городского округа от 2019 г. №

РОССИЙСКАЯ ФЕДЕРАЦИЯ
РЕСПУБЛИКА КАРЕЛИЯ
Администрация Костомукшского городского округа

П Р О Е К Т П О С Т А Н О В Л Е Н И Я

от ..... 2019 г. № .....

г. Костомукша

О предоставлении (об отказе в предоставлении) разрешения на отклонение от предельных параметров разрешенного строительства объекта капитального строительства на земельном участке с кадастровым номером 10:04:0010301:24

В соответствии со статьями 5.1, 40 Градостроительного кодекса Российской Федерации, статьей 18 Правил землепользования и застройки Костомукшского городского округа, утвержденных Решением Совета Костомукшского городского округа от 28 марта 2013 года № 198-СО «Об утверждении правил землепользования и застройки Костомукшского городского округа», на основании заключения о результатах публичных слушаний от 08 ноября 2019 года, заявления председателя ГК «Трасса» А.А. Гаран (№ 6824 от 09.09.2019 года) администрация Костомукшского городского округа

ПОСТАНОВЛЯЕТ:

Предоставить (отказать в предоставлении) гаражному кооперативу «Трасса» разрешение

(указывается порядковый номер разрешения/решения об отказе) на отклонение от предельных параметров разрешенного строительства объекта капитального строительства на земельном участке с кадастровым номером 10:04:0010301:24» (Приложение №1). Земельный участок с кадастровым номером 10:04:0010301:24 расположен по адресу: Республика Карелия, г. Костомукша. Земельный участок расположен в центральной части кадастрового квартала 10:04:0010301.

Управлению делами администрации Костомукшского городского округа обеспечить опубликование настоящего постановления с приложением в газете «Новости Костомукши» и (или) Сборнике муниципальных правовых актов Костомукшского городского округа.

Управлению градостроительства и землепользования администрации Костомукшского городского округа обеспечить размещение настоящего постановления с приложением на официальном сайте органов местного самоуправления Костомукшского городского округа Республики Карелия Республики Карелия (www.kostomuksha-city.ru) в разделе: «Деятельность», «Градостроительство и землепользование», «Градостроительство», «Градостроительное зонирование», «Разрешение на отклонение от предельных параметров разрешенного строительства, реконструкции объекта капитального строительства», «Разрешение на отклонение от предельных параметров разрешенного строительства объекта капитального строительства на земельном участке с кадастровым номером 10:04:0010301:24».

Постановление вступает в силу с момента его официального опубликования.

Глава Костомукшского городского округа
А.В. Бендикова

РОССИЙСКАЯ ФЕДЕРАЦИЯ
РЕСПУБЛИКА КАРЕЛИЯ
Глава Костомукшского городского округа
ПОСТАНОВЛЕНИЕ
от 16 октября 2019 г. № 91
г. Костомукша

О проведении публичных слушаний по документации по планировке территории для строительства линейного объекта «Проспект Победы (Часть 2)» (шифр проекта: 09/1.19-ПМ)

В соответствии со статьями 5.1, 42, 43, 45, 46 Градостроительного кодекса Российской Федерации от 29 декабря 2004 года № 190-ФЗ, статьей 28 Федерального закона от 06 октября 2003 года № 131-ФЗ «Об общих принципах организации местного самоуправления в Российской Федерации», Уставом муниципального образования «Костомукшский городской округ», на основании Порядка организации и проведения публичных слушаний в Костомукшском городском округе, утвержденного решением Совета Костомукшского городского округа от 27 сентября 2018 года № 275-СО/III, постановления Администрации Костомукшского городского округа от 10 октября 2019 года № 1065 «О подготовке документации по планировке территории», в целях учета мнения и интересов жителей Костомукшского городского округа

ПОСТАНОВЛЯЮ:

Назначить и провести публичные слушания по документации по планировке территории в составе проекта планировки территории и проекта межевания территории для строительства линейного объекта: «Проспект Победы (часть 2)» (шифр проекта: 09/1.19-ПМ).

Проведение собрания участников публичных слушаний по проекту, указанному в пункте 1 настоящего постановления назначить на 18 ноября 2019 года в 14 часов 15 минут.

Для проведения собрания участников публичных слушаний создать комиссию в следующем составе:

С.Н. Новгородов – первый заместитель главы администрации Костомукшского городского округа (председатель публичных слушаний, лицо уполномоченное на подписание протокола, заключения о результатах публичных слушаний);

П.Н. Вачевских – начальник управления градостроительства и землепользования Администрации Костомукшского городского округа (член комиссии публичных слушаний);

О.В. Петухова – начальник юридического отдела администрации Костомукшского городского округа (член комиссии публичных слушаний);

Н.М. Евдокимова – главный специалист юридического отдела администрации Костомукшского городского округа (член комиссии публичных слушаний);

Т.В. Лукконен – главный специалист управления градостроительства и землепользования администрации Костомукшского городского округа (член комиссии публичных слушаний);

О.В. Пугачева – главный специалист управления градостроительства и землепользования администрации Костомукшского городского округа (секретарь комиссии публичных слушаний).

В случае отсутствия председателя публичных слушаний, лица уполномоченного на подписание протокола и заключения о результатах публичных слушаний, председателем публичных слушаний и лицом, уполномоченным на подписание протокола и заключения о результатах публичных слушаний, считать начальника Управления градостроительства и землепользования Администрации Костомукшского городского округа.

Утвердить текст оповещения о начале публич-

ных слушаний (приложение № 1).

Установить, что организатором публичных слушаний является администрация Костомукшского городского округа.

Управлению градостроительства и землепользования администрации Костомукшского городского округа обеспечить размещение оповещения о начале публичных слушаний (приложение № 1) на информационном стенде, оборудованном в здании администрации Костомукшского городского округа (г. Костомукша, ул. Строителей, д. 5, в коридоре третьего этажа, возле каб. № 320).

Управлению делами администрации Костомукшского городского округа обеспечить опубликование в газете «Новости Костомукши» и (или) Сборнике муниципальных правовых актов Костомукшского городского округа оповещения о начале публичных слушаний (приложение № 1) и проекта постановления администрации Костомукшского городского округа (приложение № 2) не позднее 18 октября 2019 года.

Управлению градостроительства и землепользования администрации Костомукшского городского округа подготовить протокол публичных слушаний и заключение о результатах публичных слушаний не позднее 25 ноября 2019 года.

Управлению градостроительства и землепользования администрации Костомукшского городского округа разместить на официальном сайте органов местного самоуправления Костомукшского городского округа Республики Карелия (www.kostomuksha-city.ru) в разделе: «Деятельность», «Градостроительство и землепользование», «Градостроительство», «Планировка территории», «Проекты планировок и межевания линейных объектов», «Документация по планировке территории линейного объекта Проспект Победы часть 2»:

9.1. Оповещение о начале публичных слушаний (приложение № 1) не позднее 18 октября 2019 года;

9.2. Проект постановления администрации Костомукшского городского округа и информационные материалы к нему (документация по планировке территории в составе проекта планировки территории и проекта межевания территории для строительства линейного объекта: «Проспект Победы (часть 2)»(шифр проекта 09/1.19-ПМ)) не позднее 18 октября 2019 года;

9.3. Заключение о результатах публичных слушаний не позднее 29 ноября 2019 года.

Управлению градостроительства и землепользования администрации Костомукшского городского округа обеспечить опубликование в газете «Новости Костомукши» и (или) Сборнике муниципальных правовых актов Костомукшского городского округа заключения о результатах публичных слушаний не позднее 29 ноября 2019 года.

Постановление вступает в силу с момента его подписания.

Глава Костомукшского городского округа
А.В. Бендикова

Приложение № 1 к постановлению
Главы Костомукшского городского округа
от .....2019 г. № .....

ОПОВЕЩЕНИЕ О НАЧАЛЕ ПУБЛИЧНЫХ СЛУШАНИЙ

1. Администрация Костомукшского городского округа оповещает о проведении публичных слушаний.

2. Приглашаем всех заинтересованных лиц принять участие в публичных слушаниях.

3. Информация по вынесенному на публичные слушания проекту приведена ниже.

1.	Наименование проекта, подлежащего рассмотрению на публичных слушаниях	Документация по планировке территории в составе проекта планировки территории и проекта межевания территории для строительства линейного объекта: «Проспект Победы (часть 2)».
2.	Перечень информационных материалов к проекту, подлежащему рассмотрению на публичных слушаниях	Документация по планировке территории в составе проекта планировки территории и проекта межевания территории для строительства линейного объекта: «Проспект Победы (часть 2)» (шифр проекта: 09/1.19-ПМ).
3	Сроки проведения публичных слушаний	с 18.10.2019 года по 29.11.2019 года
4.	Территория, в пределах которой проводятся публичные слушания	Кадастровый квартал 10:04:0010110; 10:04:0010118
5.	Организатор публичных слушаний	Администрация Костомукшского городского округа
6.	Лицо, председательствующее на публичных слушаниях, контактный телефон для получения дополнительной информации	С.Н. Новгородов – Первый заместитель главы Администрации Костомукшского городского округа, тел. +79116608626 (П.Н. Вачевских – начальник управления градостроительства и землепользования администрации Костомукшского городского округа)
7.	Порядок проведения публичных слушаний	В соответствии с Порядком организации и проведения публичных слушаний в Костомукшском городском округе, утверждённом решением Совета Костомукшского городского округа от 27.09.2018 года № 275-СО/III.
8.	Место, дата открытия и срок проведения экспозиции (экспозиций) проекта, подлежащего рассмотрению на публичных слушаниях	В здании администрации Костомукшского городского округа по адресу: Республика Карелия, г. Костомукша, ул. Строителей, д. 5, в коридоре третьего этажа возле каб. № 320, с 18.10.2019 года по 18.11.2019 года.
9.	Дни и часы, в которые возможно посещение указанной экспозиции (экспозиций) проекта, подлежащего рассмотрению на публичных слушаниях	С 18.10.2019 года по 17.11.2019 года с 8:18 до 12.30 часов, с 14:00 до 17:00 часов. 18.11.2019 года с 8:18 до 12:30, с 14:00 до 14:15.
10.	Срок внесения участниками публичных слушаний замечаний и предложений по проекту, подлежащему рассмотрению на публичных слушаниях	В письменной форме с 18.10.2019 года по 17.11.2019 года с 8:18 до 12.30 часов, с 14:00 до 17:00 часов. 18.11.2019 года с 8:18 до 12:30, с 14:00 до 14:15, в ходе проведения собрания 18.11.2019 (с 14:15 до 14:45 часов).

11.	Порядок внесения участниками публичных слушаний замечаний и предложений по проекту, подлежащему рассмотрению на публичных слушаниях (место, срок, дни и часы приема замечаний и предложений)	1) В письменной или устной форме в ходе проведения собрания 18.04.2019 (с 14:15 до 14:45 часов) по адресу: актовый зал, ул. Строителей, д. 5, г. Костомукша, Республика Карелия; 2) В письменной форме в адрес организатора публичных слушаний по адресу: ул. Строителей, д. 5, г. Костомукша, Республика Карелия, 186931; 3) Посредством записи в книге (журнале) учета посетителей экспозиции по адресу: Республика Карелия, г. Костомукша, ул. Строителей, д. 5 (в каб. № 320).
12.	Форма внесения участниками публичных слушаний предложений и замечаний по проекту, подлежащему рассмотрению на публичных слушаниях	Форма размещена на официальном сайте органов местного самоуправления Костомукшского городского округа Республики Карелия (www.kostomuksha-city.ru) в разделе «Округ», «Порядок проведения публичных слушаний».
13.	Наименование и адрес официального сайта в сети Интернет (и (или) информационной системы), где размещаются проект, подлежащий рассмотрению на публичных слушаниях, и материалы к нему	Официальный сайт органов местного самоуправления Костомукшского городского округа Республики Карелия (www.kostomuksha-city.ru), раздел: «Деятельность», «Градостроительство и землепользование», «Градостроительство», «Планировка территории», «Проекты планировок и межевания линейных объектов», «Документация по планировке территории линейного объекта Проспект Победы часть 2»
14.	Дата, место и время начала проведения собрания (собраний) участников публичных слушаний	18.11.2019 г. в 14:15, по адресу: актовый зал, ул. Строителей, д. 5, г. Костомукша, Республика Карелия
15.	Дата, место и время начала проведения регистрации для участия в собрании (собраниях) участников публичных слушаний	18.11.2019 г. с 14:15, по адресу: актовый зал, ул. Строителей, д. 5, г. Костомукша, Республика Карелия

Приложение № 2 к постановлению Главы Костомукшского городского округа от ..... г. № .....

РЕСПУБЛИКА КАРЕЛИЯ

Администрация Костомукшского городского округа

П Р О Е К Т П О С Т А Н О В Л Е Н И Я

от ..... 2019 г. № .....

Об утверждении документации по планировке территории

В соответствии со статьями 5.1, 42, 43, 45, 46 Градостроительного кодекса Российской Федерации, статьей 16 Правил землепользования и застройки Костомукшского городского округа, утвержденных Решением Совета Костомукшского городского округа II созыва XIX заседания от 28 марта 2013 года № 198-СО «Об утверждении правил землепользования и застройки Костомукшского городского округа», на основании заключения о результатах публичных слушаний от 18 ноября 2019 года администрация Костомукшского городского округа

ПОСТАНОВЛЯЕТ:

Утвердить документацию по планировке территории в составе проекта планировки территории и проекта межевания территории для строительства линейного объекта: «Проспект Победы (часть 2)» (шифр проекта: 09/1.19-ПМ).

Управлению градостроительства и землепользования администрации Костомукшского городского округа:

2.1. В порядке межведомственного информационного электронного взаимодействия обеспечить направление настоящего постановления и документации по планировке территории, указанной в пункте 1 настоящего постановления,

в филиал ФГБУ «Федеральная кадастровая палата Федеральной службы государственной регистрации, кадастра и картографии» по Республике Карелия.

2.2. Обеспечить размещение настоящего постановления на официальном сайте органов местного самоуправления Костомукшского городского округа (www.kostomuksha-city.ru) в разделе: «Деятельность», «Градостроительство и землепользование», «Градостроительство», «Планировка территории», «Проекты планировок и межевания линейных объектов», «Документация по планировке территории линейного объекта Проспект Победы (часть 2)».

3. Управлению делами администрации Костомукшского городского округа обеспечить опубликование настоящего постановления в газете «Новости Костомукши» и (или) Сборнике муниципальных правовых актов Костомукшского городского округа.

4. Настоящее постановление вступает в силу с момента его официального опубликования.

Глава Костомукшского городского округа
А.В. Бендикова

РЕСПУБЛИКА КАРЕЛИЯ
Администрация Костомукшского городского округа
ПОСТАНОВЛЕНИЕ
от 10 октября 2019 г. № 1061

Об утверждении проекта межевания части территории ул. Каменистая дом 7, д. Вокнаволок, Костомукшского городского округа, Республики Карелия (шифр проекта: 11-18-ПМЧ); о предоставлении разрешения на условно разрешенный вид использования земельного участка

В соответствии со статьями 5.1, 39, 43, 46 Градостроительного кодекса Российской Федерации, статьями 17, 16, 20 Правил землепользования и застройки Костомукшского городского округа, утвержденных Решением Совета Костомукшского городского округа II созыва XIX заседания от 28 марта 2013 года № 198-СО «Об утверждении правил землепользования и застройки Костомукшского городского округа», на основании заключения о результатах публичных слушаний от 10 сентября 2019 года, протокола № 10 заседания комиссии по подготовке проекта Правил землепользования и застройки Костомукшского городского округа от 25 сентября 2019 года, в целях определения местоположения границы образуемого земельного участка, администрация Костомукшского городского округа

ПОСТАНОВЛЯЕТ:

Утвердить проект межевания части территории ул. Каменистая, д. 7, д. Вокнаволок, Костомукшского городского округа, Республики Карелия (шифр проекта: 11-18-ПМЧ).

Предоставить разрешение № 10-RU10302000-22-2019 на условно разрешенный вид использования «Многоквартирные жилые дома» для образуемого в соответствии с проектом межевания (шифр проекта: 11-18-ПМЧ) земельного участка площадью 1738 кв.м., расположенного под домом № 7 по ул. Каменистая д. Вокнаволок Костомукшского городского округа Республики Карелия (территориальная зона, в которой расположен земельный участок – зона застройки индивидуальными и блокированными жилыми домами (Ж-4)).

Управлению градостроительства и землепользования администрации Костомукшского городского округа:

3.1. В порядке межведомственного информационного электронного взаимодействия обеспечить направление настоящего постановления и документации по планировке территории, указанной в пункте 1 настоящего постановления, в филиал ФГБУ «Федеральная кадастровая палата Федеральной службы государственной регистрации, кадастра и картографии» по Республике Карелия.

3.2. Обеспечить размещение настоящего постановления на официальном сайте органов местного самоуправления Костомукшского городского округа (www.kostomuksha-city.ru).

4. Управлению делами администрации Костомукшского городского округа обеспечить опубликование настоящего постановления в газете «Новости Костомукши» и (или) Сборнике муниципальных правовых актов Костомукшского городского округа.

5. Настоящее постановление вступает в силу с момента его официального опубликования.

Глава Костомукшского городского округа
А.В. Бендикова

РЕСПУБЛИКА КАРЕЛИЯ
Администрация Костомукшского городского округа
ПОСТАНОВЛЕНИЕ
От 10 октября 2019 г. № 1065
г. Костомукша

О подготовке документации по планировке территории

В соответствии со статьями 41, 42, 43, 45, 46 Градостроительного кодекса Российской Федерации, подпунктом 5) пункта 3 статьи 11.3 Земельного кодекса Российской Федерации, в целях обеспечения устойчивого развития территории

Костомукшского городского округа и определения местоположения границ образуемого земельного участка для строительства линейного объекта, Администрация Костомукшского городского округа

ПОСТАНОВЛЯЕТ:

Принять решение о подготовке документации по планировке территории в составе проекта планировки территории и проекта межевания территории для строительства линейного объекта: «Проспект Победы (часть 2)», расположенного в районе застройки индивидуальными и блокированными жилыми домами на территории города Костомукша, Костомукшского городского округа, Республики Карелия.

Муниципальному казенному учреждению «Комитет по управлению муниципальной собственностью Костомукшского городского округа» в срок до 16 октября 2019 года обеспечить подготовку документации по планировке территории, указанной в пункте 1 настоящего постановления, и представить ее в Управление градостроительства и землепользования Администрации Костомукшского городского округа.

Управлению градостроительства и землепользования администрации Костомукшского городского округа обеспечить размещение настоящего постановления на официальном сайте органов местного самоуправления Костомукшского городского округа Республики Карелия (http://www.kostomuksha-city.ru/) в разделе: «Деятельность», «Градостроительство и землепользование», «Градостроительство», «Планировка территории», «Проекты планировок и межевания линейных объектов».

Управлению делами администрации Костомукшского городского округа обеспечить опубликование настоящего постановления в газете «Новости Костомукши» и (или) в Сборнике муниципальных правовых актов Костомукшского городского округа.

Установить, что предложения физических и юридических лиц о порядке, сроках подготовки и содержании документации по планировке территории, указанной в пункте 1 настоящего постановления, принимаются в Управлении градостроительства и землепользования Администрации Костомукшского городского округа в течении пяти дней со дня официального опубликования настоящего постановления по адресу: Республика Карелия, г. Костомукша, ул. Строителей, д. 5, кабинеты 317, 320.

Постановление вступает в силу с момента его официального опубликования.

Глава Костомукшского городского округа
А.В. Бендикова

РЕСПУБЛИКА КАРЕЛИЯ
Администрация Костомукшского городского округа
ПОСТАНОВЛЕНИЕ
От 11 октября 2019г. № 1068

О внесении изменений в постановление от 01.12.2014 года №1257 «Проект организации дорожного движения города Костомукши».

В соответствии с пунктом 5 статьи 35 Устава муниципального образования «Костомукшский городской округ», администрация Костомукшского городского округа

ПОСТАНОВЛЯЕТ:

1.Внести следующие изменения в постановление администрации Костомукшского городского округа от 01.12.2014 года № 1257 «Проект организации дорожного движения города Костомукши»:

1.1.Установить Дорожные знаки 4.5 «Пешеходная зона», согласно прилагаемым схемам, по адресам:
- ул.Интернациональная д.7
- ул.Ленина д.6
- ул.Октябрьская д.14

2.Предложить ОГИБДД Отделения Министерства внутренних дел Российской Федерации по городу Костомукше (А.А.Никитин) принять меры к осуществлению контроля за соблюдением правил дорожного движения на данном участке.

3.Настоящее постановление подлежит официальному опубликованию.

4.Контроль за исполнением настоящего постановления возложить на первого заместителя главы администрации Костомукшского городского округа.

Глава Костомукшского городского округа
А.В.Бендикова

РЕСПУБЛИКА КАРЕЛИЯ
Администрация Костомукшского городского округа
П О С Т А Н О В Л Е Н И Е
От 11 октября 2019 г. № 1069
г. Костомукша

О подготовке документации по планировке территории

В соответствии со статьями 41, 43, 45, 46 Градостроительного кодекса Российской Федерации, в целях обеспечения устойчивого развития территории Костомукшского городского округа и определения местоположения границ образуемых земельных участков, на основании заявления Молчанова А.В. (вх. № 1755 от 10 сентября 2019 года), Администрация Костомукшского городского округа

ПОСТАНОВЛЯЕТ:

Принять решение о подготовке документации по планировке территории - проект межевания части территории улицы Моховая города Костомукша Республики Карелия Российской Федерации с целью перераспределения земельного участка с кадастровым номером 10:04:0010103:234.

Молчанову Антону Викторовичу обеспечить подготовку документации по планировке территории, указанной в пункте 1 настоящего постановления, за счет собственных средств и представить его в Управление градостроительства и землепользования Администрации Костомукшского городского округа.

Управлению градостроительства и землепользования Администрации Костомукшского городского округа не позднее трёх дней с момента принятия решения обеспечить размещение настоящего постановления на официальном сайте органов местного самоуправления Костомукшского городского округа Республики Карелия (http://www.kostomuksha-city.ru/) в разделе: «Деятельность», «Градостроительство и землепользование», «Градостроительство», «Планировка территории», «Проекты планировок и проекты межевания территории».

Управлению делами Администрации Костомукшского городского округа обеспечить опубликование настоящего постановления в газете «Новости Костомукши».

Предложения физических и юридических лиц о порядке, сроках подготовки и содержании документации, указанной в пункте 1 настоящего постановления, принимаются в Управлении градостроительства и землепользования Администрации Костомукшского городского округа в течение одного месяца с даты официального опубликования настоящего постановления по адресу: Республика Карелия, г. Костомукша, ул. Строителей, д. 5, кабинеты 320, 317, 318.

Постановление вступает в силу с момента его официального опубликования.

Глава Костомукшского городского округа
А.В. Бендикова

РОССИЙСКАЯ ФЕДЕРАЦИЯ
РЕСПУБЛИКА КАРЕЛИЯ
Глава Костомукшского городского округа
ПОСТАНОВЛЕНИЕ
от «17» октября 2019 г. № 92
г. Костомукша

О награждении Почетной грамотой главы Костомукшского городского округа

Руководствуясь положением о Почетной грамоте главы Костомукшского городского округа и Почетных званиях муниципального образования «Костомукшский городской округ», утвержденным решением Совета Костомукшского городского округа от 27 октября 2016 г. № 29-СО/III, учитывая рекомендации комиссии по наградам Костомукшского городского округа

ПОСТАНОВЛЯЮ:

1. За многолетний и добросовестный труд, большой личный вклад в повышение эффективности производства и в связи с юбилейной датой со дня рождения наградить Почетной грамотой главы Костомукшского городского округа:

Стасевича Сергея Ивановича - бригадира на участках основного производства участка подготовки и окомкования концентрата Управления производства концентрата и окатышей акционерного общества «Карельский окатыш».

2. Настоящее постановление подлежит официальному опубликованию в газете «Новости Костомукши».

И.о. главы
Костомукшского городского округа
С.Н. Новгородов

РЕСПУБЛИКА КАРЕЛИЯ
Администрация Костомукшского городского округа
П О С Т А Н О В Л Е Н И Е
от 15 октября 2019 г. № 1074
г. Костомукша

О подготовке документации по планировке территории

В соответствии с частью 1 статьи 45 Градостроительного кодекса Российской Федерации, на основании выписки из Единого государственного реестра юридических лиц от 09 октября 2019 года № ЮЭ9965-19-91112856 о Садово-огородническом товариществе «Таежник», свидетельствующей о прекращении с 11 августа 2006 года деятельности юридического лица, заявления Прыткова И.Н. (вх. № 1789 от 16 сентября 2019 года), Администрация Костомукшского городского округа

ПОСТАНОВЛЯЕТ:

Принять решение о подготовке документации по планировке территории в составе проекта межевания части территории бывшего садово-огороднического товарищества «Таежник» с целью образования земельного участка, расположенного по адресу: Российская Федерация, Республика Карелия, Городской Округ Костомукшский, Город Костомукша, Садовое товарищество «Таежник» из земель, государственная собственность на которые не разграничена (категория земель: земли сельскохозяйственного назначения; территориальная зона: зона садоводств и дачных участков (СД); способ образования земельного участка: раздел земельного участка с кадастровым номером 10:04:0024601:1).

Прыткову Ивану Николаевичу обеспечить подготовку документации по планировке территории, указанной в пункте 1 настоящего постановления, за счёт собственных средств и представить его в Управление градостроительства и землепользования Администрации Костомукшского городского округа.

Управлению градостроительства и землепользования Администрации Костомукшского городского округа обеспечить размещение настоящего постановления на официальном сайте органов местного самоуправления Костомукшского городского округа Республики Карелия (http://www.kostomuksha-city.ru/) в разделе: «Деятельность», «Градостроительная деятельность», «Градостроительство и землепользование», «Планировка территории», «Документы».

Управлению делами Администрации Костомукшского городского округа обеспечить опубликование настоящего постановления в газете «Новости Костомукши» и (или) Сборнике муниципальных правовых актов Костомукшского городского округа.

Установить, что предложения физических и юридических лиц о порядке, сроках подготовки и содержании документации по планировке территории, указанной в пункте 1 настоящего постановления, принимаются в письменном виде в Управлении градостроительства и землепользования Администрации Костомукшского городского округа в течение одного месяца со дня официального опубликования настоящего постановления по адресу: Республика Карелия, г. Костомукша, ул. Строителей, д. 5, кабинеты 317, 320.

Постановление вступает в силу с момента его официального опубликования.

Глава Костомукшского городского округа
А.В. Бендикова

РЕСПУБЛИКА КАРЕЛИЯ
Администрация Костомукшского городского округа
ПОСТАНОВЛЕНИЕ
от 15 октября 2019 г. № 1075
г. Костомукша

Об утверждении документации по планировке территории в составе проекта межевания части территории садоводческого некоммерческого товарищества СН «Кимасозеро»

В соответствии с п/п.4 п.3 ст.8, ст.43 Градостроительного кодекса Российской Федерации, п/п.2 п.3 ст.11.3 Земельного кодекса Российской Федерации, Постановлением Правительства Российской Федерации от 19 ноября 2014 года № 1221 «Об утверждении Правил присвоения, изменения и аннулирования адресов», Приказом Министерства Финансов Российской Федерации от 05 ноября 2015 года № 171н «Об утверждении перечня элементов планировочной структуры, элементов улично-дорожной сети, элементов объектов адресации, типов зданий (сооружений), помещений, используемых в качестве реквизитов адреса, и правил сокращённого наименования адресообразующих элементов», Правилами землепользования и застройки муниципального образования «Костомукшский городской округ», утвержденными решением Совета Костомукшского городского округа от 28 марта 2013 г. № 198-СО, в целях обеспечения развития территории Костомукшского городского округа, установления границ земельных участков, на основании заявления Зобова А.А. (вх. № 1810 от 20.09.2019 г.), администрация Костомукшского городского округа

ПОСТАНОВЛЯЕТ:

Утвердить документацию по планировке территории в составе проекта межевания части территории садоводческого некоммерческого товарищества СН «Кимасозеро» (разработан ООО «ГеоКОМ, шифр проекта ПМТ-2019-09-12, прилагается) с целью образования земельных участков из земель сельскохозяйственного назначения путём раздела земельного участка с кадастровым номером 10:04:0025601:58: площадью 1245 кв. м (участок № Сосновая 38а, землепользователь – Жуков Константин Александрович, вид разрешённого использования – ведение садоводства), площадью 858 кв. м (участок № Сосновая 38, землепользователь – Зобов Антон Александрович, вид разрешённого использования – ведение садоводства), площадью 508 кв. м (участок ТОП, вид разрешённого использования – земельный участок, отнесённый к территориям общего пользования, многоконтурный земельный участок), а также определения (уточнения) местоположения границ земельного участка площадью 634 кв. м с кадастровым номером 10:04:0025601:526 (участок № Озерная 17, правообладатель – Зеркина Оксана Александровна, вид разрешённого использования – ведение садоводства), расположенных в Российской Федерации, Республике Карелия, Костомукшский городской округ, территория СНТ «Кимасозеро» (кадастровые квартала 10:04:0025601, 10:04:0025603), территориальная зона садоводств и дачных участков (СД)).

Присвоить следующие адреса земельным участкам, образованным в соответствии с проектом межевания территории, указанным в пункте 1 настоящего постановления:

Российская Федерация, Республика Карелия, Костомукшский городской округ, город Костомукша, садовое товарищество «Кимасозеро», участок Сосновая 38а.

Российская Федерация, Республика Карелия, Костомукшский городской округ, город Костомук-

ша, садовое товарищество «Кимасозеро», участок Сосновая 38.

Российская Федерация, Республика Карелия, Костомукшский городской округ, город Костомукша, садовое товарищество «Кимасозеро», участок Озерная 17.

Российская Федерация, Республика Карелия, Костомукшский городской округ, город Костомукша, садовое товарищество «Кимасозеро», участок ТОП.

Управлению делами администрации Костомукшского городского округа обеспечить опубликование данного постановления, а также проекта межевания части территории СНТ «Кимасозеро», указанного в пункте 1 настоящего постановления, в источнике официального опубликования муниципальных правовых актов Костомукшского городского округа (официальный сайт Костомукшского городского округа (www.kostomukshacity.ru) и газета «Новости Костомукши»).

Управлению градостроительства и землепользования администрации Костомукшского городского округа обеспечить направление настоящего постановления и проекта межевания территории в филиал ФГБУ «Федеральная кадастровая палата Федеральной службы государственной регистрации, кадастра и картографии» по Республике Карелия.

Управлению градостроительства и землепользования Администрации Костомукшского городского округа в порядке межведомственного информационного взаимодействия обеспечить размещение настоящего постановления в Федеральной информационной адресной системе (ФИАС).

Настоящее постановление вступает в силу с момента его подписания.

Глава Костомукшского городского округа
А.В. Бендикова

Утвержден постановлением
администрации Костомукшского
городского округа

от _____ № _____

ООО «ГеоКОМ»

ПРОЕКТ МЕЖЕВАНИЯ ЧАСТИ ТЕРРИТОРИИ
СНТ СН «Кимасозеро»
Шифр: ПМТ-2019-09-12

г. Костомукша
2019 г.

ПРОЕКТ МЕЖЕВАНИЯ ЧАСТИ ТЕРРИТОРИИ

СНТ СН «Кимасозеро»

Шифр: ПМТ-2019-09-12

ОСНОВНАЯ ЧАСТЬ

Одобрено:
Протокол: № 4 от 24.05.2019г.
Председатель:
(подпись, Ф.И.О., печать)

Директор А. В. Ворошилов

Текстовая часть

1. ПОЯСНИТЕЛЬНАЯ ЗАПИСКА
к проекту межевания части территории

Проект межевания части территории садового некоммерческого товарищества собственников недвижимости (далее – СНТ СН) «Кимасозеро» разработан с целью образования одного многоконтурного земельного участка, относящегося к территории общего пользования (далее – ТОП), двух земельных участков, образуемых путем раздела земельного участка с кадастровым номером 10:04:0025601:58 (далее - :58) и определение (уточнение) местоположения границ земельных участков с кадастровыми номерами 10:04:0025601:526 (условный № Озерная 17), принадлежащего Зеркиной О. А., а также установления красной линии для застроенной территории, в границе которой не планируется размещение новых объектов капитального строительства.

Работы по составлению проекта межевания части территории (далее – ПМТ) подготовлены в соответствии со следующими нормативными правовыми актами, нормативно-техническими документами:

1. Градостроительный кодекс Российской Федерации от 29 декабря 2004 года № 190-ФЗ;
2. Земельный кодекс Российской Федерации от 25 октября 2001 года № 136-ФЗ;
3. Федеральный закон от 29 декабря 2004 года № 191-ФЗ «О введение в действие Градостроительного кодекса Российской Федерации»;
4. Водный кодекс Российской Федерации от 03 июня 2006 г. № 74 – ФЗ;
5. Федеральный закон от 25 октября 2001 года № 137-ФЗ «О введении в действие Земельного кодекса Российской Федерации»;
6. Приказ Минэкономразвития России от 01 сентября 2014 года № 540 (ред. от 09.08.2018) "Об утверждении классификатора видов разрешенного использования земельных участков";
7. СП 42.13330.2011 «Свод правил. Градостроительство. Планировка и застройка городских и сельских поселений. Актуализированная редакция СНиП 2.07.01-89*»;
8. Решение Совета Костомукшского городского округа II созыва XIX заседания от 28 марта 2013 года № 198-СО «Об утверждении правил землепользования и застройки Костомукшского городского округа».

ПМТ выполнен на основании решения от председателя СНТ СН «Кимасозеро» от 20.08.19 г. № б/н и заявлений членов СНТ СН «Кимасозеро».

Для составления ПМТ выполнены геодезические работы по земельным участкам СНТ СН, на основании которых и с учетом сведений государственного реестра недвижимости, подготовлен чертеж межевания части территории.

Определение координат характерных точек границ земельного участка выполнено с точностью обеспечивающей:

- среднюю квадратическую ошибку относительно пунктов ОМС (M_t) - не более 0.2 м;
- ошибку определения площади земельного участка ($P_{доп}=3,5M_t\sqrt{P}$ кв.м) - не более 25 м^2

Графическая обработка результатов полевых работ, математический расчет площадей произведены в программном комплексе AutoCAD.

1.2. Перечень и сведения о площади образуемых земельных участков, в том числе возможные способы их образования.

1) Земельный участок № Сосновая 38а (условный номер в ПМТ):
Обладатель земельного участка: Жуков Константин Александрович.
Способ образования: путем раздела земельного участка :58.
Категория земель: земли сельскохозяйственного назначения.
Территориальная зона: *СД* (зона садоводств и дачных участков).
Основной вид разрешенного использования: ведение садоводства.
Кадастровый квартал: 10:04:0025603.
Описание местоположения: Российская Федерация, Республика Карелия, Костомукшский городской округ, СНТ СН «Кимасозеро», участок Сосновая 38а.
Участок имеет непосредственный доступ к территориям общего пользования.

Таблица 1

Каталог координат земельного участка Сосновая 38а * Площадь: 1245 кв.м.		
№ точки	X	У
5	632617.34	1361052.36
6	632612.27	1361073.93
7	632568.09	1361065.14
8	632553.57	1361062.25
9	632557.24	1361044.17
10	632581.24	1361051.02
11	632582.52	1361043.76

2) Земельный участок № Сосновая 38 (условный номер в ПМТ).

Обладатель земельного участка: Зобов Антон Александрович.
Способ образования: путем раздела земельного участка :58.
Категория земель: земли сельскохозяйственного назначения.
Территориальная зона: СД (зона садоводств и дачных участков).
Основной вид разрешенного использования: ведение садоводства.
Кадастровый квартал: 10:04:0025603.
Описание местоположения: Российская Федерация, Республика Карелия, Костомукшский городской округ, СНТ СН «Кимасозеро», участок Сосновая 38.
Участок имеет непосредственный доступ к территориям общего пользования.

Таблица 2

Каталог координат земельного участка Сосновая 38 * Площадь: 858 кв.м.		
№ точки	X	У
6	632612.27	1361073.93
12	632609.00	1361087.79
13	632551.75	1361076.99
8	632553.57	1361062.25
7	632568.09	1361065.14

2) Земельный участок № Озерная 17 (условный номер в ПМТ).

Определение (уточнение) местоположения границ земельного участка с кадастровым номером 10:04:0025601:526 (участок № Озерная 17), принадлежащего Заркиной Оксане Александровне. Местоположение границы участка № Озерная 17 уточнено в соответствии с выписки из единого государственного реестра недвижимости об основных характеристиках и зарегистрированных правах на объект недвижимости от 02.09.2019 г. (основание: п. 10, ст. 22 Федерального закона № 218-ФЗ от 13.07.2015 г.) и фактически используемой более 15 лет территорией земельного участка. По результатам проведенных измерений, площадь участка № Озерная 17 составила 634 кв.м., на 34 кв.м. больше площади данного участка, указанной в государственном реестре недвижимости, что не противоречит пп. 32, п.1, ст.26 Федерального закона № 218-ФЗ от 13.07.15 г., так как Правилами землепользования и застройки Костомукшского городского округа, утвержденных Решением Совета Костомукшского городского округа № 198-СО от 28.03.2013 г. (опубликованы на сайте: fgis.economy.gov.ru), с учетом изменений, принятых решением № 569-СО от 25.02.2016, установлен предельный минимальный размер земельного участка для ведения садоводства - 400 кв.м.
Категория земель: земли сельскохозяйственного назначения.
Территориальная зона: территориальная зона СД (зона садоводств и дачных участков);
Основной вид разрешенного использования: ведение садоводства.
Кадастровый квартал: 10:04:0025602.
Описание местоположения: Российская Федерация, Республика Карелия, Костомукшский городской округ, СНТ СН «Кимасозеро», участок № Озерная 17.
Участок имеет непосредственный доступ к землям общего пользования СНТ СН.

Таблица 3

Каталог координат земельного участка № Озерная 17 (условный номер в ПМТ)* Площадь: 634 кв.м.		
№ точки	X	У
24	634324.89	1365897.32
25	634326.69	1365900.92
26	634332.18	1365916.00
27	634301.72	1365926.64

* Система координат – МСК 10.

Таблица 3

Каталог координат земельного участка № Озерная 17 (условный номер в ПМТ)* Площадь: 634 кв.м.		
№ точки	X	Y
28	634295.38	1365907.54
29	634296.15	1365907.30
30	634309.88	1365902.99
31	634323.78	1365897.76

1.3. Перечень и сведения о площади образуемых земельных участков, которые будут отнесены к территориям общего пользования или имуществу общего пользования, в том числе в отношении которых предполагаются резервирование и (или) изъятие для государственных или имущественных нужд.

1) Многоконтурный земельный участок № ТОП (условный номер в ПМТ).
Категория земель: земли сельскохозяйственного назначения.
Территориальная зона: СД (зона садоводств и дачных участков).
Кадастровый квартал: 10:04:0025603, 10:04:0025602.
Описание местоположения: Российская Федерация, Республика Карелия, Костомукшский городской округ, СНТ ОН «Кимасозеро», ТОП.

Таблица 4

Каталог координат ТОП* Площадь: 508 кв.м.		
№ точки	X	Y
14	632559.02	1361036.47
9	632557.24	1361044.17
8	632553.57	1361062.25
13	632551.75	1361076.99
15	632549.41	1361090.74
16	632543.38	1361090.87
17	632545.26	1361065.18
18	632547.42	1361051.96
19	632549.94	1361036.87
32	634329.18	1365895.75
33	634330.55	1365914.04
26	634332.18	1365916.00
25	634326.69	1365900.92
24	634324.89	1365897.32

1.4. Вид разрешенного использования образуемых земельных участков в соответствии с проектом планировки территории в случаях, предусмотренных Градостроительным кодексом Российской Федерации

Виды разрешенного использования образуемых земельных участков установлены в соответствии с Правилами землепользования и застройки Костомукшского городского округа, а для земельных участков, на которые действия градостроительных регламентов не распространяются, в соответствии с Классификатором видов разрешенного использования земельных участков.

1.5. Целевое назначение лесов, вид (виды) разрешенного использования лесного участка, количественные и качественные характеристики лесного участка, сведения о нахождении лесного участка в границах особо защитных участков лесов

Проектируемая территория расположена на землях, отнесенных к землям сельскохозяйственного назначения, в связи, с чем лесные участки в границе проектирования отсутствуют.

* Система координат – МСК 10.

1.6. Сведения о границах территории, в отношении которой утвержден проект межевания

В границах проектируемой территории расположены земли и дороги общего пользования. Проектируемая территория расположена в прибрежно-защитной полосе озера и частично в береговой полосе общего пользования. Источники поверхностных и подземных вод отсутствуют.

Таблица 5

Каталог координат* Площадь 4389 кв.м.		
№ точки	X	У
1	632541.46	1361035.87
2	632541.46	1361091.30
3	632620.65	1361091.30
4	632620.65	1361035.87
20	634340.18	1365892.62
21	634340.18	1365928.48
22	634297.02	1365928.48
23	634293.49	1365893.87
Устанавливаемая красная линия		
№ точки	X	У
14	632559.02	1361036.47
9	632557.24	1361044.17
8	632553.57	1361062.25
13	632551.75	1361076.99
15	632549.41	1361090.74
34	634316.77	1365877.82
24	634324.89	1365897.32
25	634325.69	1365900.92
26	634332.18	1365916.00
35	634333.67	1365916.68
36	634337.25	1365927.62

* Система координат – МСК 10.

Составил: _____ А. В. Ворошилов

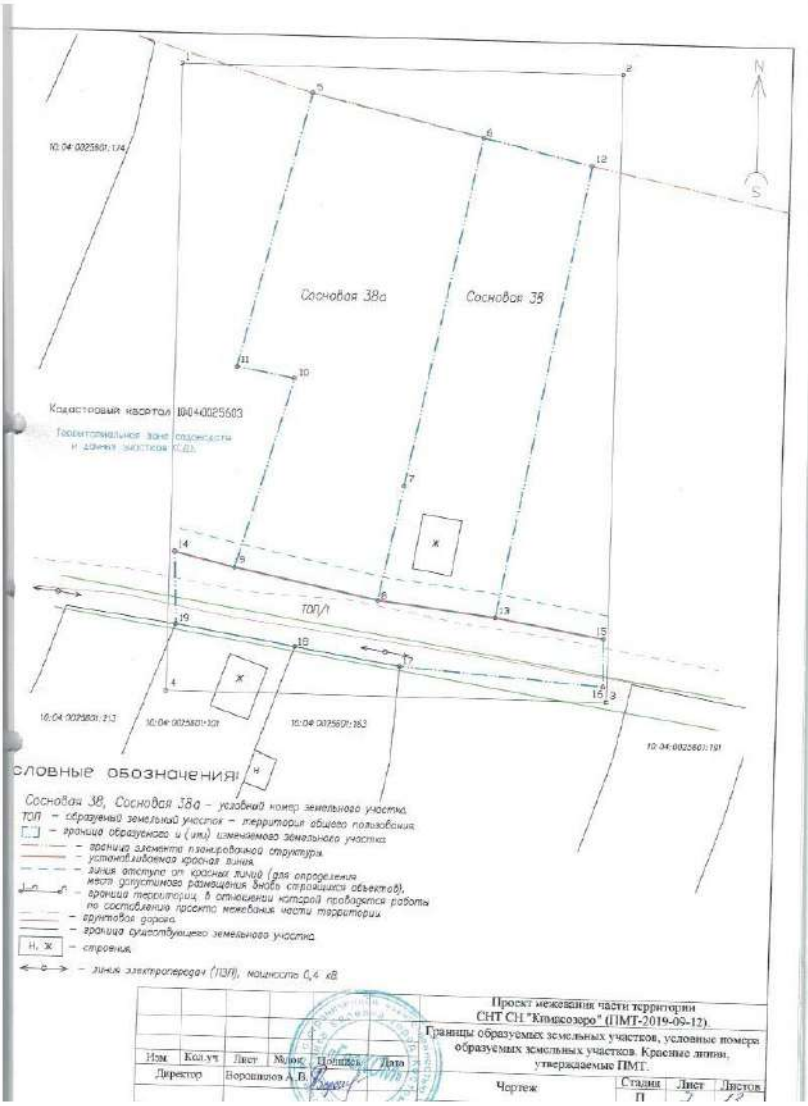
Сосновая 38а
Сосновая 38
Кадастровый квартал 10:04:0025603
ТОП/1
Ж
Н
СЛОВНЫЕ ОБОЗНАЧЕНИЯ:
Сосновая 38, Сосновая 38а – условный номер земельного участка
ТОП – образуемый земельный участок – территория общего пользования
– граница образуемого и (или) изменяемого земельного участка
– граница элемента планировочной структуры
– устанавливаемая красная линия
– линия отступа от красных линий (для определения мест допустимого размещения вновь строящихся объектов),
– граница территории, в отношении которой проводятся работы по составлению проекта межевания части территории
– грунтовая дорога
– граница существующего земельного участка
Н, Ж – строения
– линия электропередач (ПЗП), мощность 0,4 кВ
Проект межевания части территории
СНТ СН "Кимкозеро" (ПМТ-2019-09-12).
Границы образуемых земельных участков, условные номера образуемых земельных участков. Красные линии, утверждаемые ПМТ.
Изм
Кол.уч
Лист
№док
Подпись
Дата
Директор
Ворошилов А.В.
Чертеж
Стадия
Лист
Листов
П

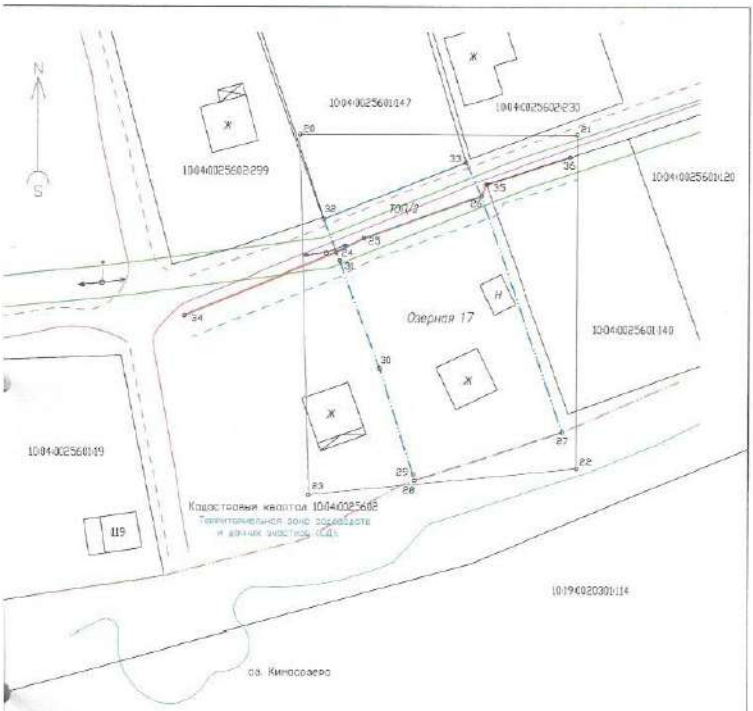

Условные обозначения:

Озерная 17 – условный номер земельного участка

ТОП – образуемый земельный участок – территория общего пользования

– граница образуемого и (или) изменяемого земельного участка

– граница элемента планировочной структуры

– устанавливаемая красная линия

– линия отступа от красных линий (для определения мест допустимого размещения вновь строящихся объектов).

– граница территории, в отношении которой проводятся работы по составлению проекта межевания части территории.

– грунтовая дорога

– граница существующего земельного участка

Н, Ж – строения

– линия электропередач (ЛЭП), мощность 0,4 кВ

						Проект межевания части территории СНТ СН "Кимасозеро" (ПМТ-2019-09-12).			
						Границы образуемых земельных участков, условные номера образуемых земельных участков. Красные линии, утверждаемые ПМТ.			
Изм	Кол.уч	Лист	Мелик	Подпись	Дата				
Директор		Ворошилов А.В.				Чертеж	Стадия П	Лист 8	Листов 13

ПРОЕКТ МЕЖЕВАНИЯ ЧАСТИ ТЕРРИТОРИИ

СНТ СН «Кимасозеро»

Шифр: ПМТ-2019-09-12

МАТЕРИАЛЫ ПО ОБОСНОВАНИЮ ПРОЕКТА

Решение о подготовке проекта межевания части территории

СНТ СН «Кимасозеро»

№ 1/19 от 20.06 2019 г.

Я, Михайлов Сергей Владимирович, действующий от лица СНТ СН «Кимасозеро» в соответствии с п.5 ст.45 Градостроительного кодекса РФ и на основании заявлений Жукова Константина Александровича (условный номер земельного участка Сосновая 38а), Зобова Антона Александровича (условный номер земельного участка Сосновая 38) и Зеркиной Оксаны Александровны (условный номер земельного участка Озерная 17) .

Принимаю решение о подготовке проекта межевания части территории СНТ СН «Кимасозеро», применительно к земельным участкам Жукова К. А. (условный номер земельного участка Сосновая 38а), Зобова А. А. (условный номер земельного участка Сосновая 38) и Зеркиной О. А. (условный номер земельного участка Озерная 17) .

Председатель _____ /Михайлов С. В./

М. П.

Управление Федеральной службы государственной регистрации, кадастра и картографии по Республике Карелия
полное наименование органа регистрации прав

Выписка из Единого государственного реестра недвижимости об основных характеристиках и зарегистрированных правах на объект недвижимости

Сведения об основных характеристиках объекта недвижимости

В Единый государственный реестр недвижимости внесены следующие сведения:

Раздел 1 Лист 1

Земельный участок вид объекта недвижимости			
Лист №1 Раздел 1	Всего листов раздела 1: 1	Всего разделов: 2	Всего листов выписки: 2

2 сентября 2019г.

Кадастровый номер:	10:04:0025601:526
Номер кадастрового квартала:	10:04:0025601
Дата присвоения кадастрового номера:	20.07.2000
Ранее присвоенный государственный учетный номер:	данные отсутствуют
Адрес (местоположение):	Республика Карелия, г Костомукша, СОТ "Кимасозеро"
Площадь, м2:	600
Кадастровая стоимость, руб:	не определена
Кадастровые номера расположенных в пределах земельного участка объектов недвижимости:	данные отсутствуют
Категория земель:	Категория не установлена
Виды разрешенного использования:	для садоводства
Статус записи об объекте недвижимости:	Сведения об объекте недвижимости имеют статус "актуальные, ранее учтенные"
Особые отметки:	Граница земельного участка не установлена в соответствии с требованиями земельного законодательства. Сведения для заполнения раздела 3 - Описание местоположения земельного участка, отсутствуют.
Получатель выписки:	Зеркина Оксана Александровна

полное наименование должности	подпись	инициалы, фамилия
	М.П.	ЕФРЕМОВА Е.В

Раздел 2 Лист 2

Выписка из Единого государственного реестра недвижимости об основных характеристиках и зарегистрированных правах на объект недвижимости

Сведения о зарегистрированных правах

Земельный участок			
вид объекта недвижимости			
Лист №1 Раздел 2	Всего листов раздела 2: 1	Всего разделов: 2	Всего листов выписки: 2

2 сентября 2019г.	
Кадастровый номер:	10:04:0025601:526

1	Правообладатель (правообладатели):	1.1	Зеркина Оксана Александровна, 13.08.1976, гор.Беломорск Республики Карелия, Российская Федерация, СНИЛС 133-531-101 06 Паспорт гражданина Российской Федерации серия 86 98 №027211, выдан 16.04.1999, ОВД г.Костомукши Республики Карелия
2	Вид, номер и дата государственной регистрации права:	2.1	Собственность 10:04:0025601:526-10/034/2019-3 02.09.2019 16:11:23
3	Документы-основания:	3.1	Договор дарения, Выдан 25.08.2019
4	Ограничение прав и обременение объекта недвижимости:	не зарегистрировано	
5	Сведения о наличии решения об изъятии объекта недвижимости для государственных и муниципальных нужд:	данные отсутствуют	
6	Сведения об осуществлении государственной регистрации сделки, права, ограничения права без необходимого в силу закона согласия третьего лица, органа:	данные отсутствуют	

		ЕФРЕМОВА Т.В.
полное наименование должности	подпись	инициалы, фамилия

М.П.

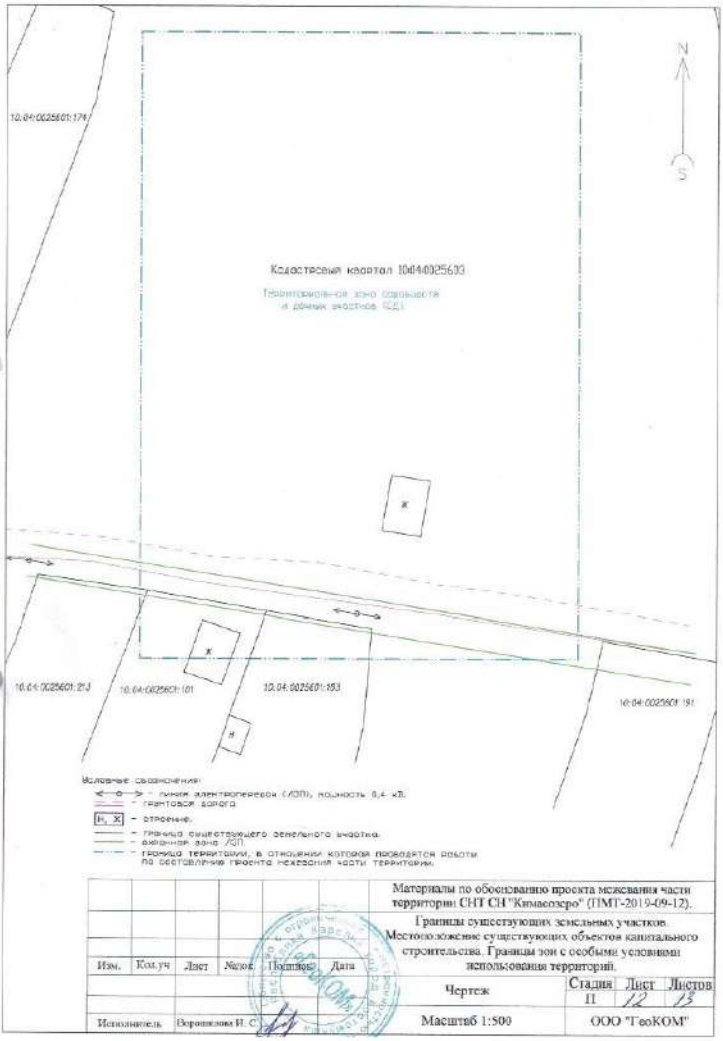

Изм.	Кол.уч	Лист	№док.	Подпись	Дата	Материалы по обоснованию проекта межевания части территории СНТ СН "Кимасозеро" (ПМТ-2019-09-12). Границы существующих земельных участков. Местоположение существующих объектов капитального строительства. Границы зон с особыми условиями использования территорий.
						Чертеж — Стадия: II; Лист: 12; Листов: 13
Исполнитель		Воронцова И. С.				Масштаб 1:500 — ООО "ГеоКОМ"

Условные обозначения:

- Линия электропередач (ЛЭП), мощность 0,4 кВ.
- Грунтовая дорога.
- Н, Ж – строение.
- граница существующего земельного участка
- охранная зона ЛЭП.
- граница территории, в отношении которой проводятся работы по составлению проекта межевания части территории.
- ограждение.
- береговая полоса общего пользования (20 м.).

						Материалы по обоснованию проекта межевания части территории СНТ СН "Кимасозеро" (ПМТ-2019-09-12).		
						Границы существующих земельных участков. Местоположение существующих объектов капитального строительства. Границы зон с особыми условиями использования территорий.		
Изм.	Кол.уч	Лист	№док.	Подпись	Дата			
						Чертеж	Стадия П	Лист 15 / Листов 13
Исполнитель		Воробьева И. С.				Масштаб 1:500	ООО "ГеоКОМ"	

АО «Карельский окатыш» уведомляет о проведении оценки воздействия на окружающую среду намечаемой хозяйственной деятельности (далее – ОВОС), являющейся объектом государственной экологической экспертизы, и начале общественного обсуждения.

Название намечаемой хозяйственной деятельности: Строительство рудно-вскрышного комплекса оборудования циклично-поточной технологии для Центрального участка карьера Костомукшского месторождения.

Цель намечаемой хозяйственной деятельности: Строительство и эксплуатация рудно-вскрышного комплекса оборудования циклично-поточной технологии при отработке запасов железистых кварцитов на Центральном участке Костомукшского месторождения в границах лицензии на право пользования недрами ПТЗ 01722 ТЭ.

Месторасположение намечаемой хозяйственной деятельности: Республика Карелия, Костомукшский городской округ, в 10 км севернее г. Костомукша, северный торец карьера Центрального участка Костомукшского месторождения железистых кварцитов.

Наименование заказчика: АО «Карельский окатыш».

Адрес заказчика: 186930, РФ, Республика Карелия, г. Костомукша, шоссе Горняков, стр. 284., E-mail: post@kostomuksha.ru.

Наименование генерального проектировщика проектной документации: ООО «СПб-Гипрошахт».

Адрес генерального проектировщика: 197046, Санкт-Петербург, ул. Чапаева, д. 15 лит. А, пом. 21-н, ком. 5. E-mail: info@spbgipro.ru.

Примерные сроки проведения оценки воздействия на окружающую среду: октябрь 2019 г. по январь 2020 г.

Орган, ответственный за организацию общественного обсуждения: Администрация Костомукшского городского округа.

Форма общественного обсуждения: общественные слушания.

С техническим заданием на проведение оценки воздействия на окружающую среду, а также с материалами по ОВОС и проектной документацией можно ознакомиться в течение 30 дней со дня опубликования данного объявления:

в здании администрации города Костомукша по адресу: ул. Строителей, д. 5, кабинет (офис) № 320; время приёма с 8:30 до 12:00 и с 14:00 до 16:00, телефон для справок +7 (81459) 5-45-95;

на сетевом ресурсе по ссылке https://www.kostomuksha-city.ru/deyatelnost/nedropolzovanie время доступа не ограничено.

Замечания и предложения принимаются в письменном виде в журнале учета замечаний и предложений по адресу размещения материалов ОВОС, а также электронные сообщения в адрес АО «Карельский окатыш» и ООО «СПб-Гипрошахт» с момента опубликования настоящего объявления до окончания общественных слушаний и в течение 30 дней после проведения общественных слушаний.

Общественные слушания по материалам ОВОС, техническому заданию по ОВОС и проектной документации состоятся « 18 » ноября 2019 г. в 15:30 часов по адресу: Республика Карелия, г. Костомукша, ул. Строителей, д. 5, кабинет (офис) № 205.

Адрес редакции: 186930, г. Костомукша, ул. Антикайнена, 13. Телефон: 8(814-59)7-38-74

Учредитель: Совет Костомукшского городского округа, администрация Костомукшского городского округа. **Издатель, редакция и отпечатано:** Муниципальное бюджетное учреждение «Муниципальный архив и Центральная библиотека Костомукшского городского округа» (адрес: 186930, г. Костомукша, ул. Антикайнена, 13).

Подписано в печать: по графику/фактически – 18.10.19 года в 15:00 час.

Ответственная за выпуск: Анна Друк. **Вёрстка:** Алексей Сушицкий.

СБОРНИК МУНИЦИПАЛЬНЫХ ПРАВОВЫХ АКТОВ КОСТОМУКШСКОГО ГОРОДСКОГО ОКРУГА учрежден Решением сессии Совета Костомукшского городского округа от 28.11.08 г. № 322-СО «Об учреждении печатного средства массовой информации – периодического ежемесячного издания «Сборник муниципальных правовых актов Костомукшского городского округа»

Тираж 25 экз.