



РЕСПУБЛИКА КАРЕЛИЯ

**Администрация Костомукшского  
городского округа**

**ПРОЕКТ ПОСТАНОВЛЕНИЯ**

от ..... 2018 г. № .....

О предоставлении (об отказе в предоставлении) разрешения на отклонение от предельных параметров разрешённого строительства, реконструкции объекта капитального строительства

В соответствии со статьями 5.1, 40 Градостроительного кодекса Российской Федерации, статьей 18 Правил землепользования и застройки Костомукшского городского округа, утвержденных Решением Совета Костомукшского городского округа от 28 марта 2013 года № 198-СО «Об утверждении правил землепользования и застройки Костомукшского городского округа», на основании заключения о результатах публичных слушаний от 13 ноября 2018 года, администрация Костомукшского городского округа

**ПОСТАНОВЛЯЕТ:**

1. Предоставить (отказать в предоставлении) Озерову Олегу Игоревичу, Привезенцеву Михаилу Геннадьевичу разрешение (указывается порядковый номер разрешения/решения об отказе) на отклонение от предельных параметров разрешенного строительства, реконструкции объектов капитального строительства на земельном участке с кадастровым номером 10:04:0026502:739, расположенном в Республике Карелия, Костомукшский городской округ, район Северо-Западной магистрали (схема прилагается).

2. Управлению делами администрации Костомукшского городского округа обеспечить опубликование настоящего постановления с приложением в газете «Новости Костомукши» и (или) Сборнике муниципальных правовых актов Костомукшского городского округа.

3. Управлению градостроительства и землепользования администрации Костомукшского городского округа обеспечить размещение настоящего постановления с приложением на официальном сайте органов местного самоуправления Костомукшского городского округа Республики Карелия Республики Карелия ([www.kostomuksha-city.ru](http://www.kostomuksha-city.ru)) в разделе: «Экономика», «Градостроительная деятельность», «Градостроительное зонирование», «Разрешение на отклонение от предельных параметров разрешенного строительства, реконструкции объекта капитального строительства», «Разрешение на отклонение от предельных параметров разрешенного строительства, реконструкции объекта капитального строительства на земельном участке с кадастровым номером 10:04:0026502:739 по адресу: Республика Карелия, Костомукшский городской округ, район Северо-Западной магистрали».

4. Постановление вступает в силу с момента его официального опубликования.

Глава Костомукшского городского округа







А.В. Бендикова

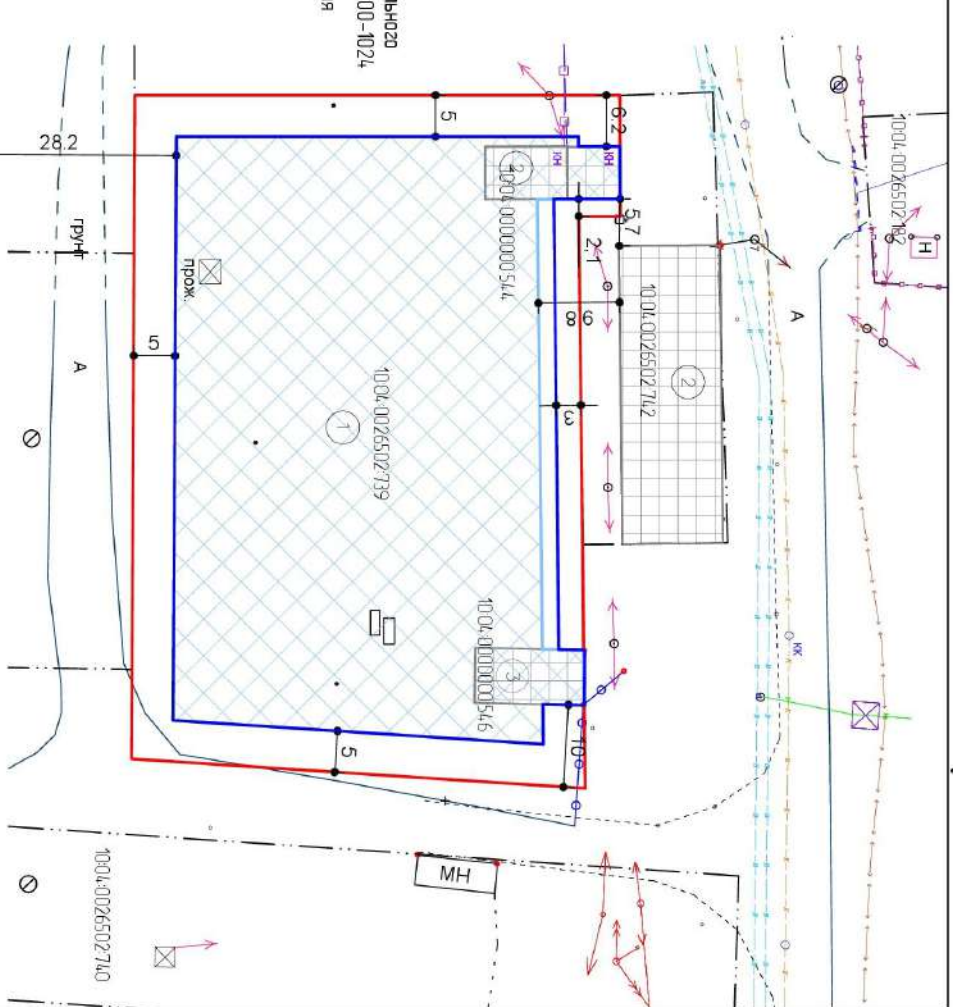
Площадь земельного участка  
4512 кв. м

Экспликация объектов капитального строительства

- ① - Зона допустимого размещения объектов
- ② - Объект капитального строительства
- ③ - Объект капитального строительства

Условные обозначения

-  зона земельного участка
-  зона допустимого размещения объектов капитального строительства согласно град. плану № RU10302000-1024
-  измененные границы зоны допустимого размещения объектов капитального строительства
-  границы земельных участков
-  минимальные отступы от границ земельного участка
-  объект капитального строительства



1004-0026502-207	4КН	28.2	групп	А	5	5	5	5	10	10	6.2	5.7	2.1	10	10	10	10	1004-0000000544	1004-0026502-712	1004-0026502-739	1004-0000000546	1004-0026502-710	МН
Должность	Фамилия	Подпись	Дата	Объект "Земельный участок с кадастровым номером 1004-0026502-739" расположенный в ПК 2 кадастровой территории земельного участка, расположенный в соответствии с кадастровым номером 1004-0026502										Дата	№ заявки	Таблицы							
Подпись	Степанов	И.И.	19.10.18	Заказчик: ООО "ИЗРАИЛ-ПРИВАЗИОН" Заказчик: Алексей Александрович Гендиректор										19.10.2018	1702	М 1500							
И.И. Иван	И.И. Иван	И.И. Иван	19.10.18	Схема изменения границ зоны допустимого размещения объектов капитального строительства										Экспликация объектов капитального строительства и земельных зон									