СБОРНИК
МУНИЦИПАЛЬНЫХ ПРАВОВЫХ АКТОВ КОСТОМУКШСКОГО ГОРОДСКОГО ОКРУГА

Пятница, 16 ноября 2018 года № 24 (141)

РОССИЙСКАЯ ФЕДЕРАЦИЯ
РЕСПУБЛИКА КАРЕЛИЯ
Глава Костомукшского городского округа
ПОСТАНОВЛЕНИЕ
от 12 ноября 2018 г. № 111

Об утверждении состава Антитеррористической комиссии Костомукшского городского округа

Руководствуясь требованиями п. 7.1. ч. 1 ст.16 Федерального закона от 06.10.2003 г. № 131-ФЗ «Об общих принципах организации местного самоуправления в Российской Федерации», ч.3 ст.5 Федерального закона от 06.03.2006 г. № 35-ФЗ «О противодействии терроризму», Положения об антитеррористической комиссии муниципального района/городского округа в Республике Карелия и Регламента антитеррористической комиссии муниципального района/городского округа в Республике Карелия, утвержденных Председателем антитеррористической комиссией в Республике Карелия А.О. Парфенчиковым от 27 августа 2018 года

ПОСТАНОВЛЯЮ:

1. Утвердить состав Антитеррористической комиссии Костомукшского городского округа (далее Комиссия):

- Глава Костомукшского городского округа - Бендикова А.В. (председатель Комиссии);
- Начальник отдела в гор. Костомукша УФСБ России по Республике Карелия – Михейков А.В. (заместитель председателя Комиссии).

Члены Комиссии:

- Первый заместитель главы Костомукшского городского округа – Новгородов С.Н.;
- Начальник ОМВД России по гор. Костомукше – Трусов А.П.;
- Начальник отделения отдела надзорной деятельности и профилактической работы г. Костомукша, Калевальского и Муезерского районов – Михайлов А.А.;
- Начальник ФГКУ «2 отряд федеральной противопожарной службы по Республике Карелия – Белов М.Б.;
- Начальник Службы в гор. Костомукша Пограничного управления ФСБ России по Республике Карелия – Горбань В.Е.;
- Прокурор гор. Костомукша – Ушанов В.А.;
- Руководитель Следственного отдела по гор. Костомукша следственного управления Следственного комитета Российской Федерации по Республике Карелия – Дундуков С.Н.;
- Начальник ЛПП на станции Костомукша Петрозаводского ЛО МВД России на транспорте – Подсекин Д.Н.;
- Начальник Костомукшского ОВО – филиал ФГКУ «ОВО ВНГ России по Республике Карелия» - Мартынов А.А.;
- Начальник отдела лицензионно-разрешительной работы (по Кемскому, Калевальскому, Лоухскому, Беломорскому и Костомукшскому районам) отдела Росгвардии по Республике Карелия – Мосесова Л.Ю.;
- Начальник отдела по делам ГОЧС и МР администрации Костомукшского городского округа – Бозис В.Ю. (ответственный секретарь Комиссии).

2. Настоящее Постановление вступает в силу с момента подписания и подлежит официальному опубликованию.

И.о. главы Костомукшского городского округа
С.Н. Новгородов

РОССИЙСКАЯ ФЕДЕРАЦИЯ
РЕСПУБЛИКА КАРЕЛИЯ
Глава Костомукшского городского округа
ПОСТАНОВЛЕНИЕ
от 09 ноября 2018 г. № 112

О признании утратившими силу Постановлений Главы Костомукшского городского округа

На основании Положения об антитеррористической комиссии муниципального района/городского округа в Республике Карелия и Регламента антитеррористической комиссии муниципального района/городского округа в Республике Карелия, утвержденных Председателем антитеррористической комиссии в Республике Карелия А.О. Парфенчиковым от 27 августа 2018 года

ПОСТАНОВЛЯЮ:

1. Признать утратившими силу пункты 1, 2, 3, 4 Постановления Главы Костомукшского городского округа от 23 декабря 2014 года № 46 «О создании Антитеррористической комиссии Костомукшского городского округа», а также пункты 1, 2 Постановления Главы Костомукшского городского округа от 06 февраля 2018 года № 9 «О внесении изменений в Постановление № 46 от 23 декабря 2014 года «О создании Антитеррористической комиссии Костомукшского городского округа».

2. Контроль за исполнением настоящего Постановления возложить на начальника отдела по делам гражданской обороны, чрезвычайным ситуациям и мобилизационной работе администрации Костомукшского городского округа.

3. Настоящее Постановление вступает в силу с момента подписания и подлежит официальному опубликованию.

И.о. главы Костомукшского городского округа
С.Н. Новгородов

Заключение о результатах публичных слушаний
по проекту о внесении изменений в Правила землепользования и застройки Костомукшского городского округа

Дата оформления заключения о результатах публичных слушаний: 24 октября 2018 года.

Наименование проекта, рассмотренного на публичных слушаниях: проект о внесении изменений в Правила землепользования и застройки Костомукшского городского округа.

Сведения о количестве участников публичных слушаний, которые приняли участие в публичных слушаниях: 11 человек.

Реквизиты протокола публичных слушаний, на основании которого подготовлено заключение о результатах публичных слушаний: протокол публичных слушаний от 24 октября 2018 года.

Содержание внесенных предложений и замечаний участников публичных слушаний, постоянно проживающих на территории, в пределах которой проводятся публичные слушания: предложения и замечания участников публичных слушаний отсутствуют.

Содержание внесенных предложений и замечаний иных участников публичных слушаний: предложения и замечания иных участников публичных слушаний отсутствуют.

Аргументированные рекомендации организатора публичных слушаний о целесообразности или нецелесообразности учета внесенных участниками публичных слушаний предложений и замечаний: отсутствуют.

Выводы по результатам публичных слушаний: по результатам публичных слушаний большинством голосов участников, принявших участие в публичных слушаниях, принято рекомендательное решение о внесении следующих изменений и дополнений в Правила землепользования и застройки Костомукшского городского округа, утвержденные решением Совета Костомукшского городского округа от 28 марта 2013 года № 198-СО «Об утверждении правил землепользования и застройки Костомукшского городского округа»:

1. В статье 25 на Карте градостроительного зонирования в части территории населенных пунктов д. Ладвозеро, д. Суднозеро, д. Толлорека, д. Поньгагуба, д. Вокнаволок изменить часть территориальной зоны лесопарков, лесов и активного отдыха (Р-2) и зоны сельскохозяйственного производства (СХ) на территориальную зону специального назначения (СН) для земельного участка с кадастровым номером 10:04:0020108:25, расположенного в Республике Карелия, Костомукшский городской округ, д. Вокнаволок, ул. Перттунена (приложение № 1).

2. В статье 25 на Карте градостроительного зонирования в части территории населенного пункта города Костомукша изменить границы части территориальной зоны инженерной инфраструктуры города (ИИ), в границах которой расположен земельный участок с кадастровым номером 10:04:0026502:123, расположенный в Республике Карелия, Костомукшский городской округ, кадастровый квартал 10:04:0026502 (территория водоочистных сооружений), согласно приложению № 2.

3. В статье 25 на Карте градостроительного зонирования в части территории населенного пункта города Костомукша изменить часть территориальной зоны неиспользуемых природных территорий (НТ) на территориальную зону садоводств и дачных участков (СД) для земельных участков ориентировочной площадью 5,64 га и 1,54 га, расположенных в Республике Карелия, Костомукшский городской округ, кадастровый квартал 10:04:0026502, район водоочистных сооружений (приложение № 3).

4. В статье 25 на Карте градостроительного зонирования в части территории населенного пункта города Костомукша изменить часть территориальной зоны лесопарков, лесов и активного отдыха (Р-2) на рекреационную зону объектов, предназначенных для отдыха и туризма (Р-3), для земельного участка с кадастровым номером 10:04:0010102:5, расположенного в Республике Карелия, Костомукшский городской округ, город Костомукша, вдоль ул. Строителей (приложение № 4).

5. Дополнить статью 36.21. Градостроительный регламент рекреационной зоны объектов, предназначенных для отдыха и туризма (Р-3), основным видом разрешенного использования земельных участков и объектов капитального строительства

«общественное управление» (приложение № 5).

6. В статье 25 на Карте градостроительного зонирования в части территории населенного пункта города Костомукша изменить часть территориальной зоны объектов транспортной инфраструктуры (Т-2) на зону застройки индивидуальными и блокированными жилыми домами (Ж-4) для земельного участка с кадастровым номером 10:04:0010217:440, расположенного в Республике Карелия, Костомукшский городской округ, город Костомукша, пер. 1-й Финский, участок 4 (приложение № 6).

7. Дополнить статью 36.4. Градостроительный регламент зоны застройки индивидуальными и блокированными жилыми домами (Ж-4) условно разрешенным видом использования земельных участков и объектов капитального строительства «коммунальное обслуживание» (приложение № 7).

8. Дополнить статью 36.12. Градостроительный регламент зоны объектов транспортной инфраструктуры (Т-2) основным видом разрешенного использования земельных участков и объектов капитального строительства «коммунальное обслуживание» (приложение № 8).

9. Дополнить статью 36.21. Градостроительный регламент рекреационной зоны объектов, предназначенных для отдыха и туризма (Р-3), основным видом разрешенного использования земельных участков и объектов капитального строительства «историко-культурная деятельность» (приложение № 9).

10. В статье 25 на Карте градостроительного зонирования в части территории населенного пункта города Костомукша изменить часть территориальной зоны парков, скверов, бульваров, набережных (Р-1) на территориальную рекреационную зону объектов, предназначенных для отдыха и туризма (Р-3), для земельного участка ориентировочной площадью 102 кв. м, расположенного в Республике Карелия, Костомукшский городской округ, город Костомукша, в районе ул. Первооткрывателей, д. 2 (приложение № 10).

11. В статье 25 на Карте градостроительного зонирования в части территории населенного пункта города Костомукша изменить часть территориальной зоны парков, скверов, бульваров, набережных (Р-2) на территориальную рекреационную зону объектов, предназначенных для отдыха и туризма (Р-3), для земельного участка ориентировочной площадью 697 кв. м, расположенного в Республике Карелия, Костомукшский городской округ, город Костомукша, в районе ул. Советская, 16 (приложение № 11).

12. В статье 25 на Карте градостроительного зонирования в части территории населенного пункта города Костомукша изменить часть территориальной зоны парков, скверов, бульваров, набережных (Р-1) на территориальную рекреационную зону объектов, предназначенных для отдыха и туризма (Р-3), для земельного участка с кадастровым номером 10:04:0010206:385, расположенного в Республике Карелия, Костомукшский городской округ, город Костомукша, район КСЦ «Дружба» (приложение № 12).

13. В статье 25 на Карте градостроительного зонирования в части территории населенного пункта города Костомукша изменить часть территориальной зоны парков, скверов, бульваров, набережных (Р-2) на территориальную рекреационную зону объектов, предназначенных для отдыха и туризма (Р-3), для земельного участка с кадастровым номером 10:04:0010206:668, расположенного в Республике Карелия, Костомукшский городской округ, город Костомукша, в районе ул. Героев, д. 2 (приложение № 13).

14. В статье 25 на Карте градостроительного зонирования в части территории населенных пунктов д. Ладвозеро, д. Суднозеро, д. Толлорека, д. Поньгагуба, д. Вокнаволок изменить часть территориальной зоны сельскохозяйственного производства (СХ) на территориальную рекреационную зону объектов, предназначенных для отдыха и туризма (Р-3), для земельного участка с кадастровым номером 10:04:0020108:109, расположенного в Республике Карелия, Костомукшский городской округ, д. Вокнаволок, район ул. Перттунена (приложение № 14).

15. В статье 25 на Карте градостроительного зонирования Костомукшского городского округа изменить часть территориальной зоны неиспользуемых природных территорий (НТ) на территориальную зону специального назначения (СН) для земельного участка с кадастровым номером 10:04:0026509:201, расположенного в Республике Карелия, Костомукшский городской округ, юго-восточная часть кадастрового квартала 10:04:0026509 (приложение № 15).

16. В статье 36.15. Градостроительный регламент зоны специального назначения (СН) основной вид разрешенного вида использования земельных участков и объектов капитального строительства «кладбища и места захоронения» изложить в следующей редакции: «ритуальная деятельность» (приложение № 16).

Заключение о результатах публичных слушаний подлежит опубликованию в порядке, установленном для официального опубликования муниципальных правовых актов Костомукшского городского округа, и размещается на официальном сайте органов местного самоуправления Костомукшского городского округа (www.kostomuksha-city.ru).

Председатель публичных слушаний:
Первый заместитель главы администрации
Костомукшского городского округа
С.Н. Новгородов

Приложение № 1
к заключению о результатах публичных слушаний
от 24 октября 2018 года

Приложение № 2
к заключению о результатах публичных слушаний
от 24 октября 2018 года

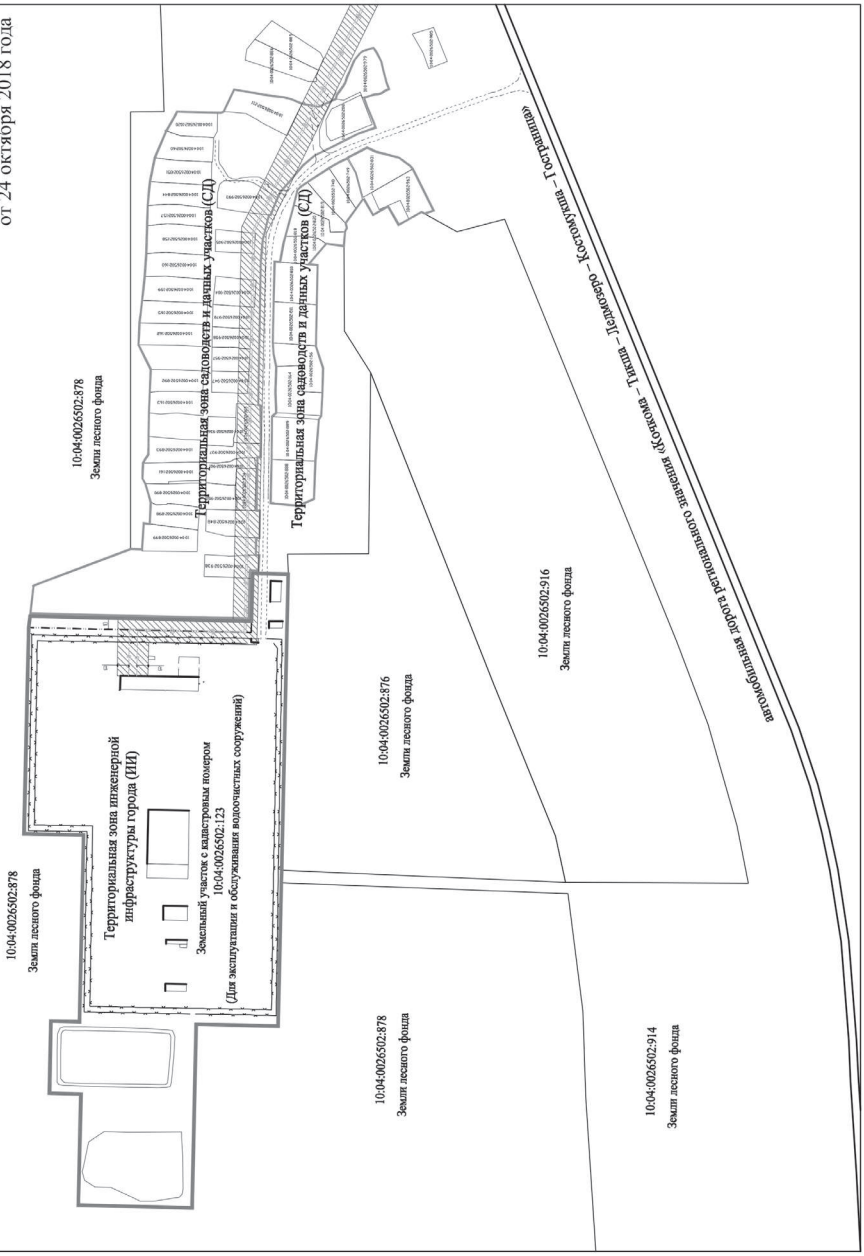

Приложение № 3
к заключению о результатах публичных слушаний
от 24 октября 2018 года

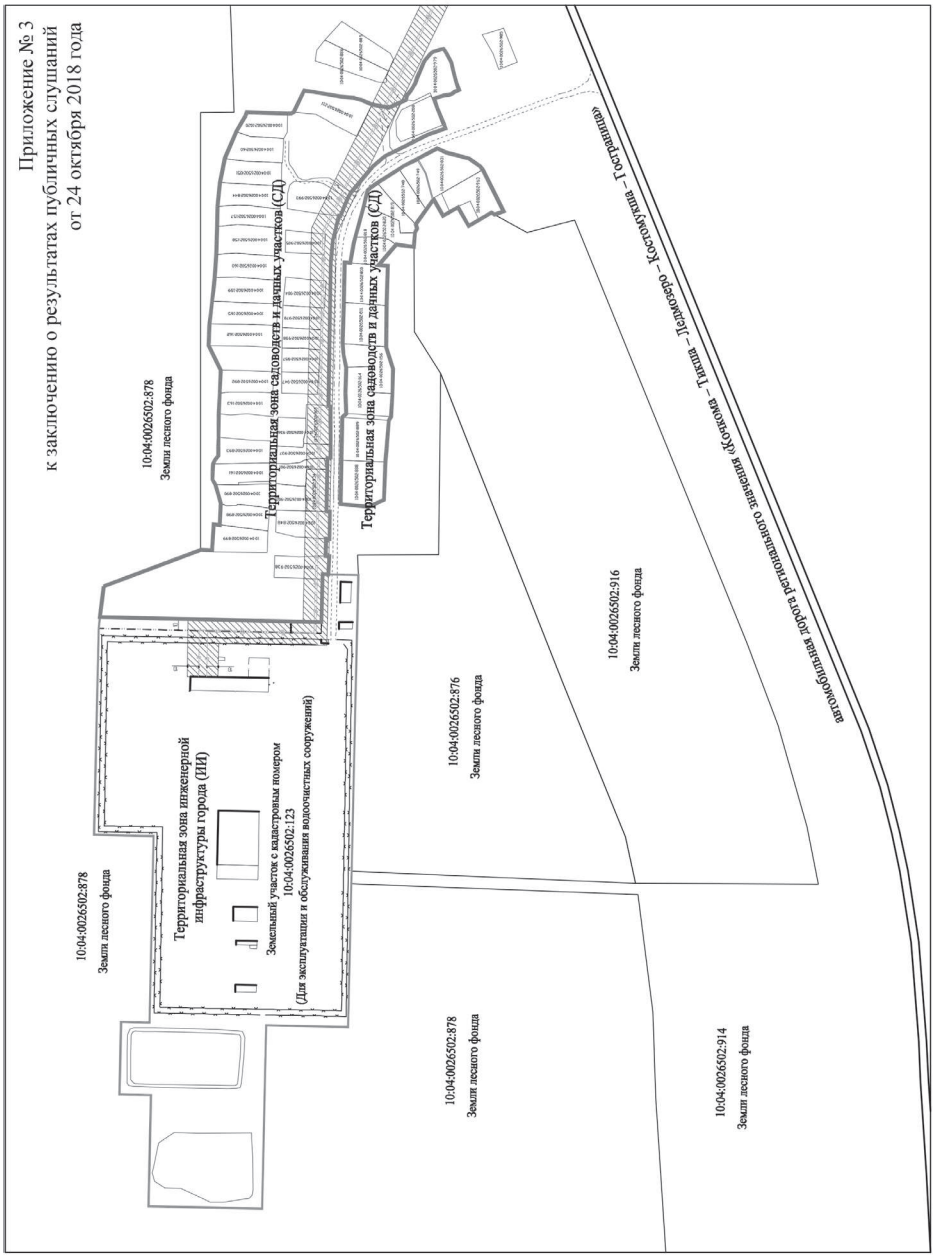

Приложение № 4
к заключению о результатах публичных слушаний
от 24 октября 2018 года

Приложение № 6
к заключению о результатах публичных слушаний
от 24 октября 2018 года

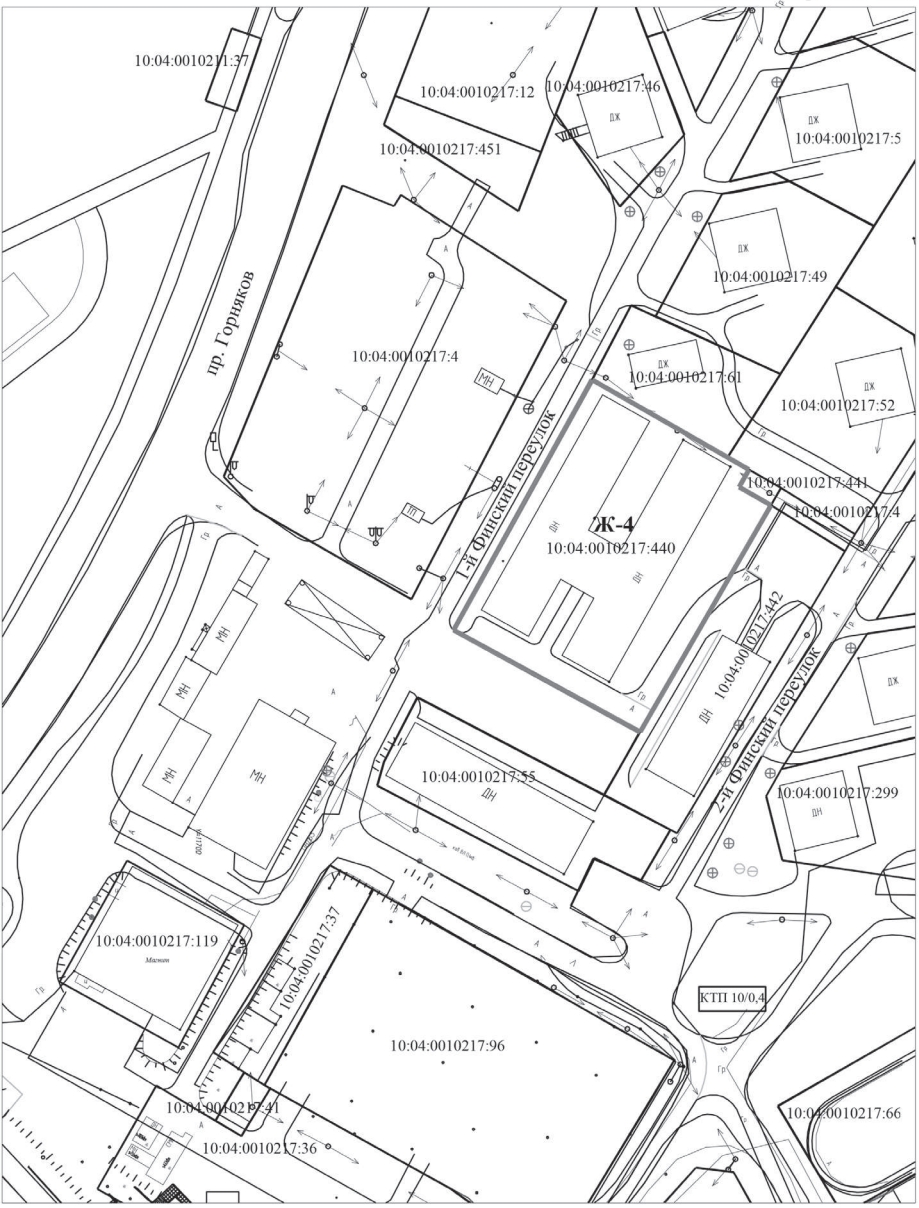

Приложение № 5 к заключению о результатах публичных слушаний от 24 октября 2018 года

Статья 36.21. Градостроительный регламент рекреационной зоны объектов, предназначенных для отдыха и туризма (Р-3)

1. ОСНОВНЫЕ ВИДЫ РАЗРЕШЁННОГО ИСПОЛЬЗОВАНИЯ:

ВИДЫ РАЗРЕШЕННОГО ИСПОЛЬЗОВАНИЯ ЗЕМЕЛЬНЫХ УЧАСТКОВ И ОКС	ПРЕДЕЛЬНЫЕ РАЗМЕРЫ ЗЕМЕЛЬНЫХ УЧАСТКОВ И ПРЕДЕЛЬНЫЕ ПАРАМЕТРЫ РАЗРЕШЕННОГО СТРОИТЕЛЬСТВА, РЕКОНСТРУКЦИИ ОКС	ОГРАНИЧЕНИЯ ИСПОЛЬЗОВАНИЯ ЗЕМЕЛЬНЫХ УЧАСТКОВ И ОКС
Общественное управление	Минимальные размеры земельного участка – 1500 кв. м. Предельное количество этажей – 3. Минимальные отступы от границ земельного участка в целях определения места допустимого размещения объекта – 3 м. Максимальный процент застройки в границах земельного участка – 40%.	В случае если земельный участок или объект капитального строительства расположен в границах зоны с особыми условиями использования территорий, ограничения использования земельных участков и объектов капитального строительства устанавливаются в соответствии с законодательством Российской Федерации.

Приложение № 7 к заключению о результатах публичных слушаний от 24 октября 2018 года

Статья 36.4. Градостроительный регламент зоны застройки индивидуальными и блокированными жилыми домами (Ж-4)

УСЛОВНО РАЗРЕШЁННЫЕ ВИДЫ ИСПОЛЬЗОВАНИЯ:

ВИДЫ РАЗРЕШЕННОГО ИСПОЛЬЗОВАНИЯ ЗЕМЕЛЬНЫХ УЧАСТКОВ И ОКС	ПРЕДЕЛЬНЫЕ РАЗМЕРЫ ЗЕМЕЛЬНЫХ УЧАСТКОВ И ПРЕДЕЛЬНЫЕ ПАРАМЕТРЫ РАЗРЕШЕННОГО СТРОИТЕЛЬСТВА, РЕКОНСТРУКЦИИ ОКС	ОГРАНИЧЕНИЯ ИСПОЛЬЗОВАНИЯ ЗЕМЕЛЬНЫХ УЧАСТКОВ И ОКС
Коммунальное обслуживание	Предельные (минимальные и (или) максимальные) размеры земельных участков не подлежат установлению и определяются проектной документацией в соответствии с требованиями технических регламентов. Минимальные отступы от границ земельного участка в целях определения места допустимого размещения объекта – 3 м. Предельная высота объекта – 20 м. Максимальный процент застройки в границах земельного участка – 60 %.	В случае если земельный участок или объект капитального строительства расположен в границах зоны с особыми условиями использования территорий, ограничения использования земельных участков и объектов капитального строительства устанавливаются в соответствии с законодательством Российской Федерации.

Приложение № 8 к заключению о результатах публичных слушаний от 24 октября 2018 года

Статья 36.12. Градостроительный регламент зоны объектов транспортной инфраструктуры (Т-2)

1. ОСНОВНЫЕ ВИДЫ РАЗРЕШЁННОГО ИСПОЛЬЗОВАНИЯ:

ВИДЫ РАЗРЕШЕННОГО ИСПОЛЬЗОВАНИЯ ЗЕМЕЛЬНЫХ УЧАСТКОВ И ОКС	ПРЕДЕЛЬНЫЕ РАЗМЕРЫ ЗЕМЕЛЬНЫХ УЧАСТКОВ И ПРЕДЕЛЬНЫЕ ПАРАМЕТРЫ РАЗРЕШЕННОГО СТРОИТЕЛЬСТВА, РЕКОНСТРУКЦИИ ОКС	ОГРАНИЧЕНИЯ ИСПОЛЬЗОВАНИЯ ЗЕМЕЛЬНЫХ УЧАСТКОВ И ОКС
Коммунальное обслуживание	Предельные (минимальные и (или) максимальные) размеры земельных участков не подлежат установлению и определяются проектной документацией в соответствии с требованиями технических регламентов. Минимальные отступы от границ земельного участка в целях определения места допустимого размещения объекта – 3 м. Предельная высота объекта – 20 м. Максимальный процент застройки в границах земельного участка – 60 %.	В случае если земельный участок или объект капитального строительства расположен в границах зоны с особыми условиями использования территорий, ограничения использования земельных участков и объектов капитального строительства устанавливаются в соответствии с законодательством Российской Федерации.

Приложение № 9 к заключению о результатах публичных слушаний от 24 октября 2018 года

Статья 36.21. Градостроительный регламент рекреационной зоны объектов, предназначенных для отдыха и туризма (Р-3)

1. ОСНОВНЫЕ ВИДЫ РАЗРЕШЁННОГО ИСПОЛЬЗОВАНИЯ:

ВИДЫ РАЗРЕШЕННОГО ИСПОЛЬЗОВАНИЯ ЗЕМЕЛЬНЫХ УЧАСТКОВ И ОКС	ПРЕДЕЛЬНЫЕ РАЗМЕРЫ ЗЕМЕЛЬНЫХ УЧАСТКОВ И ПРЕДЕЛЬНЫЕ ПАРАМЕТРЫ РАЗРЕШЕННОГО СТРОИТЕЛЬСТВА, РЕКОНСТРУКЦИИ ОКС	ОГРАНИЧЕНИЯ ИСПОЛЬЗОВАНИЯ ЗЕМЕЛЬНЫХ УЧАСТКОВ И ОКС
Историко-культурная деятельность	Предельные минимальные размеры земельного участка – 50 кв.м. Минимальные отступы от границ земельного участка в целях определения места допустимого размещения объекта – 3 м. Предельная высота объекта – 20 м. Максимальный процент застройки в границах земельного участка – 30 %.	В случае если земельный участок или объект капитального строительства расположен в границах зоны с особыми условиями использования территорий, ограничения использования земельных участков и объектов капитального строительства устанавливаются в соответствии с законодательством Российской Федерации.

Приложение № 10
к заключению о результатах публичных слушаний
от 24 октября 2018 года

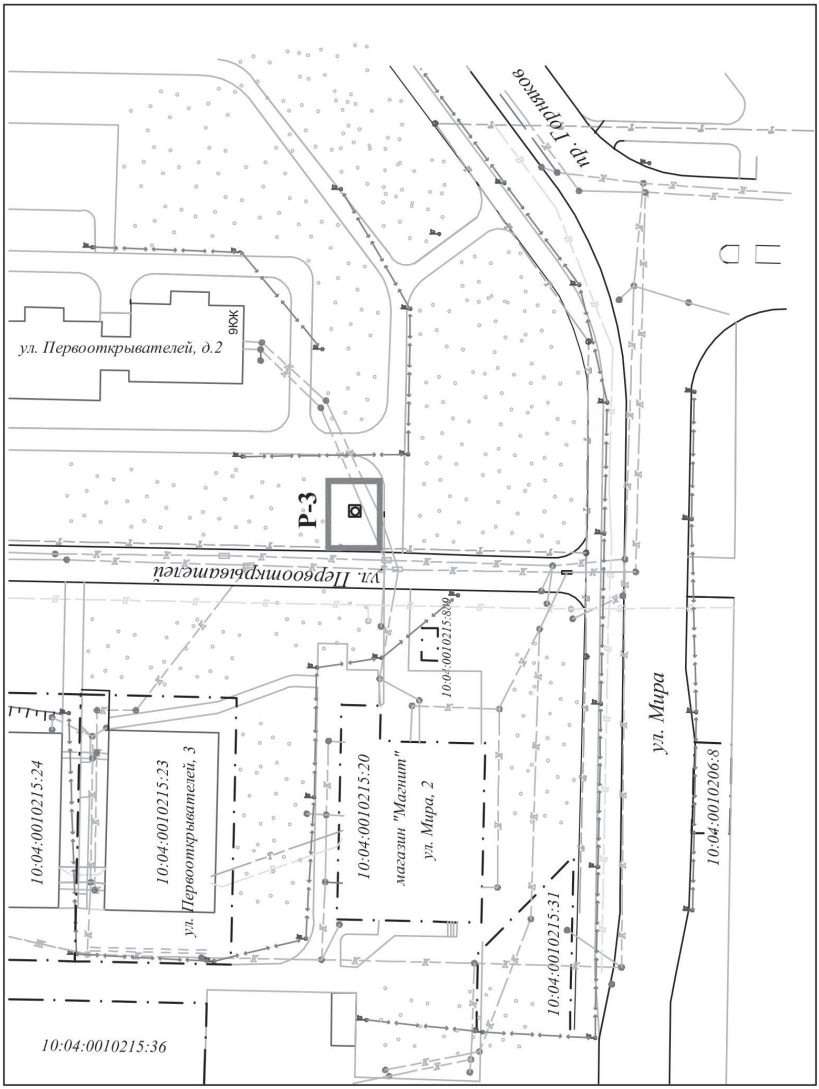

Приложение № 11
к заключению о результатах публичных слушаний
от 24 октября 2018 года

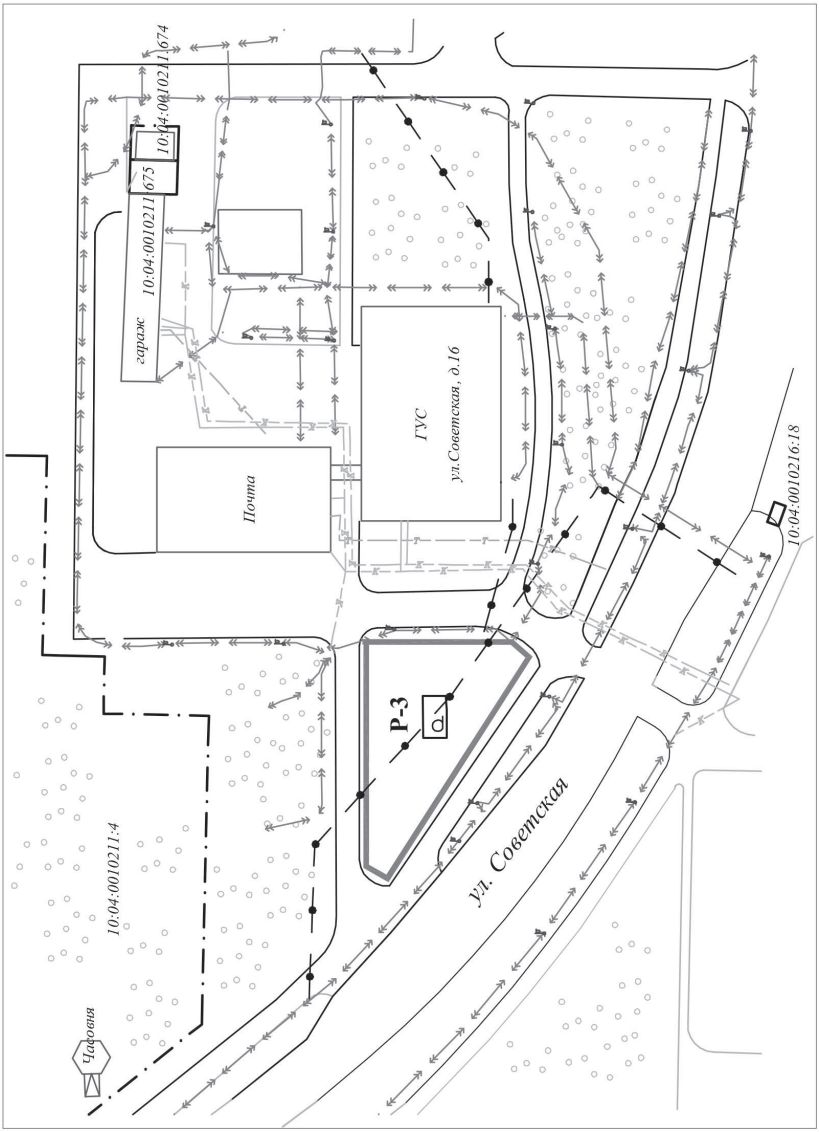

Приложение № 12
к заключению о результатах публичных слушаний
от 24 октября 2018 года

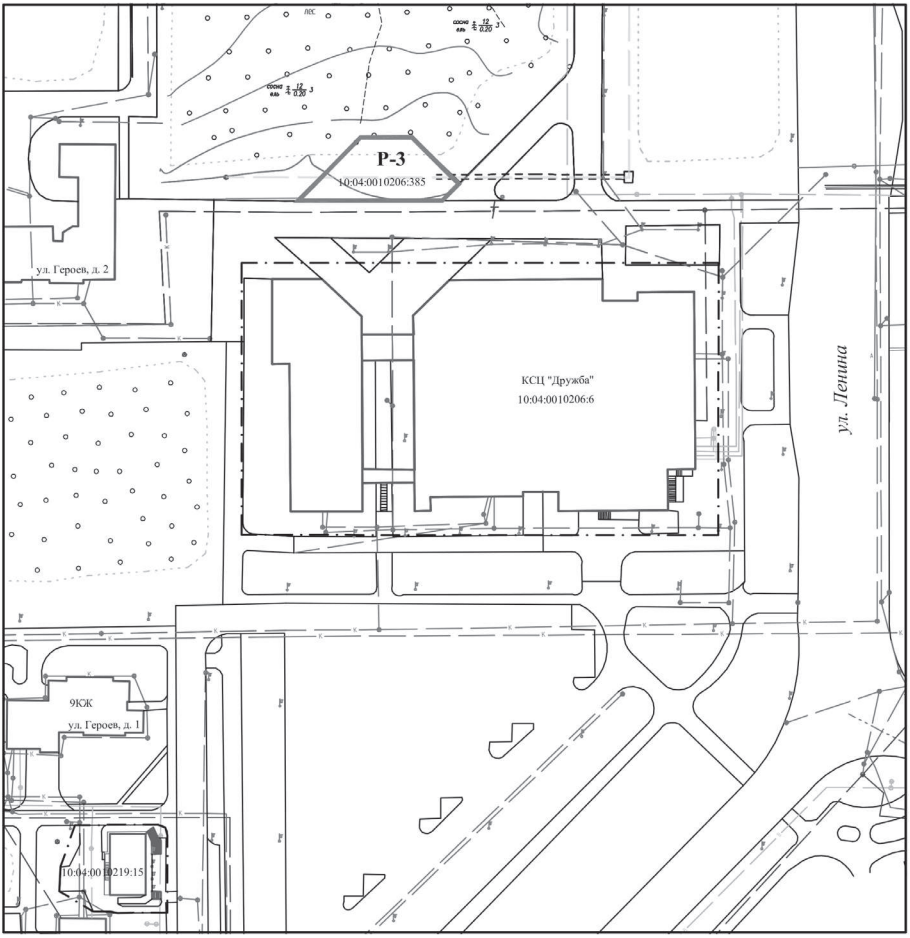

Приложение № 13
к заключению о результатах публичных слушаний
от 24 октября 2018 года

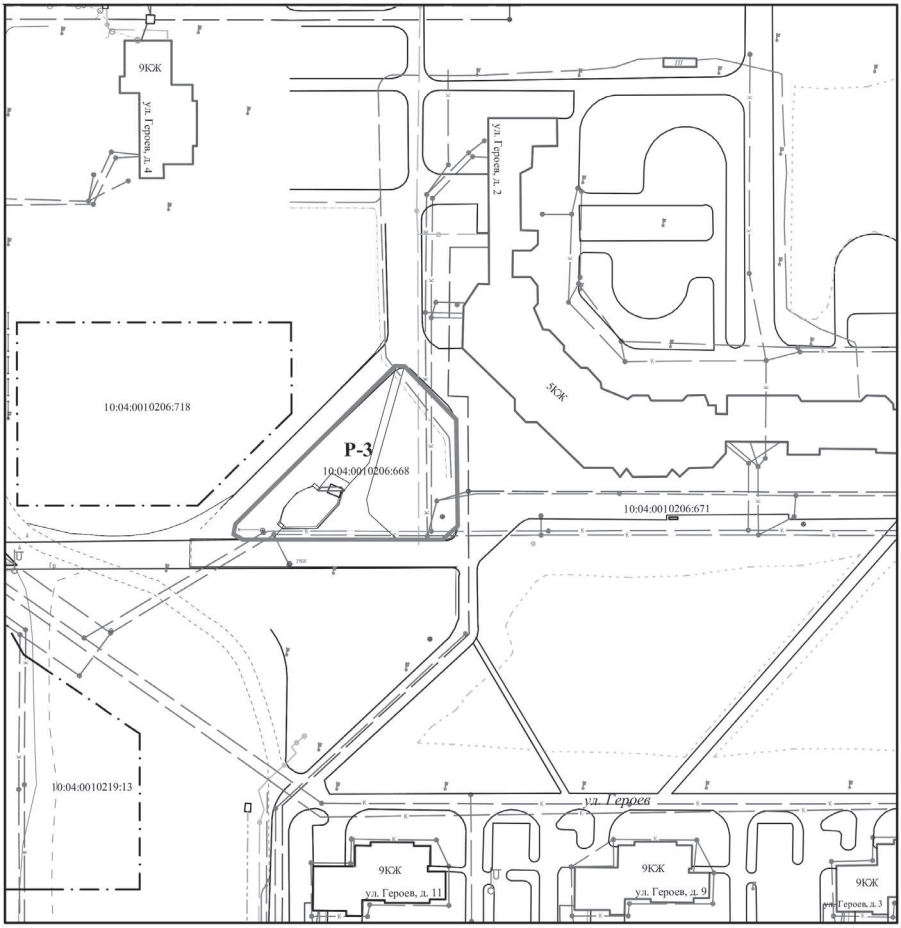

Приложение № 14
к заключению о результатах публичных слушаний
от 24 октября 2018 года

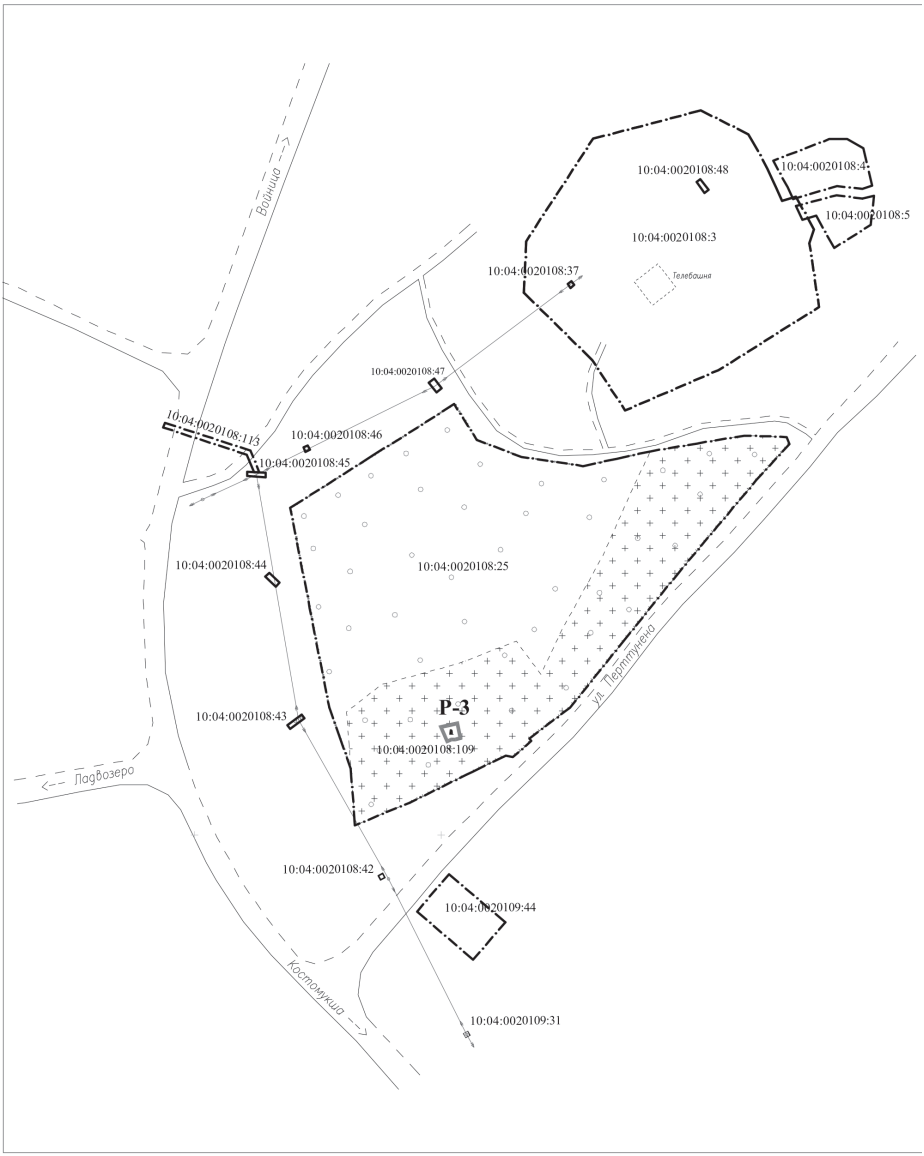

Приложение № 15
к заключению о результатах публичных слушаний
от 24 октября 2018 года



Приложение № 16 к заключению о результатах публичных слушаний от 24 октября 2018 года

Статья 36.15. Градостроительный регламент зоны специального назначения (СН)

1. ОСНОВНЫЕ ВИДЫ РАЗРЕШЁННОГО ИСПОЛЬЗОВАНИЯ:

ВИДЫ РАЗРЕШЕННОГО ИСПОЛЬЗОВАНИЯ ЗЕМЕЛЬНЫХ УЧАСТКОВ И ОКС	ПРЕДЕЛЬНЫЕ РАЗМЕРЫ ЗЕМЕЛЬНЫХ УЧАСТКОВ И ПРЕДЕЛЬНЫЕ ПАРАМЕТРЫ РАЗРЕШЕННОГО СТРОИТЕЛЬСТВА, РЕКОНСТРУКЦИИ ОКС	ОГРАНИЧЕНИЯ ИСПОЛЬЗОВАНИЯ ЗЕМЕЛЬНЫХ УЧАСТКОВ И ОКС
Ритуальная деятельность	Предельный минимальный размер земельного участка определяется индивидуально в соответствии с техническими регламентами. Максимальный размер земельного участка кладбища, места захоронения – 40 га. Минимальные отступы от границ земельного участка кладбища, места захоронения в целях определения места допустимого размещения объекта – 5 м. Минимальный процент захоронений по отношению к общей площади кладбища – 65%. Максимальный процент застройки в границах земельного участка – 20%. Предельное количество этажей зданий, сооружений – 2. Запрещается строительство объектов капитального строительства, несовместимых с функциональным назначением территории.	В случае если земельный участок или объект капитального строительства расположен в границах зоны с особыми условиями использования территорий, ограничения использования земельных участков и объектов капитального строительства устанавливаются в соответствии с законодательством Российской Федерации.

ЗАКЛЮЧЕНИЕ О РЕЗУЛЬТАТАХ ПУБЛИЧНЫХ СЛУШАНИЙ

по проекту межевания части территории улицы Березовая, расположенной в городе Костомукша, Республики Карелия

Дата оформления заключения о результатах публичных слушаний: 03 сентября 2018 года.

Сведения об органе, назначившем публичные слушания, а также сведения об опубликовании проекта обсуждаемого решения:

Публичные слушания назначены постановлением главы Костомукшского городского округа от 19 июля 2018 года № 80«О проведении публичных слушаний по проекту межевания части территории улицы Березовая города Костомукша Костомукшского городского округа». Оповещение о начале публичных слушаний опубликовано в газете «Новости Костомукши» от 26 июля 2018 года № 28 (2788). Постановление о назначении публичных слушаний, оповещение о начале публичных слушаний, порядок участия в публичных слушаниях и проект постановления Администрации Костомукшского городского округа «Об утверждении (отклонении) проекта межевания части территории улицы Берёзовая в районе жилых домов № 14 и № 16»опубликованы в сборнике муниципальных правовых актов Костомукшского городского округа от 10 августа 2018 года № 13 (130), а также размещены на официальном сайте органов местного самоуправления Костомукшского городского округа Республики Карелия (http://www.kostomuksha-city.ru).

Наименование проекта, рассмотренного на публичных слушаниях:

«Об утверждении (отклонении) проекта межевания части территории улицы Березовая в районе жилых домов № 14 и № 16».

Сведения о количестве участников публичных слушаний, которые приняли участие в публичных слушаниях: 6 человек.

Реквизиты протокола публичных слушаний, на основании которого подготовлено настоящее заключение о результатах публичных слушаний:

Протокол публичных слушаний по проекту межевания части территории улицы Березовая, расположенной в городе Костомукшаот 03сентября 2018 года.

Содержание внесённых предложений и замечаний участников публичных слушаний:

Предложений и замечаний участников публичных слушаний в адрес комиссии по теме публичных слушаний не поступало.

Дата и время проведения публичных слушаний:

27 августа 2018 года в 15 часов 30 минут.

Место проведения публичных слушаний:

Республика Карелия, Костомукшский городской округ, г. Костомукша, ул. Строителей, д. 5, актовый зал.

№	Рекомендательное решение публичных слушаний	Основание (обоснование) принятого рекомендательного решения
1.	Согласовать проект межевания части территории улицы Березовая, расположенной в городе Костомукша, Республики Карелия (шифр проекта: 20.18-ПМ, разработан: ООО «Авантэ» в 2018 году).	Федеральный закон от 06 октября 2003 года № 131-ФЗ «Об общих принципах организации местного самоуправления в Российской Федерации» Статьи 5.1, 41, 41.1, 43, 45, 46 Градостроительного кодекса Российской Федерации
2.	Публичные слушания считать состоявшимися.	Статья 16 Федерального закона от 29 декабря 2004 года № 189-ФЗ «О введении в действие Жилищного кодекса Российской Федерации»
3.	Направить настоящее заключение о результатах публичных слушаний и протокол публичных слушаний главе Костомукшского городского округа для принятия решения об утверждения проекта межевания территории или принятия решения об отклонении такого проекта межевания территории и о направлении его на доработку.	Устав муниципального образования «Костомукшский городской округ» Решение Совета Костомукшского городского округа от 28 сентября 2017 года № 131-СО/III «Об утверждении Порядка организации и проведения публичных слушаний в Костомукшском городском округе».
4.	Управлению градостроительства и землепользования Администрации Костомукшского городского округа обеспечить опубликование настоящего заключения о результатах публичных слушаний в газете «Новости Костомукши» и (или) сборнике муниципальных правовых актов Костомукшского городского округа и размещение на официальном сайте органов местного самоуправления Костомукшского городского округа Республики Карелия (http://www.kostomuksha-city.ru).	Решение Совета Костомукшского городского округа II созыва XIX заседания от 28 марта 2013 года № 198-СО «Об утверждении правил землепользования и застройки Костомукшского городского округа». Результаты голосования участников публичных слушаний, присутствующих на момент проведения голосования.

Члены комиссии С.Н. Новгородов, П.Н. Вачевских, Н.М. Евдокимова, А.А. Елисеев

РЕСПУБЛИКА КАРЕЛИЯ
Администрация Костомукшского городского округа
ПОСТАНОВЛЕНИЕ
от 07 ноября 2018 г. № 1036

Об утверждении Порядка формирования муниципального задания на оказание муниципальных услуг (выполнение работ) в отношении муниципальных учреждений Костомукшского городского округа и финансового обеспечения выполнения муниципального задания

В соответствии со статьями 69.2 и 78.1 Бюджетного кодекса Российской Федерация администрация Костомукшского городского округа

ПОСТАНОВЛЯЕТ:

1. Утвердить прилагаемый Порядок формирования муниципального задания на оказание муниципальных услуг (выполнение работ) в отношении муниципальных учреждений Костомукшского городского округа и финансового обеспечения выполнения муниципального задания.

2. Признать утратившим силу постановление администрации Костомукшского городского округа от 13.09.2016 г. № 666 «Об утверждении Порядка формирования муниципального задания на оказание муниципальных услуг (выполнение работ) и финансового обеспечения выполнения муниципального задания на оказание муниципальных услуг (выполнение работ)муниципальными учреждениями Костомукшского городского округа».

3. Настоящее постановление вступает в силу со дня его официального опубликования.

4. Контроль за исполнением постановления возложить на заместителя главы администрации по социальным вопросам.

И.о. Главы Костомукшского городского округа
О.А. Кережина

УТВЕРЖДЕН
постановлением администрации Костомукшского городского округа
от __ _____ 2018 г. № ___

Порядок
формирования муниципального задания на оказание муниципальных услуг (выполнение работ) в отношении муниципальных учреждений Костомукшского городского округа и финансового обеспечения выполнения муниципального задания

1. Порядок формирования муниципального задания на оказание муниципальных услуг (выполнение работ) в отношении муниципальных учреждений Костомукшского городского округа и финансового обеспечения выполнения муниципального задания (далее – Порядок) устанавли-

вает правила формирования и финансового обеспечения выполнения муниципального задания на оказание муниципальных услуг (выполнение работ) (далее – муниципальное задание) муниципальными учреждениями Костомукшского городского округа, созданными на базе имущества, находящегося в муниципальной собственности.

2. Муниципальное задания для муниципального учреждения формирует и утверждает администрация Костомукшского городского округа (далее администрация).

3. Непосредственное формирование муниципального задания осуществляется отраслевыми управлениями и специалистами администрации, в пределах установленной компетенции.

4. Непосредственный расчет финансового обеспечения выполнения муниципального задания осуществляется финансовым управлением администрации.

I. Правила и сроки формирования (изменения) муниципального задания.

5. Муниципальное задание формируется в соответствии с основными видами деятельности, предусмотренными учредительными документами муниципального учреждения, с учетом предложений муниципального учреждения, касающихся потребности в соответствующих услугах и работах, оцениваемых на основании прогнозируемой динамики количества потребителей услуг и работ, уровня удовлетворенности существующими объемом и качеством услуг и результатов работ и возможностей муниципального учреждения по оказанию услуг и выполнению работ, а также показателей выполнения муниципальным учреждением муниципального задания в отчетном финансовом году.

6. Муниципальное задание содержит показатели, характеризующие качество и (или) объем (содержание) муниципальной услуги (работы), определение категорий физических и (или) юридических лиц, являющихся потребителями соответствующих услуг, предельные цены (тарифы) на оплату соответствующих услуг физическими или юридическими лицами в случаях, если законодательством Российской Федерации предусмотрено их оказание на платной основе в рамках муниципального задания, либо порядок установления указанных цен (тарифов) в случаях, установленных законодательством Российской Федерации, порядок контроля за выполнением муниципального задания, в том числе условия и порядок его досрочного прекращения и требования к отчетности о выполнении муниципального задания, а также порядок оказания соответствующих услуг.

Муниципальное задание формируется по форме, утвержденной Приложением № 1 к настоящему Порядку

При установлении муниципальному учреждению муниципального задания на оказание нескольких муниципальных услуг (выполнение нескольких работ) муниципальное задание формируется из нескольких разделов, каждый из которых содержит требования к оказанию одной муниципальной услуги (выполнению одной работы).

При установлении муниципальному учреждению муниципального задания на оказание муниципальной услуги (услуг) и выполнение работы (работ) муниципальное задание формируется из 2 частей, каждая из которых должна содержать отдельно требования к оказанию муниципальной услуги (услуг) и выполнению работы (работ). Информация, касающаяся муниципального задания в целом, включается в 3-ю часть муниципального задания.

В муниципальном задании могут быть установлены допустимые (возможные) отклонения в процентах (абсолютных величинах) от установленных показателей качества и (или) объема, в отношении отдельной муниципальной услуги (работы) либо общее допустимое (возможное) отклонение - в отношении муниципального задания или его части. Значения указанных показателей, устанавливаемые на текущий финансовый год, могут быть изменены только при формировании муниципального задания на очередной финансовый год.

7. Муниципальное задание формируется на срок до одного года в случае утверждения бюджета на очередной финансовый год и на срок до трех лет в случае утверждения бюджета на очередной финансовый год и плановый период (с возможным уточнением при составлении проекта бюджета). Задание формируется в процессе составления проекта бюджета муниципального образования «Костомукшский городской округ» (далее бюджет) и утверждается до начала очередного финансового года.

8. В случае внесения изменений в показатели муниципального задания формируется новое муниципальное задание (с учетом внесенных изменений) в соответствии с положениями настоящего раздела.

9. Муниципальное задание формируется на оказание муниципальных услуг (выполнение работ), определенных в качестве основных видов деятельности муниципальных учреждений, содержащихся в общероссийских базовых (отраслевых) перечнях (классификаторах) государственных и муниципальных услуг, оказываемых физическим лицам (далее - общероссийские базовые перечни), и региональных перечнях (классификаторах) государственных (муниципальных) услуг, не включенных в общероссийские базовые (отраслевые) перечни (классификаторы) государственных и муниципальных услуг, оказываемых физическим лицам, и работ, оказание и выполнение которых предусмотрено действующим законодательством

(далее региональный перечень).

10. Показатель объема муниципальной услуги – среднегодовое значение.

II. Правила и сроки формирования отчета о выполнении муниципального задания.

11. Отчет о выполнении муниципального задания (далее отчет) формируется муниципальным учреждением по форме, утвержденной Приложением № 2.

Отчет предоставляется муниципальными учреждениями в финансовое управление администрации и специалистам администрации.

Отчет о выполнении задания предоставляется за 1 полугодие в срок до 15 июля и ежегодно в срок до 15 января года, следующего за отчетным.

III. Контроль за выполнении муниципального задания.

12. Порядок контроля за выполнением муниципального задания (часть III пункт 3 муниципального задания), должен содержать:

- требования к периодичности осуществления контроля,
- перечень специалистов администрации, осуществляющих контроль за выполнением задания,
- основные формы (процедуры) осуществления контроля.

Контроль осуществляется за:

- своевременностью и полнотой представления отчетности обвыполнении муниципального задания;
- соответствием объемов, установленных муниципальным заданием, фактическим показателям их выполнения;
- показателями, характеризующие качество муниципальной услуги, установленные в муниципальном задании;
- выполнением муниципальными учреждениями требований законодательства Российской Федерации при оказании муниципальных услуг (выполнении работ).

IV. Финансовое обеспечение выполнения муниципального задания

13. Объем финансового обеспечения выполнения муниципального задания (R) определяется по формуле:

где:

N_i - нормативные затраты на оказание i-й муниципальной услуги, установленной муниципальным заданием;

V_i - объем i-й муниципальной услуги, установленной муниципальным заданием;

N_w - затраты на выполнение работ, установленной муниципальным заданием;

P_i - размер платы (тариф и цена) за оказание i-й муниципальной услуги, установленный муниципальным заданием;

$N^{УН}$ - затраты на уплату налогов, в качестве объекта налогообложения по которым признается имущество учреждения.

14. Нормативные затраты на оказание муниципальной услуги рассчитываются на единицу показателя объема оказания услуги, установленного в муниципальном задании, на основе определяемых в соответствии с настоящим Порядком базового норматива затрат и корректирующих коэффициентов к базовым нормативам затрат (далее - корректирующие коэффициенты).

15. Значения нормативных затрат на оказание муниципальной услуги утверждаются постановлением администрации.

16. Базовый норматив затрат на оказание муниципальной услуги состоит из:

а) затрат, непосредственно связанных с оказанием муниципальной услуги;

б) затрат на общехозяйственные нужды на оказание муниципальной услуги.

17. При определении базового норматива затрат применяются нормы материальных, технических и трудовых ресурсов, используемых для оказания муниципальной услуги, установленные нормативными правовыми актами администрации, межгосударственными, национальными (государственными) стандартами Российской Федерации, строительными нормами и правилами, санитарными нормами и правилами, стандартами, порядками, регламентами и паспортами оказания муниципальных услуг в установленной сфере (далее - стандарты услуги). При отсутствии стандартов услуг нормативные затраты определяются на основе деятельности муниципального учреждения, которое имеет минимальный объем указанных затрат на оказание единицы муниципальной услуги в установленной сфере, или на основе усреднённого значения по муниципальным учреждениям, оказывающим муниципальную услугу в установленной сфере деятельности, или структурным методом (или экспертным методом), позволяющим рассчитать нормативные затраты на единицу муниципальной услуги.

18. В затраты, непосредственно связанные с оказанием муниципальной услуги, включаются:

а) затраты на оплату труда работников, непосредственно связанных с оказанием муниципальной услуги, и начисления на выплаты по оплате труда работников, непосредственно связанных с оказанием муниципальной услуги, включая страховые взносы в Пенсионный фонд Российской Федерации, Фонд социального страхования Российской Федерации и Федеральный фонд обязательного медицинского страхования, страховые взносы на обязательное социальное страхование от несчастных случаев на производстве и профессиональных заболеваний (далее - начисления на выплаты по оплате труда);

б) затраты на приобретение материальных запасов и на приобретение движимого имущества

(основных средств и нематериальных активов), используемого в процессе оказания муниципальной услуги;

в) иные затраты, непосредственно связанные с оказанием муниципальной услуги.

19. В затраты на общехозяйственные нужды на оказание муниципальной услуги включаются:

а) затраты на коммунальные услуги;

б) затраты на содержание объектов недвижимого имущества, а также затраты на аренду указанного имущества;

в) затраты на содержание объектов особо ценного движимого имущества, а также затраты на аренду указанного имущества;

г) затраты на приобретение услуг связи;

д) затраты на приобретение транспортных услуг;

е) затраты на оплату труда работников, которые не принимают непосредственного участия в оказании муниципальной услуги, и начисления на выплаты по оплате труда работников, которые не принимают непосредственного участия в оказании муниципальной услуги;

ж) затраты на прочие общехозяйственные нужды.

20. При расчете финансового обеспечения муниципальной услуги могут применяться отраслевые корректирующие и территориальные коэффициенты к базовым нормативам, отражающие специфику показателей объема услуги, утвержденные постановлением администрации, разработанные отраслевыми управлениями и специалистами администрации.

21. В объем финансового обеспечения выполнения муниципального задания также включаются:

а) затраты на выполнение работ;

б) затраты на уплату налогов, в качестве объекта налогообложения по которым признается имущество учреждения.

22. Затраты на выполнения работ рассчитываются в соответствии с плановой потребностью на выполнения данных работ, подтвержденных сметными расчетами на каждый вид работ.

23. Объем затрат на выполнение работ утверждается распоряжением администрации.

24. В случае если муниципальное учреждение осуществляет платную деятельность в рамках установленного муниципального задания, по которому в соответствии с действующим законодательством предусмотрено взимание платы, объем финансового обеспечения выполнения муниципального задания, рассчитанный на основе нормативных затрат (затрат), подлежит уменьшению на объем доходов от платной деятельности исходя из объема муниципальной услуги (работы), за оказание (выполнение) которой предусмотрено взимание платы, и размера платы (цены, тарифа), установленного в муниципальном задании.

25. Нормативные затраты (затраты), определяемые в соответствии с настоящим Порядком, учитываются при формировании обоснований бюджетных ассигнований бюджета на очередной финансовый год и плановый период.

26. Финансовое обеспечение выполнения муниципального задания осуществляется в пределах бюджетных ассигнований, предусмотренных в бюджете на указанные цели.

Финансовое обеспечение выполнения муниципального задания осуществляется путем предоставления субсидии муниципальным учреждением

27. Уменьшение объема субсидии в течение срока выполнения муниципального задания осуществляется только при соответствующем изменении муниципального задания.

Изменение нормативных затрат, определяемых в соответствии с настоящим Порядком, в течение срока выполнения муниципального задания осуществляется (при необходимости) в случаях, предусмотренных нормативными правовыми актами муниципального образования «Костомукшский городской округ» (включая внесение изменений в указанные нормативные правовые акты), приводящих к изменению объема финансового обеспечения выполнения муниципального задания.

При досрочном прекращении выполнения муниципального задания по установленным в нем основаниям неиспользованные остатки субсидии в размере, соответствующем показателям, характеризующим объем не оказанных муниципальных услуг (невыполненных работ), подлежат перечислению муниципальными учреждениями в бюджет в соответствии с пунктом 32 настоящего Порядка и учитываются в порядке, установленном для учета сумм возврата дебиторской задолженности.

При досрочном прекращении выполнения муниципального задания в связи с реорганизацией муниципального учреждения неиспользованные остатки субсидии подлежат перечислению соответствующим муниципальным учреждениям, являющимся правопреемниками.

28. Субсидия перечисляется в установленном порядке на счет территориального органа Федерального казначейства по месту открытия лицевого счета муниципальному учреждению.

29. Предоставление муниципальному учреждению субсидии в течение финансового года осуществляется на основании соглашения о предоставлении субсидии из бюджета муниципальному бюджетному или автономному учреждению на финансовое обеспечение выполнения муниципального задания на оказание муниципальных услуг (выполнение работ) (далее – соглашение), заключаемого администрацией с муниципальным учреждением. Типовая форма соглашения утверждена Приложением № 3 к настоящему Порядку. Соглашение определяет права, обязанности

и ответственность сторон, в том числе объем и периодичность перечисления субсидии в течение финансового года.

30. Перечисление субсидии осуществляется в соответствии с графиком, содержащимся в соглашении.

Если на основании отчета о выполнении муниципального задания, показатели объема, указанные в отчете о выполнении муниципального задания, меньше показателей, установленных в муниципальном задании (с учетом допустимых (возможных) отклонений), то соответствующие средства субсидии подлежат перечислению в бюджет в соответствии с бюджетным законодательством Российской Федерации в объеме, соответствующем показателям, характеризующим объем не оказанной муниципальной услуги (невыполненной работы).

31. В случае не достижения показателей муниципального задания муниципальными автономными и бюджетными учреждениями Костомукшского городского округа, администрация Костомукшского городского округа, не позднее 10 рабочих дней после рассмотрения годового отчета о выполнении муниципального задания, направляет письменное требование муниципальному учреждению о частичном или полном возврате субсидий.

Муниципальное учреждение в течение 15 рабочих дней с момента поступления письменного требования администрации Костомукшского городского округа, обязано осуществить возврат предоставленной субсидии в объеме, определенном требованием.

Возврат субсидии осуществляется за счет неиспользованных остатков средств субсидии отчетного финансового года. В случае отсутствия неиспользованных остатков субсидии отчетного финансового года возврат субсидии осуществляется за счет средств от приносящей доход деятельности в течение периода, необходимого для полного возмещения излишне израсходованных средств субсидии.

Требование о возврате субсидии должно содержать расчет объема субсидии, подлежащей возврату и реквизиты для перечисления возврата субсидии в доход бюджета.

Расходование в очередном финансовом году муниципальным учреждением не использованных в текущем финансовом году остатков средств субсидии до рассмотрения годовых отчетов учредителем не допускается.

32. Объем субсидии, предоставленной учреждению на финансовое обеспечение в части обеспечения нормативных затрат на оказание муниципальных услуг (выполнение работ) в рамках муниципального задания, подлежащей возврату, определяется по формуле:

$$R_{возвр.} = \sum_i V\text{не испол}_i \cdot N_i$$

где:

$R_{возвр.}$ – объем субсидии, подлежащей возврату;

N_i - нормативные затраты на оказание i-й муниципальной услуги установленной муниципальным заданием, с учетом корректирующих коэффициентов;

$V\text{неиспол}_i$ - объем не исполненной i-й муниципальной услуги;

$$V\text{не испол}_i = (V_i - V_i * K_i) - V\text{факт}_i$$

где:

$V\text{не испол}_i$ - объем не исполненной i-й муниципальной услуги;

V_i - объем i-й муниципальной услуги, установленной муниципальным заданием;

K_i– коэффициент допустимого отклонения в процентах (абсолютных величинах) от установленных показателей объема, установленный в муниципальном задание;

$V\text{факт}_i$- фактический объем i-й муниципальной услуги, отраженный в годовом отчете о выполнении муниципального задания

В случае, если $V\text{не испол}_i$ имеет отрицательное значение субсидия предоставленная учреждению на финансовое обеспечение в части обеспечения нормативных затрат на оказание муниципальных услуг (выполнение работ) в рамках муниципального задания, возврату не подлежит.

33. Не использованные в текущем финансовом году остатки средств, предоставленных муниципальному учреждению из бюджета городского округа, за исключением подлежащих возврату, используются в очередном финансовом году в соответствии с планом финансово-хозяйственной деятельности муниципального учреждения для достижения целей, ради которых это учреждение создано.

Приложение № 1 к Порядку формирования муниципального задания на оказание муниципальных услуг (выполнение работ) в отношении муниципальных учреждений Костомукшского городского округа и финансового обеспечения выполнения муниципального задания

УТВЕРЖДАЮ
Глава Костомукшского городского округа
(должность)

_____ _____
(подпись) (расшифровка подписи)
«__» _____ 20__ г.

МУНИЦИПАЛЬНОЕ ЗАДАНИЕ №
на 20__ год и на плановый период 20__ и 20__ годов

			Коды
		Форма по ОКУД	0506001
		Дата начала действия	
		Дата окончания действия <2>	
Наименование муниципального учреждения	_____	Код по сводному реестру	
Вид деятельности муниципального учреждения	_____	По ОКВЭД	
	_____	По ОКВЭД	
	_____	По ОКВЭД	
	(указывается вид деятельности муниципального учреждения из общероссийского базового перечня или федерального перечня)		

Часть I. Сведения об оказываемых муниципальных услугах <3>
Раздел _____

1. Наименование муниципальной услуги	_____	Код по общероссийскому базовому перечню или региональному перечню	
2. Категории потребителей муниципальной услуги	_____		
	_____		

3. Показатели, характеризующие объем и (или) качество муниципальной услуги
3.1. Показатели, характеризующие качество муниципальной услуги <4>

СБОРНИК муниципальных правовых актов Костромского городского округа

Уникальный номер реестровой записи <5>	Показатель, характеризующий содержание муниципальной услуги (по справочникам)			Показатель, характеризующий условия (формы) оказания муниципальной услуги (по справочникам)		Показатель качества муниципальной услуги			Значение показателя качества муниципальной услуги			Допустимые (возможные) отклонения от установленных показателей качества муниципальной услуги <7>	
	_____ (наименование показателя) <5>	_____ (наименование показателя) <5>	_____ (наименование показателя) <5>	_____ (наименование показателя) <5>	_____ (наименование показателя) <5>	наименование показателя <5>	единица измерения		20__ год (очередной финансовый год)	20__ год (1-й год планового периода)	20__ год (2-й год планового периода)	в процентах	в абсолютных показателях
							наименование <5>	код по ОКЕИ					
1	2	3	4	5	6	7	8	9	10	11	12	13	14

3.2. Показатели, характеризующие объем муниципальной услуги

Уникальный номер реестровой записи <5>	Показатель, характеризующий содержание муниципальной услуги (по справочникам)			Показатель, характеризующий условия (формы) оказания муниципальной услуги (по справочникам)		Показатель объема муниципальной услуги			Значение показателя объема муниципальной услуги			Размер платы (цена, тариф) <8>			Допустимые (возможные) отклонения от установленных показателей объема муниципальной услуги <7>	
	_____ (наименование показателя) <5>	_____ (наименование показателя) <5>	_____ (наименование показателя) <5>	_____ (наименование показателя) <5>	_____ (наименование показателя) <5>	наименование показателя <5>	единица измерения		20__ год (очередной финансовый год)	20__ год (1-й год планового периода)	20__ год (2-й год планового периода)	20__ год (очередной финансовый год)	20__ год (1-й год планового периода)	20__ год (2-й год планового периода)	в процентах	в абсолютных показателях
							наименование <5>	код по ОКЕИ								
1	2	3	4	5	6	7	8	9	10	11	12	13	14	15	16	17

4. Нормативные правовые акты, устанавливающие размер платы (цену, тариф) либо порядок ее (его) установления

Нормативный правовой акт				
вид	**принявший орган**	**дата**	**номер**	**наименование**
1	**2**	**3**	**4**	**5**

5. Порядок оказания муниципальной услуги

5.1. Нормативные правовые акты, регулирующие порядок оказания муниципальной услуги _____

(наименование, номер и дата нормативного правового акта)

5.2. Порядок информирования потенциальных потребителей муниципальной услуги

Способ информирования	Состав размещаемой информации	Частота обновления информации
1	**2**	**3**

Часть II. Сведения о выполняемых работах <3>

Раздел _____

1. Наименование работы	_____	Код по общероссийскому базовому перечню или муниципальному перечню	
2. Категории потребителей работы	_____		

3. Показатели, характеризующие объем и (или) качество работы

3.1. Показатели, характеризующие качество работы <4>

Уникальный номер реестровой записи <5>	Показатель, характеризующий содержание работы (по справочникам)			Показатель, характеризующий условия (формы) выполнения работы (по справочникам)		Показатель качества работы			Значение показателя качества работы			Допустимые (возможные) отклонения от установленных показателей качества работы <7>	
	_____ (наименование показателя) <5>	_____ (наименование показателя) <5>	_____ (наименование показателя) <5>	_____ (наименование показателя) <5>	_____ (наименование показателя) <5>	наименование показателя <5>	единица измерения		20__ год (очередной финансовый год)	20__ год (1-й год планового периода)	20__ год (2-й год планового периода)	в процентах	в абсолютных показателях
							наименование <5>	код по ОКЕИ					
1	2	3	4	5	6	7	8	9	10	11	12	13	14

3.2. Показатели, характеризующие объем работы

Уникальный номер реестровой записи <5>	Показатель, характеризующий содержание работы (по справочникам)				Показатель, характеризующий условия (формы) выполнения работы (по справочникам)		Показатель объема работы				Значение показателя качества работы			Размер платы (цена, тариф) <8>			Допустимые (возможные) отклонения от установленных показателей качества работы <7>	
	(наименование показателя) <5>	(наименование показателя) <5>	(наименование показателя) <5>	(наименование показателя) <5>	(наименование показателя) <5>	(наименование показателя) <5>	наименование показателя <5>	единица измерения		описание работы	20__ год (очередной финансовый год)	20__ год (1-й год планового периода)	20__ год (2-й год планового периода)	20__ год (очередной финансовый год)	20__ год (1-й год планового периода)	20__ год (2-й год планового периода)	в процентах	в абсолютных показателях
								<5>	код по ОКЕИ									
1	2	3	4	5	6	7	8	9		10	11	12	13	14	15	16	17	18

Часть III. Прочие сведения о муниципальном задании <9>

1. Основания (условия и порядок) для досрочного прекращения выполнения муниципального задания _____

2. Иная информация, необходимая для выполнения контроля за выполнением) муниципального задания _____

3. Порядок контроля за выполнением муниципального задания

Форма контроля	Периодичность	Структурное подразделение администрации (отраслевое), осуществляющие контроль за выполнением муниципального задания
1	2	3

4. Требования к отчетности о выполнении муниципального задания _____

4.1. Периодичность представления отчетов о выполнении муниципального задания _____

4.2. Сроки представления отчетов о выполнении муниципального задания _____

4.3. Иные требования к отчетности о выполнении муниципального задания _____

5. Иные показатели, связанные с выполнением муниципального задания _____

<2> Заполняется в случае досрочного прекращения выполнения муниципального задания.

<3> Формируется при установлении муниципального задания на оказание муниципальной услуги (услуг) и выполнение работы (работ) и содержит требования к оказанию муниципальной услуги (услуг) и выполнению работы (работ) раздельно по каждой из муниципальных услуг (работ) с указанием порядкового номера раздела.

<4> Заполняется в соответствии с показателями, характеризующими качество услуг (работ), установленными в общероссийском базовом перечне или федеральном перечне, а при их отсутствии или в дополнение к ним - показателями, характеризующими качество, установленными при необходимости органом, осуществляющим функции и полномочия учредителя муниципальных бюджетных или автономных учреждений, и единицы их измерения.

<5> Заполняется в соответствии с общероссий-

скими базовыми перечнями или региональный перечнями.

<7> Заполняется в случае, если для разных услуг и работ устанавливаются различные показатели допустимых (возможных) отклонений или если указанные отклонения устанавливаются в абсолютных величинах. В случае если единицей объема работы является работа в целом, показатель не указывается.

<8> Заполняется в случае, если оказание услуг (выполнение работ) осуществляется на платной основе в соответствии с законодательством Российской Федерации в рамках муниципального задания. При оказании услуг (выполнении работ) на платной основе сверх установленного муниципального задания указанный показатель не формируется.

<9> Заполняется в целом по муниципальному заданию.

Приложение № 2 к Порядку формирования муниципального задания на оказание муниципальных услуг (выполнение работ) в отношении муниципальных учреждений Костомукшского городского округа и финансового обеспечения выполнения муниципального задания

ОТЧЕТ О ВЫПОЛНЕНИИ
МУНИЦИПАЛЬНОГО ЗАДАНИЯ № __
на 20__ год и на плановый период 20__ и 20__ годов

			Коды
		Форма по ОКУД	0506501
	от "__" _____ 20__ г.	Дата	
Наименование муниципального учреждения	_____	Код по сводному реестру	
Вид деятельности муниципального учреждения	_____	По ОКВЭД	
	_____	По ОКВЭД	
	_____	По ОКВЭД	
	(указывается вид деятельности муниципального учреждения из общероссийского базового перечня или федерального перечня)		
Периодичность	_____		
	(указывается в соответствии с периодичностью о выполнении муниципального задания, установленной в муниципальном задании)		

Часть I. Сведения об оказываемых муниципальных услугах <2>

Раздел _____

1. Наименование муниципальной услуги	_____	Код по общероссийскому базовому перечню или муниципальному перечню	
2. Категории потребителей муниципальной услуги	_____		
	_____		

3. Сведения о фактическом достижении показателей, характеризующих объем и (или) качество муниципальной услуги

3.1. Сведения о фактическом достижении показателей, характеризующих качество муниципальной услуги

Уникальный номер реестровой записи <3>	Показатель, характеризующий содержание муниципальной услуги			Показатель, характеризующий условия (формы) оказания муниципальной услуги		Показатель качества муниципальной услуги							
	_____ (наименование показателя) <3>	_____ (наименование показателя) <3>	_____ (наименование показателя) <3>	_____ (наименование показателя) <3>	_____ (наименование показателя) <3>	наименование показателя <3>	единица измерения		значение		допустимое (возможное) отклонение <6>	отклонение, превышающее допустимое (возможное) отклонение <7>	причина отклонения
							наименование <3>	код по ОКЕИ<3>	утверждено в муниципальном задании на год <3>	исполнено на отчетную дату <5>			
1	2	3	4	5	6	7	8	9	10	11	12	13	14

3.2. Сведения о фактическом достижении показателей, характеризующих объем муниципальной услуги

Уникальный номер реестровой записи <3>	Показатель, характеризующий содержание муниципальной услуги			Показатель, характеризующий условия (формы) оказания муниципальной услуги		Показатель объема муниципальной услуги								Средний размер платы (цена, тариф)
	_____ (наименование показателя) <3>	_____ (наименование показателя) <3>	_____ (наименование показателя) <3>	_____ (наименование показателя) <3>	_____ (наименование показателя) <3>	наименование показателя <3>	единица измерения		значение		допустимое (возможное) отклонение <6>	отклонение, превышающее допустимое (возможное) отклонение <7>	причина отклонения	
							наименование <3>	код по ОКЕИ<3>	утверждено в муниципальном задании на год <3>	исполнено на отчетную дату <5>				
1	2	3	4	5	6	7	8	9	10	11	12	13	14	15

Часть II. Сведения о выполняемых работах <2>

Раздел _____

1. Наименование работы	_____ _____	Код по общероссийскому базовому перечню или муниципальному перечню	
2. Категории потребителей работы	_____ _____		

3. Сведения о фактическом достижении показателей, характеризующих объем и (или) качество работы

3.1. Сведения о фактическом достижении показателей, характеризующих качество работы на 20__ год и на плановый период 20__ и 20__ годов на 1 _____ 20__ г.

Уникальный номер реестровой записи <3>	Показатель, характеризующий содержание работы			Показатель, характеризующий условия (формы)		Показатель качества работы							
						наименование показателя <3>	единица измерения		значение		допустимое (возможное) отклонение <6>	отклонение, превышающее допустимое (возможное) отклонение <7>	причина отклонения
	_____ (наименование показателя) <3>	_____ (наименование показателя) <3>	_____ (наименование показателя) <3>	_____ (наименование показателя) <3>	_____ (наименование показателя) <3>		наименование <3>	код по ОКЕИ<3>	утверждено в муниципальном задании на год <3>	исполнено на отчетную дату <5>			
1	2	3	4	5	6	7	8	9	10	11	12	13	14

3.2. Сведения о фактическом достижении показателей, характеризующих объем работы

Уникальный номер реестровой записи <3>	Показатель, характеризующий содержание работы			Показатель, характеризующий условия (формы)		Показатель объема работы								Размер платы (цена, тариф)
						наименование показателя <3>	единица измерения		значение		допустимое (возможное) отклонение <6>	отклонение, превышающее допустимое (возможное) отклонение <7>	причина отклонения	
	_____ (наименование показателя) <3>	_____ (наименование показателя) <3>	_____ (наименование показателя) <3>	_____ (наименование показателя) <3>	_____ (наименование показателя) <3>		наименование <3>	код по ОКЕИ<3>	утверждено в муниципальном задании на год <3>	исполнено на отчетную дату <5>				
1	2	3	4	5	6	7	8	9	10	11	12	13	14	15

Руководитель
(уполномоченное лицо)

_____ _____ _____
должность) (подпись) (расшифровка подписи)
«__» _____ 20__ г.

<2> Формируется при установлении муниципального задания на оказание муниципальной услуги (услуг) и выполнение работы (работ) и содержит требования к оказанию муниципальной услуги (услуг) и выполнению работы (работ) раздельно по каждой из муниципальных услуг (работ) с указанием порядкового номера раздела.

<3> Формируется в соответствии с муниципальным заданием.

<5> В предварительном отчете в этой графе указываются показатели качества и объема, запланированные к исполнению по завершении текущего финансового года.

<6> Рассчитывается путем умножения значения показателя объема и (или) качества муниципальной услуги (работы), установленного в муниципальном задании (графа 10), на установленное в муниципальном задании значение допустимого (возможного) отклонения от установленных показателей качества (объема) муниципальной услуги (работы), в пределах которого муниципальное задание считается выполненным (в процентах), при установлении допустимого (возможного) отклонения от установленных показателей качества (объема) муниципальной услуги (работы) в абсолютных величинах заполняется в соответствии с государственным заданием. Значение

указывается в единицах измерения показателя, установленных в муниципальном задании (графа 8), в целых единицах. Значение менее 0,5 единицы отбрасывается, а 0,5 единицы и более округляется до целой единицы. В случае если единицей объема работы является работа в целом, показатели граф 13 и 14 пункта 3.2 не рассчитываются.

<7> Рассчитывается при формировании отчета за год как разница показателей граф 10, 12 и 13.

Приложение № 3 к Порядку формирования муниципального задания на оказание муниципальных услуг (выполнение работ) в отношении муниципальных учреждений Костомукшского городского округа и финансового обеспечения выполнения муниципального задания

Типовая форма соглашения
о предоставлении субсидии из бюджета муниципального образования Костомукшский городской округ» муниципальному бюджетному или автономному учреждению на финансовое обеспечение выполнения муниципального задания на оказание муниципальных услуг
(выполнение работ)

г. _____
(место заключения соглашения)

«__» _____ 20__ г. № _____
(дата заключения соглашения) (номер соглашения)

Администрация Костомукшского городского округа, осуществляющая функции и полномочия учредителя в отношении муниципального бюджетного или автономного учреждения, которой как получателю средств бюджета Костомукшского городского округа доведены лимиты бюджетных обязательств на предоставление субсидий муниципальным бюджетным и автономным учреждениям на финансовое обеспечение выполнения ими муниципального задания на оказание муниципальных услуг (выполнение работ), именуемый в дальнейшем «Учредитель», в лице

_____
(наименование должности руководителя Учредителя или уполномоченного им лица; фамилия, имя, отчество (при наличии) руководителя Учредителя
или уполномоченного им лица)

действующего(ей)на основании _____
(документ, удостоверяющий полномочия)

Содной стороны и _____,
(наименование муниципального бюджетного или автономного учреждения)

именуемое в дальнейшем «Учреждение», в лице

_____
(наименование должности руководителя Учреждения
или уполномоченного им лица; фамилия, имя, отчество (при наличии) руководителя Учреждения или уполномоченного им лица)

действующего на основании _____
_____,
(устав Учреждения или иной уполномочивающий документ)

с другой стороны, далее именуемые «Стороны», в соответствии с Бюджетным кодексом Российской Федерации, _____,
(иные нормативно-правовые документы)

заключили настоящее Соглашение о нижеследующем.

I. Предмет Соглашения

1.1. Предметом настоящего Соглашения является предоставление Учреждению из бюджета в 20__ году/20__ - 20__ годах <1> субсидии на финансовое обеспечение выполнения муниципального задания на оказание муниципальных услуг (выполнение работ) (далее - Субсидия, муниципальное задание).

<1> Указывается в соответствии со сроком утверждения бюджета.

II. Порядок, условия предоставления Субсидии и финансовое обеспечение выполнения муниципального задания

2.1. Субсидия предоставляется Учреждению на оказание муниципальных услуг (выполнение работ), установленных в муниципальном задании.

2.2. Субсидия предоставляется в пределах лимитов бюджетных обязательств, доведенных Учредителю как получателю средств бюджета в следующем размере :

в 20__ году _____ (_____) рублей;
(сумма прописью)
в 20__ году _____ (_____) рублей;
(сумма прописью)
в 20__ году _____ (_____) рублей
(сумма прописью)

2.3. Размер Субсидии рассчитывается в соответствии с показателями муниципального задания на основании нормативных затрат на оказание муниципальных услуг с применением базовых нормативов затрат и корректирующих коэффициентов к базовым нормативам затрат и затрат на выполнение работ <3>.

<3> При расчете размера Субсидии по решению Учредителя затраты на выполнение работ определяются распоряжением администрации.

III. Порядок перечисления Субсидии

3.1. Перечисление Субсидии осуществляется consultantplus://offline/ref=9F913F4C8A3542C67502C53E4B48EDE5502BC80F1162C68D55216D89C41D5A3A627BF794028A7FAA1DE0240619049C562764F7C15FB4B86409k6H:

3.1.1. на лицевой счет, открытый Учреждению в _____;
(наименование территориального органа казначейства)
3.1.2. на счет, открытый Учреждению в _____ _____.
(наименование кредитной организации) <4>

<4> Заполняется в случае, если Субсидия перечисляется на счет, открытый муниципальному автономному учреждению в кредитной организации.

IV. Взаимодействие Сторон
4.1. Учредитель обязуется:
4.1.1. обеспечить предоставление Субсидии в соответствии с разделом II настоящего Соглашения;
4.1.2. обеспечивать перечисление Субсидии на соответствующий счет, указанный в разделе VIII настоящего Соглашения, согласно графику перечисления Субсидии в соответствии с приложением № 1 к настоящему Соглашению, являющимся неотъемлемой частью настоящего Соглашения;
4.1.3. осуществлять контроль за выполнением Учреждением муниципального задания в порядке, предусмотренном муниципальным заданием, и соблюдением Учреждением условий, установленных Порядком и настоящим Соглашением;
4.1.4. рассматривать предложения Учреждения, связанные с исполнением настоящего Соглашения, в том числе по изменению размера Субсидии, и направлять Учреждению решения по результатам их рассмотрения не позднее 30 рабочих дней после получения предложений;
4.1.5. выполнять иные обязательства, установленные бюджетным законодательством Российской Федерации, Порядком и настоящим Соглашением <5>:

<5> Указываются иные конкретные обязательства (при наличии).

4.1.5.1. _____;
4.1.5.2. _____.
4.2. Учредитель вправе:
4.2.1. запрашивать у Учреждения информацию и документы, необходимые для осуществления контроля за выполнением Учреждением муниципального задания;
4.2.2. принимать решение об изменении размера Субсидии:
4.2.2.1. при соответствующем изменении показателей, характеризующих объем муниципальных услуг (работ), установленных в муниципальном задании, в случае:
4.2.2.1.1. уменьшения Учредителю ранее утвержденных лимитов бюджетных обязательств, указанных в пункте 2.2 настоящего Соглашения;
4.2.2.1.2. увеличения (при наличии у Учредителя лимитов бюджетных обязательств, указанных в пункте 2.2 настоящего Соглашения) или уменьшения потребности в оказании муниципальных услуг (выполнении работ);
4.2.2.1.3. принятия решения по результатам рассмотрения предложений Учреждения, направленных в соответствии с пунктом 4.4.2 настоящего Соглашения;
4.2.2.2. без соответствующего изменения показателей, характеризующих объем муниципальных услуг (работ), установленных в муниципальном задании, в связи с внесением изменений в нормативные затраты в течение срока выполнения муниципального задания (при необходимости);
4.2.3. осуществлять иные права, установленные бюджетным законодательством Российской Федерации, Порядком и настоящим Соглашением <14>:

<14> Указываются иные конкретные права (при наличии).

4.2.3.1. _____;
4.2.3.2. _____.
4.3. Учреждение обязуется:
4.3.1. предоставлять в течение 5 рабочих дней по запросу Учредителя информацию и документы, необходимые для осуществления контроля, предусмотренного пунктом 4.1.4 настоящего Соглашения;
4.3.2. осуществлять в срок установленный Порядком возврат средств Субсидии, подлежащих возврату в бюджет в размере, указанном в расчете, представленном Учредителем в соответствии с пунктом 4.1.7 настоящего Соглашения;
4.3.3. направлять средства Субсидии на выплаты, установленные планом финансово-хозяйственной деятельности Учреждения (далее – план финансово-хозяйственной деятельности), сформированным и утвержденным в порядке, определенном _____ <15>;
(реквизиты нормативного правового акта Учредителя)

<15> Указываются реквизиты нормативного правового акта Учредителя, определяющего порядок составления и утверждения плана финансово-хозяйственной деятельности Учреждения.

4.3.4. предоставлять отчет о выполнении муниципального задания по форме, согласно приложению № 2 к Порядку и в сроки установленные Порядком;
4.3.5. выполнять иные обязательства, установленные бюджетным законодательством Российской Федерации, Порядком и настоящим Соглашением <16>:

<16> Указываются иные конкретные обязательства (при наличии).

4.3.5.1. _____;
4.3.5.2. _____.
4.4. Учреждение вправе:
4.4.1. направлять не использованный в 20__ г. <17> остаток Субсидии на осуществление в 20__ г. <18> расходов в соответствии с планом финансово-хозяйственной деятельности для достижения целей, предусмотренных уставом Учреждения, за исключением средств Субсидии, подлежащих возврату в бюджет в соответствии с пунктом 4.3.2 настоящего Соглашения;

<17> Указывается год предоставления Субсидии.
<18> Указывается год, следующий за годом предоставления Субсидии.

4.4.2. направлять Учредителю предложения по исполнению настоящего Соглашения, в том числе по изменению размера Субсидии;
4.4.3. обращаться к Учредителю в целях получения разъяснений в связи с исполнением настоящего Соглашения;
4.4.4. осуществлять иные права, установленные бюджетным законодательством Российской Федерации, Порядком и настоящим Соглашением <19>:

<19> Указываются иные конкретные права (при наличии).

4.4.4.1. _____;
4.4.4.2. _____.

V. Ответственность Сторон
5.1. В случае неисполнения или ненадлежащего исполнения своих обязательств по настоящему Соглашению Стороны несут ответственность в соответствии с законодательством Российской Федерации.
5.2. Иные положения об ответственности за неисполнение или ненадлежащее исполнение Сторонами обязательств по настоящему Соглашению <20>:

<20> Указываются иные конкретные положения (при наличии).

5.2.1. _____;
5.2.2. _____.

VI. Иные условия
6.1. Иные условия по настоящему Соглашению <21>:

<21> Указываются иные конкретные условия помимо условий, установленных настоящей Типовой формой (при наличии).

6.1.1. _____;
6.1.2. _____.
VII. Заключительные положения
7.1. Расторжение Соглашения осуществляется по соглашению сторон, за исключением расторжения в одностороннем порядке, предусмотренного пунктом 7.1.1 настоящего Соглашения
7.1.1. Расторжение настоящего Соглашения Учредителем в одностороннем порядке возможно в случаях:
7.1.1.1. прекращения деятельности Учреждения при реорганизации или ликвидации;
7.1.1.2. нарушения Учреждением условий предоставления субсидии, предусмотренных настоящим Соглашением;
7.1.1.3. _____ <22>.

<22> Указываются иные случаи расторжения Соглашения.

7.2. При досрочном прекращении выполнения муниципального задания по установленным в нем основаниям неиспользованные остатки Субсидии в размере, соответствующем показателям, характеризующим объем неоказанных муниципальных услуг (невыполненных работ), подлежат перечислению Учреждением в бюджет согласно Порядку.
7.3. Споры, возникающие между Сторонами в связи с исполнением настоящего Соглашения, решаются ими, по возможности, путем проведения переговоров с оформлением соответствующих протоколов или иных документов. При недостижении согласия споры между Сторонами решаются в судебном порядке.
7.4. Настоящее Соглашение вступает в силу с даты его подписания лицами, имеющими право действовать от имени каждой из Сторон, но не ранее доведения лимитов бюджетных обязательств, указанных в пункте 2.2 настоящего Соглашения, и действует до полного исполнения Сторонами своих обязательств по настоящему Соглашению.
7.5. Изменение настоящего Соглашения, в том числе в соответствии с положениями пункта 4.2.2 настоящего Соглашения, осуществляется по соглашению Сторон и оформляется в виде дополнительного соглашения, являющегося неотъемлемой частью настоящего Соглашения
7.6. Настоящее Соглашение заключено Сторонами в форме в форме бумажного документа в двух экземплярах, по одному экземпляру для каждой из Сторон.
VIII. Платежные реквизиты Сторон

Сокращенное наименование Учредителя	Сокращенное наименование Учреждения
Наименование Учредителя ОГРН, ОКТМО	Наименование Учреждения ОГРН, ОКТМО
Место нахождения:	Место нахождения:
ИНН/КПП	ИНН/КПП
Платежные реквизиты: Наименование учреждения Банка России, БИК, Расчетный счет, Наименование территориального органа казначейства, в котором открыт лицевой счет, Лицевой счет	Платежные реквизиты: Наименование учреждения Банка России, (наименование кредитной организации), БИК, корреспондентский счет, Расчетный счет, Наименование территориального органа Муниципального казначейства, в котором открыт лицевой счет, Лицевой счет

IX. Подписи Сторон

Сокращенное наименование Учредителя		Сокращенное наименование Учреждения	
_____/ (подпись)	_____ (ФИО)	_____/ (подпись)	_____ (ФИО)

Приложение № 1 к Типовой форме соглашения о предоставлении субсидии муниципальному бюджетному или автономному учреждению на финансовое обеспечение выполнения муниципального задания на оказание муниципальных услуг
(выполнение работ)

Приложение № 1 к Соглашению
от __ _____ № __

График перечисления Субсидии на финансовое обеспечение муниципального	
задания на оказание муниципальных услуг (выполнение работ)	
в _____ году за счет средств _____	
Наименование кода целевой статьи расходов _____	
КБК _____	
Код цели _____	
Дата	Сумма
Итого	

в _____ году
за счет средств _____
Наименование кода целевой статьи расходов _____
___
КБК _____
Код цели _____

Дата	Сумма
Итого	

РЕСПУБЛИКА КАРЕЛИЯ
Администрация Костомукшского городского округа
ПОСТАНОВЛЕНИЕ
от 8 ноября 2018 г. № 1043
г. Костомукша

О подготовке документации по планировке территории

В соответствии с частью 1 статьи 45 Градостроительного кодекса Российской Федерации, пунктом 4) части 3 статьи 11.3 Земельного кодекса Российской Федерации, в соответствии с Правилами землепользования и застройки Костомукшского городского округа, утвержденными решением Совета Костомукшского городского округа от 28 марта 2013 года № 198-СО «Об утверждении правил землепользования и застройки Костомукшского городского округа», в целях образования земельного участка, в границе которого расположенного здание, принадлежащее на праве муниципальной собственности муниципальному образованию «Костомукшский городской округ», Администрация Костомукшского городского округа

ПОСТАНОВЛЯЕТ:

1. Принять решение о подготовке документации по планировке территории в составе проекта межевания территории 2-ого Финского переулка, расположенного в городе Костомукша, Республики Карелия с целью образования земельного участка под зданием, находящимся в муниципальной собственности муниципального образования «Костомукшский городской округ», по адресу: Российская Федерация, Республика Карелия, Костомукшский городской округ, город Костомукша, 2-ой Финский переулок, дом 8.

2. Муниципальному казенному учреждению «Комитет по управлению муниципальной собственностью Костомукшского городского округа» в срок до 17 декабря 2018 года обеспечить подготовку документации по планировке территории, указанной в пункте 1 настоящего постановления и представить ее в Управление градостроительства и землепользования Администрации Костомукшского городского округа.

3. Управлению градостроительства и землепользования Администрации Костомукшского городского округа обеспечить размещение настоящего постановления на официальном сайте органов местного самоуправления Костомукшского городского округа Республики Карелия (http://www.kostomuksha-city.ru/) в разделе: «Деятельность», «Градостроительная деятельность», «Градостроительство и землепользование», «Планировка территории», «Проекты планировок и межевания территории», «Проект межевания территории под зданием: г. Костомукша, 2-ой Финский переулок, д. 8».

4. Управлению делами Администрации Костомукшского городского округа обеспечить опубликование настоящего постановления в газете «Новости Костомукши» и (или) сборнике муниципальных правовых актов Костомукшского городского округа.

5. Установить, что предложения физических и юридических лиц о порядке, сроках подготовки и содержании документации по планировке территории, указанной в пункте 1 настоящего постановления, принимаются в Управлении градостроительства и землепользования Администрации Костомукшского городского округа в течение одного месяца со дня официального опубликования настоящего постановления по адресу: Республика Карелия, г. Костомукша, ул. Строителей, д. 5, кабинеты 317, 318, 320.

6. Постановление вступает в силу с момента его официального опубликования.

И.о. главы Костомукшского городского округа
О.А. Кережина

РЕСПУБЛИКА КАРЕЛИЯ
Администрация Костомукшского городского округа
ПОСТАНОВЛЕНИЕ
от 09 ноября 2018 г. № 1054

Об утверждении порядка ведения муниципальной долговой книги муниципального образования «Костомукшский городской округ»

В соответствии с п. 4 статьи 121 Бюджетного кодекса Российской Федерации, администрация Костомукшского городского округа

ПОСТАНОВЛЯЕТ:

1. Утвердить Порядок ведения муниципальной долговой книги муниципального образования «Костомукшский городской округ» (приложение № 1);

Признать утратившим силу Постановление от 04 февраля 2008 г. № 89 «О порядке регистрации и учета муниципального долга муниципального образования «Костомукшский городской округ»;

3. Контроль над исполнением настоящего постановления возложить на начальника финансового управления администрации Костомукшского городского округа;

4. Настоящее постановление вступает в силу с момента его официального опубликования.

И.о. главы Костомукшского городского округа
С.Н. Новгородов

Приложение № 1 к постановлению
от __ _____ № _____

Порядок
ведения муниципальной долговой книги муниципального образования «Костомукшский городской округ»

1. Настоящий Порядок ведения муниципальной долговой книги муниципального образования «Костомукшский городской округ» (далее – Порядок) определяет процедуру регистрации и учета муниципального долга как совокупности долговых обязательств муниципального образования «Костомукшский городской округ» (далее - муниципального образования).

2. Ведение муниципальной долговой книги осуществляется финансовым управлением администрации Костомукшского городского округа (далее финансовое управление).

3. Информация о долговых обязательствах вносится финансовым управлением в муниципальную долговую книгу в срок, не превышающий пяти рабочих дней с момента возникновения соответствующего обязательства. Регистрация и учет муниципального долга муниципального образования осуществляется по форме Муниципальной долговой книги муниципального образования «Костомукшский городской округ» (далее - Долговая книга) согласно приложению № 1 к настоящему Порядку.

В муниципальную долговую книгу вносятся следующие сведения:

- объем долговых обязательств муниципального образования по видам этих обязательств;
- дата возникновения долговых обязательств;
- дата погашение долговых обязательств (полностью или частично);
- форма обеспечения долговых обязательств;
- размер процентной ставки;
- объем процентных платежей по долговым обязательствам (начисленных и уплаченных);
- объем просроченной задолженности по исполнению долговых обязательств.

4. Учет долговых обязательств муниципального образования в муниципальной долговой книге осуществляется в валюте долга, в которой определено денежное обязательство при его возникновении.

5. Долговая книга ведется с нарастающим итогом на электронных и бумажных носителях. При несоответствии между данными на бумажном носителе и электронном носителе приоритет имеют данные на бумажном носителе. Долговая книга ежемесячно по состоянию на первое число выводится на бумажный носитель до 05 числа месяца следующего за отчетным периодом.

6. Сведения, содержащие информацию, включенную в Долговую книгу, предоставляются участникам долговых обязательств, органам местного самоуправления муниципального образования, правоохранительным и иным органам в случаях, предусмотренных действующим законодательством Российской Федерации, на основании письменного запроса.

7. Информация о долговых обязательствах муниципального образования, отраженных в муниципальной долговой книге, подлежат передаче в Министерство финансов Республики Карелия, в установленной им порядке.

8. Долговая книга подписывается муниципальным служащим, ответственным за ее ведение, начальником финансового управления администрации, главой Костомукшского городского округа и скрепляется гербовой печатью администрации Костомукшского городского округа.

9. Долговая книга за прошедший финансовый год должна быть пронумерована и прошнурована.

Приложение № 1 к Порядку ведения муниципальной долговой книги муниципального образования «Костомукшский городской округ»

МУНИЦИПАЛЬНАЯ ДОЛГОВАЯ КНИГА
МУНИЦИПАЛЬНОГО ОБРАЗОВАНИЯ «КОСТОМУКШСКИЙ ГОРОДСКОЙ ОКРУГ»
НА _____

№	№ и дата документа	Наименование кредитора (бенефициала), принципала	Объем долгового обязательства	Дата погашения долгового обязательства	Форма обеспечения обязательства	процентная ставка	Объем долгового обязательства на начало года	Фактическая дата образования долгового обязательства	Сумма образования долгового обязательства	Фактическая дата погашения долгового обязательства	Сумма погашения долгового обязательства	Объем муниципального долга на 1 число месяца		Остаток долга по процентам на начало года	Сумма начисленных процентов с начала года	Сумма уплаченных процентов с начала года	Объем долга про процентам на 1 число месяца
													в том числе, объем просроченной задолженности				
1	2	3	4	5	6	7	8	9	10	11	12	13	14	15	16	17	18
I. Ценные бумаги																	
Итого по разделу																	
II. Бюджетные кредиты, привлеченные в местный бюджет от других бюджетов бюджетной системы Российской Федерации																	
Итого по разделу																	
III. Кредиты, полученные муниципальным образованием от кредитных организаций																	
Итого по разделу																	
ИТОГО																	
IV. Гарантии муниципального образования																	
Итого по разделу																	
ИТОГО МУНИЦИПАЛЬНЫЙ ДОЛГ																	

Глава Костомукшского городского округа

_____ _____
(подпись) (расшифровка)

Начальник финансового управления
администрации Костомукшского городского округа

_____ _____
(подпись) (расшифровка)
Исполнитель

_____ _____ _____
(должность) (подпись) (расшифровка)
М.П.

РЕСПУБЛИКА КАРЕЛИЯ
Администрация Костомукшского городского округа
ПОСТАНОВЛЕНИЕ
от 09 ноября 2018 г. № 1055

О признании утратившим силу постановления администрации Костомукшского городского округа от 19 мая 2009 года № 521

В целях приведения муниципальных правовых актов Костомукшского городского округа в соответствие с действующим законодательством администрация Костомукшского городского округа

ПОСТАНОВЛЯЕТ:

1. Признать утратившим силу постановление администрации Костомукшского городского округа от 19 мая 2009 года № 521 «Об утверждении Положения о порядке и условиях выплаты компенсации работникам муниципальных бюджетных учреждений Костомукшского городского округа за использование ими личных легковых автомобилей для служебных поездок».

2. Настоящее постановление вступает в силу со дня его официального опубликования.

И.о. главы Костомукшского городского округа
С.Н. Новгородов

РЕСПУБЛИКА КАРЕЛИЯ
Администрация Костомукшского городского округа
ПОСТАНОВЛЕНИЕ
от 09 ноября 2018 г. № 1056

Об утверждении Методики прогнозирования поступлений по источникам финансирования дефицита бюджета муниципального образования «Костомукшский городской округ»

В соответствии с пунктом 1 статьи 160.2 Бюджетного кодекса Российской Федерации и с пунктом 3 Постановления Правительства Российской Федерации от 26 мая 2016 года № 469 «Об общих требованиях к методике прогнозирования поступления по источникам финансирования дефицита бюджета», администрация Костомукшского городского округа

ПОСТАНОВЛЯЕТ:

1. Утвердить прилагаемую Методику прогнозирования поступлений по источникам финансирования дефицита бюджета муниципального образования «Костомукшский городской округ»;

2. Контроль над исполнением настоящего постановления возложить на начальника финансового управления администрации Костомукшского городского округа;

3. Настоящее постановление вступает в силу с момента его официального опубликования.

И.о. главы Костомукшского городского округа
С.Н. Новгородов

УТВЕРЖДЕНО
постановлением администрации Костомукшского городского округа
от 09 ноября 2018 г. № 1056

Методика
прогнозирования поступлений по источникам финансирования дефицита бюджета муниципального образования «Костомукшский городской округ»

1. Настоящая методика определяет параметры прогнозирования поступлений по источникам финансирования дефицита бюджета муниципального образования «Костомукшский городской округ», главным администратором которых является администрация Костомукшского городского округа (далее - главный администратор).

2. Перечень поступлений по источникам финансирования дефицита бюджета муниципального образования «Костомукшский городской округ», в отношении которых главный администратор выполняет бюджетные полномочия:

Коды бюджетной классификации источников финансирования дефицита бюджета	Наименование кодов бюджетной классификации источников финансирования дефицита бюджета
445 01 02 00 00 04 0000 710	Получение кредитов от кредитных организаций бюджетами городских округов в валюте Российской Федерации
445 01 03 01 00 04 0000 710	Получение кредитов от других бюджетов бюджетной системы Российской Федерации бюджетами городских округов в валюте Российской Федерации

3. Расчет прогнозного объема поступлений по источникам финансирования дефицита бюджета по всем видам поступлений, указанных в п. 2 настоящей методики, производится методом прямого счета в виде расчета по совокупности действующих договоров и (или) соглашений.

4. Для произведения расчета поступлений по источникам финансирования дефицита бюджета муниципального образования «Костомукшский городской округ» учитывается:

- уровень дефицита бюджета,
- объем бюджетных ассигнований, направляемых на погашение муниципального долга,
- условия действующих договоров (соглашений) о предоставлении кредитов.

5. Расчет прогнозного объема поступлений по

источникам финансирования дефицита бюджета на соответствующий финансовый год осуществляется по следующей формуле:

П = Пкр+ Пбкр, где:

П – прогнозный объем поступлений по источникам финансирования дефицита бюджета в соответствующем году;

Пкр - прогнозный объем поступлений от получения кредитов кредитных организаций в соответствующем финансовом году;

Пбкр - прогнозный объем поступлений от получения бюджетных кредитов из бюджета Республики Карелия.

6. Расчет прогнозного объема поступлений кредитов от кредитных организаций производится методом прямого счета.

Для расчета прогнозного объема поступлений кредитов от кредитных организаций учитываются:

- объем бюджетных ассигнований, направляемых на погашение муниципального долга;
- условия действующих договоров и соглашений;
- прогнозный объем дефицита бюджета;

Расчет прогнозного объема поступлений кредитов от кредитных организаций производится по формуле:

Пкр = Д + Пдо - О, где

Д – прогнозный объем дефицита в соответствующем финансовом году;

Пдо – объём долговых обязательств, подлежащих погашению в соответствующем финансовом году;

О – остатки собственных средств на счете бюджета муниципального образования «Костомукшский городской округ» на начало отчетного периода.

7. Расчет прогнозного объема поступлений кредитов от других бюджетов бюджетной системы Российской Федерации.

Для расчета прогнозного объема поступлений кредитов от бюджета Республики Карелия учитываются действующие соглашения о получении бюджетных кредитов из бюджета Республики Карелия.

Расчет прогнозного объема поступлений кредитов от бюджета Республики Карелия производится по формуле:

Пбкр = Збкр , где

Збкр – объем действующих соглашений о получении бюджетных кредитов из бюджета Республики Карелия.

РЕСПУБЛИКА КАРЕЛИЯ
Администрация Костомукшского городского округа
ПОСТАНОВЛЕНИЕ
от 12 ноября 2018 г. № 1063

О внесении изменений в постановление администрации Костомукшского городского округа от 10.11.2014 г. № 1174 «Об утверждении муниципальной программы «Развитие образования на территории Костомукшского городского округа на 2015-2020 годы»

В соответствии со статьёй 179 Бюджетного Кодекса Российской Федерации, Положением о бюджетном процессе в муниципальном образовании «Костомукшский городской округ», постановлениями администрации: от 22 августа 2018 г. № 742 «Об утверждении Порядка разработки, реализации и оценки эффективности муниципальных программ муниципального образования «Костомукшский городской округ»; от 27 августа 2018 г. № 758 «Об утверждении Перечня муниципальных программ муниципального образования «Костомукшский городской округ», руководствуясь постановлением Правительства Республики Карелия от 13июня 2018 года № 209-П «О внесении изменения в постановление Правительства Республики Карелия от 20 июня 2014 года № 196-П», в связи с ликвидацией муниципального казенного учреждения «Централизованная бухгалтерия муниципальных учреждений Костомукшского городского округа», в целях повышения эффективности использования бюджетных ресурсов, повышения эффективности и качества услуг в сфере образования, администрация Костомукшского городского округа

ПОСТАНОВЛЯЕТ:

1. Внести изменения в постановление администрации от 10.11.2014 г. № 1174 «Об утверждении муниципальной программы «Развитие образования на территории Костомукшского городского округа на 2015-2020 годы», продлив срок реализации программы до 2021 года (далее – Муниципальная программа).

2. Внести изменения в Муниципальную программу, изложив ее в новой редакции.

3. Определить непосредственными исполнителями мероприятий по реализации Муниципальной программы муниципальные бюджетные образовательные организации, муниципальное автономное учреждение дополнительного профессионального образования «Центр развития образования».

4. Определить ответственным за предоставлением отчета по финансовому обеспечению муниципальной программы МКУ «Централизованная бухгалтерия Костомукшского городского округа»

(Рюнтю Т.А.).

5. Руководителям образовательных организаций совместно с управлением образования администрации обеспечить выполнение мероприятий по реализации Муниципальной программы.

6. Настоящее постановление вступает в силу с момента официального опубликования.

7. Контроль за исполнением настоящего постановления возложить на заместителя главы администрации по социальным вопросам.

И.о. главы Костомукшского городского округа
О.А. Кережина

РЕСПУБЛИКА КАРЕЛИЯ
Администрация Костомукшского городского округа
ПОСТАНОВЛЕНИЕ
от 12 ноября 2018 г. № 1064

О внесении изменений в постановление администрации Костомукшского городского округа от 10 ноября 2014 г. № 1169 «Об утверждении муниципальной программы «Развитие физической культуры, спорта, туризма и повышение эффективности реализации молодежной политики на территории муниципального образования «Костомукшский городской округ» до 2020 года» муниципального образования «Костомукшский городской округ»

В соответствии со статьёй 179 Бюджетного Кодекса Российской Федерации, Положением о бюджетном процессе в муниципальном образовании «Костомукшский городской округ», решением Совета Костомукшского городского округа от 30.11.2017 г. № 146-СО/III «О бюджете муниципального образования Костомукшский городской округ» на 2018 год и плановый период 2019-2020 годы», на основании Порядка разработки, реализации и оценки эффективности муниципальных программ муниципального образования «Костомукшский городской округ», утвержденного постановлением администрации Костомукшского городского округа от 22.08.2018 г. № 742, постановлений администрации Костомукшского городского округа от 29.12.2017 года № 986 «О мерах по реализации решения Совета Костомукшского городского округа от 30.11.2017 г. № 146-СО/III «О бюджете муниципального образования Костомукшский городской округ» на 2018 год и плановый период 2019-2020 годы», от 27. 08.2018 г. № 758 «Об утверждении Перечня муниципальных программ муниципального образования «Костомукшский городской округ»

ПОСТАНОВЛЯЕТ:

1. Продлить срок реализации муниципальной программы «Развитие физической культуры, спорта, туризма и повышение эффективности реализации молодежной политики на территории муниципального образования «Костомукшский городской округ» до 2020 года» муниципального образования «Костомукшский городской округ» до 2021 года (далее – Муниципальная программа).

2. Внести изменение в название Муниципальной программы, изложив его в новой редакции:

«Развитие физической культуры, спорта, туризма и повышение эффективности реализации молодежной политики на территории муниципального образования «Костомукшский городской округ» до 2021 года».

3. Пункт 1 постановления администрации Костомукшского городского округа от 10.11.2014 № 1169 изложить в следующей редакции: «Утвердить муниципальную программу «Развитие физической культуры, спорта, туризма и повышение эффективности реализации молодежной политики на территории муниципального образования «Костомукшский городской округ» до 2021 года».

4. Пункт 4 постановления администрации Костомукшского городского округа от 10.11.2014 № 1169 изложить в следующей редакции: «Контроль за исполнением постановления возложить на заместителя главы администрации Костомукшского городского округа по социальным вопросам».

5. Приложение № 1 к постановлению администрации Костомукшского городского округа от 10.11.2014 № 1169 (Паспорт Муниципальной программы) изложить в новой редакции согласно приложению.

6. Настоящее постановление подлежит официальному опубликованию и вступает в силу со дня его подписания

7. Контроль за исполнением постановления возложить на заместителя главы администрации Костомукшского городского округа по социальным вопросам.

И.о. главы Костомукшского городского округа
О.А. Кережина

Приложение № 1 к постановлению администрации КГО
от __ _____ 2018 № __

ПАСПОРТ
МУНИЦИПАЛЬНОЙ ПРОГРАММЫ

«Развитие физической культуры, спорта, туризма и повышение эффективности реализации молодежной политики на территории муниципального образования «Костомукшский городской округ» до 2021 года»

Ответственный исполнитель:	Администрация Костомукшского городского округа
Ответственные соисполнители:	Управление образования администрации Костомукшского городского округа _____ А.Н. Ланкина Управление экономического развития администрации Костомукшского городского округа _____ З.В. Бубнова
	Муниципальное бюджетное учреждение Костомукшского городского округа «Центр культурного развития» _____ А.А. Токарева Муниципальное бюджетное учреждение Костомукшского городского округа «Центр культурного развития» _____ А.А. Токарева Муниципальное бюджетное учреждение «Муниципальный архив и Центральная библиотека Костомукшского городского округа» _____ Ю.П. Новик

Непосредственные исполнители: главный специалист по спорту и молодежной политике, главный специалист управления экономического развития

Телефон:(814-59) 5-42-06, +7 911 404 94 31, (814-59)5-41-40, +7 911 660 85

Адрес электронной почты:

sportm@msu.kostomuksha-rk.ru, potapova@msu.kostomuksha-rk.ru

ПАСПОРТ
МУНИЦИПАЛЬНОЙ ПРОГРАММЫ

«Развитие физической культуры, спорта, туризма и повышение эффективности реализации молодежной политики на территории муниципального образования «Костомукшский городской округ» до 2021 года»

Ответственный исполнитель программы	Администрации Костомукшского городского округа
Соисполнители программы	Управление образования администрации Костомукшского городского округа, управление экономического развития администрации Костомукшского городского округа, Муниципальное бюджетное учреждение Костомукшского городского округа «Центр культурного развития», Муниципальное бюджетное учреждение «Муниципальный архив и центральная библиотека Костомукшского городского округа»
Подпрограммы программы	1. «Развитие физической культуры и спорта в Костомукшском городском округе» 2. «Повышение эффективности реализации молодежной политики Костомукшского городского округа» 3. «Развитие туризма на территории Костомукшского городского округа»
Цель программы	Совершенствование условий для развития физической культуры, спорта, молодежной политики, туризма, направленных на повышение качества жизни населения муниципального образования «Костомукшский городской округ» (далее- КГО)
Задачи программы	1. Повышение эффективности использования возможностей физической культуры и спорта в укреплении здоровья, гармоничном и всестороннем развитии личности, а также создание условий, обеспечивающих жителям КГО возможность систематически заниматься физической культурой и спортом. 2. Создание условий для успешной социализации и эффективной самореализации молодежи на территории КГО, развитие потенциала молодежи в интересах социально-экономического развития города. 3. Формирование, развитие и укрепление правовых, экономических и организационных условий для увеличения туристического потока на территорию КГО, развитие современного туристического комплекса и его использование в интересах КГО и Севера Карелии.

Целевые индикаторы	1. Доля населения КГО, систематически занимающегося физической культурой и спортом, в общей численности населения КГО. 2. Доля молодых граждан в возрасте от 14 до 30 лет, участвующих в мероприятиях Подпрограммы, от общего количества молодых граждан КГО; 3. Доля молодых граждан в возрасте от 14 до 30 лет, участвующих в деятельности молодежных общественных объединений, от общего количества молодых граждан КГО; 4. Доля молодых граждан в возрасте от 14 до 30 лет, охваченных услугами муниципальных учреждений, осуществляющих организацию и проведение мероприятий по работе с молодежью, от общего количества молодых граждан КГО. 5. Количество размещений организованных туристов в гостиничных комплексах КГО. 6. Проведение бенч-маркинга (организация ознакомительных поездок на территорию КГО), поддержка туристического сайта. 7. Принятие участия в подготовке грантовых заявок в международные программы.
Показатели результатов и эффективности муниципальной программы	1. Рост доли населения КГО, систематически занимающихся физической культурой и спортом, в общей численности населения с 19,3 процентов в 2013 году до 46,5 процентов в 2021 году 2. Рост доли молодых граждан в возрасте от 14 до 30 лет, участвующих в мероприятиях Подпрограммы, от общего количества молодых граждан с 8 % в 2014 году до 20 % в 2021 году; 3.Рост доли молодых граждан в возрасте от 14 до 30 лет, участвующей в деятельности молодежных общественных объединений, от общего количества молодых граждан с 10 % в 2014 году до 15% в 2021 году; 4. Рост доли молодых граждан в возрасте от 14 до 30 лет, охваченной услугами муниципальных учреждений, осуществляющих организацию и проведение мероприятий по работе с молодежью, от общего количества молодых граждан, с 4 % в 2014 году до 15 % в 2021 году. 5. Повышение экономического мультипликативного эффекта на территории КГО посредством организации и участия в республиканских и международных выставках с 2 выставок в 2014 году до 4 выставок в 2021 году.
Этапы и сроки реализации программы	с 01.01.2015 до 31.12.2021

Финансовое обеспечение муниципальной программы с указанием источников	Общий объем ассигнований на реализацию муниципальной программы на 2015 – 2018 годы составляет – 4247,6 тысяч рублей, в том числе по годам		
	Год	Всего	Местный бюджет
	2015	2044,3	2044,3
	2016	883,9	883,9
	2017	659,7	659,7
	2018	659,7	659,7
	2019	659,7	659,7
	2020	659,7	659,7
	2021	759,7	759,7
	Из них: на реализацию подпрограммы «Развитие физической культуры и спорта в Костомукшском городском округе» на 2015-2018 годы – 3547,9 тысяч рублей, в том числе по годам:		
	Год	Всего	Местный бюджет
	2015	1644,1	1644,1
	2016	732,6	732,6
	2017	585,6	585,6
	2018	585,6	585,6
	2019	585,6	585,6
	2020	585,6	585,6
	2021	585,6	585,6
	на реализацию подпрограммы «Повышение эффективности реализации молодежной политики Костомукшского городского округа» на 2015 -2018 годы – 397,0 тысяч рублей, в том числе по годам:		
	Год	Всего	Местный бюджет
	2015	156,2	156,2
	2016	92,6	92,6
	2017	74,1	74,1
	2018	74,1	74,1
	2019	74,1	74,1
	2020	74,1	74,1
	2021	74,1	74,1
	на реализацию подпрограммы «Развитие туризма на территории Костомукшского городского округа» на 2015- 2018 годы - 302,8 тысяч рублей, в том числе по годам:		
	Год	Всего	Местный бюджет
	2015	244,0	244,0
	2016	58,8	58,8
	2017	0,0	0,0
	2018	0,0	0,0
	2019	0,0	0,0
	2020	0,0	0,0
	2021	100,0	100,0

ПАСПОРТ

Подпрограммы «Развитие физической культуры и спорта в Костомукшском городском округе»

МУНИЦИПАЛЬНОЙ ПРОГРАММЫ

«Развитие физической культуры, спорта, туризма и повышение эффективности реализации молодежной политики на территории муниципального образования «Костомукшский городской округ» до 2021 года»

Ответственный исполнитель подпрограммы	Администрация Костомукшского городского округа		
Соисполнители подпрограммы	Управление образования администрации Костомукшского городского округа, муниципальное бюджетное учреждение Костомукшского городского округа «Центр культурного развития»		
Цели подпрограммы	Повышение эффективности использования возможностей физической культуры и спорта в укреплении здоровья, гармоничном и всестороннем развитии личности, а также создание условий, обеспечивающих жителям КГО возможность систематически заниматься физической культурой и спортом.		
Задачи подпрограммы	1. Увеличение числа населения, систематически занимающихся физической культурой и спортом.		
Показатели результатов подпрограммы	Рост доли населения КГО, систематически занимающегося физической культурой и спортом, в общей численности населения КГО.		
Этапы и сроки реализации подпрограммы	с 01.01.2015 до 31.12.2021		
Ожидаемые результаты реализации подпрограммы	Рост доли населения КГО, систематически занимающихся физической культурой и спортом, в общей численности населения с 19,3 процентов в 2013 году до 46,5 процентов в 2021 году		
Финансовое обеспечение подпрограммы	на реализацию подпрограммы «Развитие физической культуры и спорта в Костомукшском городском округе» на 2015-2018 годы выделено 3547,9 тысяч рублей, в том числе по годам:		
	Год	Всего	Местный бюджет
	2015	1644,1	1644,1
	2016	732,6	732,6
	2017	585,6	585,6
	2018	585,6	585,6
	2019	585,6	585,6
	2020	585,6	585,6
	2021	585,6	585,6

П А С П О Р Т
Подпрограммы «Повышение эффективности реализации молодежной политики Костомукшского городского округа»

МУНИЦИПАЛЬНОЙ ПРОГРАММЫ

«Развитие физической культуры, спорта, туризма и повышение эффективности реализации молодежной политики на территории муниципального образования «Костомукшский городской округ» до 2021 года»

Ответственный исполнитель подпрограммы	Администрации Костомукшского городского округа
Соисполнители подпрограммы	Управление образования администрации Костомукшского городского округа, муниципальное бюджетное учреждение Костомукшского городского округа «Центр культурного развития»
Цель подпрограммы	Совершенствование условий для развития молодежной политики, направленных на повышение качества жизни молодежи КГО
Задачи подпрограммы	Создание условий для успешной социализации и эффективной самореализации молодежи на территории КГО, развитие потенциала молодежи в интересах социально-экономического развития города
Показатели результатов подпрограммы	1. Доля молодых граждан в возрасте от 14 до 30 лет, участвующих в мероприятиях Подпрограммы, от общего количества молодых граждан КГО; 2. Доля молодых граждан в возрасте от 14 до 30 лет, участвующих в деятельности молодежных общественных объединений, от общего количества молодых граждан КГО; 3. Доля молодых граждан в возрасте от 14 до 30 лет, охваченных услугами муниципальных учреждений, осуществляющих организацию и проведение мероприятий по работе с молодежью, от общего количества молодых граждан КГО.
Этапы и сроки реализации подпрограммы	с 01.01.2015 до 31.12.2021
Ожидаемые результаты реализации подпрограммы	В рамках подпрограммы будут обеспечены следующие результаты: 1. Рост доли молодых граждан в возрасте от 14 до 30 лет, участвующих в мероприятиях Подпрограммы, от общего количества молодых граждан с 8 % в 2014 году до 20 % в 2021 году; 2. Рост доли молодых граждан в возрасте от 14 до 30 лет, участвующей в деятельности молодежных общественных объединений, от общего количества молодых граждан с 10 % в 2014 году до 15% в 2021 году; 3. Рост доли молодых граждан в возрасте от 14 до 30 лет, охваченной услугами муниципальных учреждений, осуществляющих организацию и проведение мероприятий по работе с молодежью, от общего количества молодых граждан, с 4 % в 2014 году до 15 % в 2021 году.
Финансовое обеспечение подпрограммы	на реализацию подпрограммы «Повышение эффективности реализации молодежной политики Костомукшского городского округа» на 2015-2018 годы выделено 397,0 тысяч рублей, в том числе по годам:

Год	Всего	Местный бюджет
2015	156,2	156,2
2016	92,6	92,6
2017	74,1	74,1
2018	74,1	74,1
2019	74,1	74,1
2020	74,1	74,1
2021	74,1	74,1

ПАСПОРТ
подпрограммы «Развитие туризма на территории Костомукшского городского округа»
МУНИЦИПАЛЬНОЙ ПРОГРАММЫ
«Развитие физической культуры, спорта, туризма и повышение эффективности реализации молодежной политики на территории муниципального образования «Костомукшский городской округ» до 2021 года»

Ответственный исполнитель подпрограммы	Управление экономического развития администрации Костомукшского городского округа		
Соисполнители подпрограммы	Муниципальное бюджетное учреждение «Муниципальный архив и Центральная библиотека Костомукшского городского округа», по согласованию: частный туристический бизнес Костомукшского городского округа, Министерство по делам молодежи, физической культуре, спорту, управление по туризму Республики Карелия, госзаповедник «Костомукшский».		
Цель подпрограммы	Формирование, развитие и укрепление правовых, экономических и организационных условий для увеличения туристического потока на территорию КГО, развитие современного туристического комплекса и его использование в интересах КГО и Севера Карелии.		
Задачи подпрограммы	1. Создание и развитие системы поддержки и сопровождения перспективных туристических проектов КГО; 2. Активная пропаганда и популяризация достижений КГО, организация участия в межрегиональных и всероссийских, международных форумах по туризму.		
Показатели результатов подпрограммы	1. Уровень организованного, туристического потока (в том числе и транзитного) в КГО: количество размещений организованных туристов в гостиничных комплексах КГО. 2. Получение экономического мультипликативного эффекта на территории КГО посредством организации и участия в республиканских и международных выставках с 2 выставок в 2014 году до 4 выставок в 2021 году.		
Этапы и сроки реализации подпрограммы	с 01.01.2015 до 31.12.2021		
Ожидаемые результаты реализации подпрограммы	В рамках подпрограммы будут обеспечены следующие результаты: 1. Увеличение организованного, туристического потока (в том числе и транзитного) в КГО: количество размещений организованных туристов в гостиничных комплексах КГО с 800 в 2013 году до 1150 в 2021 году. 2. Повышение экономического мультипликативного эффекта на территории КГО посредством организации и участия в республиканских и международных выставках с 2 выставок в 2014 году до 4 выставок в 2021 году.		
Финансовое обеспечение подпрограммы	Объем бюджетных ассигнований на реализацию подпрограммы на 2015-2018 годы составляет 302,8 тысяч рублей		
	Год	Всего	Местный бюджет
	2015	244,0	244,0
	2016	58,8	58,8
	2017	0,0	0,0
	2018	0,0	0,0
	2019	0,0	0,0
	2020	0,0	0,0
	2021	100,0	100,0

Таблица 1

Сведения о показателях (индикаторах) муниципальной программы «Развитие физической культуры, спорта, туризма и повышение эффективности реализации молодежной политики на территории муниципального образования «Костомукшский городской округ» до 2021 года»

№	Наименование цели (задачи)	Показатель (индикатор) (наименование)	Ед. измерения	Значения показателей									Отношение значения показателя последнего года реализации программы к отчетному
				2013	2014	2015	2016	2017	2018 прогноз	2019 прогноз	2020 прогноз	2021 прогноз	
1	2	3	4	5	6	7	8	9	10	11	12	13	14
Программа: «Развитие физической культуры, спорта, туризма и повышение эффективности реализации молодежной политики на территории муниципального образования «Костомукшский городской округ» до 2021 года»													
Цель: совершенствование условий для развития физической культуры, спорта, молодежной политики, туризма, направленных на повышение качества жизни населения муниципального образования «Костомукшский городской округ»													
	Задача 1. Повышение эффективности использования возможностей физической культуры и спорта в укреплении здоровья, гармоничном и всестороннем развитии личности, а также создание условий, обеспечивающих жителям КГО возможность систематически заниматься физической культурой и спортом.	Доля населения КГО, систематически занимающегося физической культурой и спортом, в общей численности населения КГО.	%	19,3	21,5	23,0	26,0	29,0	37,0	40,0	43,6	46,5	2,4
	Задача 2. Создание условий для успешной социализации и эффективной самореализации молодежи на территории КГО, развитие потенциала молодежи в интересах социально-экономического развития города.	Доля молодых граждан в возрасте от 14 до 30 лет, участвующих в мероприятиях Подпрограммы, от общего количества молодых граждан КГО	%	8,2	8,2	8,2	8,2	9,0	13,5	15,0	20,0	20,0	2,4
		Доля молодых граждан в возрасте от 14 до 30 лет, участвующих в деятельности молодежных общественных объединений, от общего количества молодых граждан КГО	%	10,3	10,3	10,3	10,3	11,0	2,0	13,0	15,0	15,0	2,4
		Доля молодых граждан в возрасте от 14 до 30 лет, охваченных услугами муниципальных учреждений, осуществляющих организацию и проведение мероприятий по работе с молодежью, от общего количества молодых граждан КГО	%	4,0	4,0	4,0	4,0	6,0	10,0	12,0	15,0	15,0	2,4

	Задача 3. Формирование, развитие и укрепление правовых, экономических и организационных условий для увеличения туристического потока на территорию КГО, развитие современного туристического комплекса и его использование в интересах КГО и Севера Карелии	1. Получение экономического мультипликативного эффекта на территории КГО посредством организации и участия в республиканских и международных выставках с 2 выставок в 2014 году до 4 выставок в 2021 году.	количество выставок в год	2	2	2	2	2	2	2	2	2	2
		2. Уровень организованного, туристического потока (в том числе и транзитного) в КГО: количество размещений организованных туристов в гостиничных комплексах КГО.	количество размещений	800	850	900	950	1000	1050	1100	1150	1150	1,4
	Подпрограмма 1: «Развитие физической культуры и спорта в Костомукшском городском округе»												
	Задача: Увеличение числа населения, систематически занимающихся физической культурой и спортом	Доля населения КГО, систематически занимающегося физической культурой и спортом, в общей численности населения КГО.	%	19,3	21,5	23	26	29	37	40,0	43,6	46,5	
	Подпрограмма 2: «Повышение эффективности реализации молодежной политики Костомукшского городского округа»												
	Задача: Создание условий для успешной социализации и эффективной самореализации молодежи на территории КГО развитие потенциала молодежи в интересах социально-экономического развития города.	Доля молодых граждан в возрасте от 14 до 30 лет, участвующих в мероприятиях Подпрограммы, от общего количества молодых граждан КГО	%	8,2	8,2	8,2	9,0	13,5	15,0	15,0	20,0	20,0	2,4
		Доля молодых граждан в возрасте от 14 до 30 лет, участвующих в деятельности молодежных общественных объединений, от общего количества молодых граждан КГО	%	10,3	10,3	10,3	11,0	12,0	13,0	15,0	15,0	15,0	2,4
		Доля молодых граждан в возрасте от 14 до 30 лет, охваченных услугами муниципальных учреждений, осуществляющих организацию и проведение мероприятий по работе с молодежью, от общего количества молодых граждан КГО	%	4,0	4,0	4,0	4,0	6,0	10,0	12,0	15,0	15,0	2,4
	Подпрограмма 3: «Развитие туризма на территории Костомукшского городского округа»												
	Задача 1. Создание и развитие системы поддержки и сопровождения перспективных туристических проектов КГО	Получение экономического мультипликативного эффекта на территории КГО посредством организации и участия в республиканских и международных выставках.	количество выставок в год	2	2	3	4	4	4	4	4	4	2,0

	Задача 2. Активная пропаганда и популяризация достижений КГО, организация участия в межрегиональных и всероссийских, международных форумах по туризму.	Уровень организованного, туристического потока (в том числе и транзитного) в КГО: количество размещений организованных туристов в гостиничных комплексах КГО.	количество размещений	800	850	900	950	1000	1050	1100	1150	1150	1,4

Таблица 2

Информация об основных мероприятиях муниципальной программы «Развитие физической культуры, спорта, туризма и повышение эффективности реализации молодежной политики на территории муниципального образования «Костомукшский городской округ» до 2021 года»

№	Номер и наименование основного мероприятия и мероприятия	Ответственный исполнитель	Срок		Ожидаемый непосредственный результат (краткое описание и его значение)	Последствия нереализации ведомственной целевой программы, основного мероприятия
			начала реализации	окончания реализации		
Подпрограмма 1: «Развитие физической культуры и спорта в Костомукшском городском округе»						
Цель: Повышение эффективности использования возможностей физической культуры и спорта в укреплении здоровья, гармоничном и всестороннем развитии личности, а также создание условий, обеспечивающих жителям КГО возможность систематически заниматься физической культурой и спортом.						
	Задача: Увеличение числа населения, систематически занимающихся физической культурой и спортом	Администрация КГО (главный специалист по спорту и молодежной политике)	2015	2021	Рост доли населения КГО, систематически занимающегося физической культурой и спортом, в общей численности населения КГО.	Сохранение или снижение доли населения КГО, систематически занимающегося физической культурой и спортом, в общей численности населения КГО.
	Основные мероприятия: организация и проведение официальных физкультурных (физкультурно-оздоровительных) мероприятий	Администрация КГО (главный специалист по спорту и молодежной политике)	2015	2021	Выполнение календарного плана официальных физкультурных и спортивных мероприятий.	Уменьшение количества физкультурных и спортивных мероприятий в связи с невыполнением календарного плана официальных физкультурных и спортивных мероприятий.
Подпрограмма 2: «Повышение эффективности реализации молодежной политики Костомукшского городского округа»						
Цель: Совершенствование условий для развития молодежной политики, направленных на повышение качества жизни молодежи КГО						
	Задача: Создание условий для успешной социализации и эффективной самореализации молодежи на территории КГО, развитие потенциала молодежи в интересах социально-экономического развития города.	Администрация КГО (главный специалист по спорту и молодежной политике), МБУ КГО «Центр культурного развития»	2015	2021	Рост доли молодых граждан в возрасте от 14 до 30 лет, участвующих в мероприятиях Подпрограммы. Рост доли молодых граждан, участвующей в деятельности молодежных общественных объединений Рост доли молодых граждан, охваченной услугами муниципальных учреждений, осуществляющих организацию и проведение мероприятий по работе с молодежью.	Снижение количества молодежи, охваченной услугами государственных и муниципальных учреждений в сфере молодежной политики, уменьшение молодежных организаций, органов молодежного самоуправления, добровольческую деятельность

	Основные мероприятия: Организация и проведение мероприятий по работе с детьми и молодежью	Администрация КГО (главный специалист по спорту и молодежной политике), МБУ КГО «Центр культурного развития»	2015	2021	Увеличение количества молодежи участвующей в деятельности молодежных организаций, органов молодежного самоуправления, добровольческой деятельности, принимающих участие в муниципальных, региональных, межрегиональных, всероссийских и других мероприятиях.	Сокращение молодежных организаций, органов молодежного самоуправления, добровольческую деятельность и участников в муниципальных, региональных, межрегиональных, всероссийских, международных.
Подпрограмма 3: «Развитие туризма на территории Костомукшского городского округа»						
Цель: Формирование, развитие и укрепление правовых, экономических и организационных условий для увеличения туристического потока на территорию КГО, развитие современного туристического комплекса и его использование в интересах КГО и Севера Карелии.						
	Задача 1: Создание и развитие системы поддержки и сопровождения перспективных туристических проектов КГО. Основное мероприятие: Проведение бенч-маркинга (организация ознакомительных поездок на территорию КГО), поддержка туристического сайта.	Администрация КГО, Управление экономического развития	2015	2021	Увеличение организованного, туристического потока (в том числе и транзитного) в КГО: количество размещений организованных туристов в гостиничных комплексах КГО.	Снижения уровня предоставляемых туристических услуг
	Задача 2. Активная пропаганда и популяризация достижений КГО, организация участия в межрегиональных и всероссийских, международных форумах по туризму. Основное мероприятие: Принятие участия в межрегиональных и всероссийских, международных форумах выставках по туризму.	Администрация КГО, Управление экономического развития	2015	2021	Повышение экономического мультипликативного эффекта на территории КГО посредством организации и участия в республиканских и международных выставках.	Резкое сокращение туристического потока

Таблица 3

Финансовое обеспечение реализации муниципальной программы «Развитие физической культуры, спорта, туризма и повышение эффективности реализации молодежной политики на территории муниципального образования «Костомукшский городской округ» до 2021 года» за счет средств бюджета муниципального образования «Костомукшский городской округ»

Статус	Наименование муниципальной программы, подпрограммы муниципальной программы, ведомственной целевой программы, основных мероприятий и мероприятий	Ответственный исполнитель, соисполнитель	
1	2	3	
Муниципальная программа	Муниципальная программа «Развитие физической культуры, спорта, туризма и повышение эффективности реализации молодежной политики на территории муниципального образования «Костомукшский городской округ» до 2021 года»	ВСЕГО	
Подпрограмма	Подпрограмма «Развитие физической культуры и спорта в Костомукшском городском округе»	Управление культуры, здравоохранения, спорта мол. соц. политики Соисполнители: МБУ «КМЦ», Управление образования администрации КГО	
Мероприятие (направление расходов)	Мероприятия в области спорта и физической культуры в рамках подпрограммы «Развитие физической культуры и спорта в Костомукшском городском округе», муниципальной программы «Развитие физической культуры, спорта, туризма и повышение эффективности реализации молодежной политики на территории муниципального образования «Костомукшский городской округ» до 2021 года»		
Подпрограмма	Подпрограмма «Повышение эффективности реализации молодежной политики Костомукшского городского округа»		
Мероприятие (направление расходов)	Проведение оздоровительных и других мероприятия для детей и молодежи в рамках подпрограммы «Повышение эффективности реализации молодежной политики Костомукшского городского округа», муниципальной программы «Развитие физической культуры, спорта, туризма и повышение эффективности реализации молодежной политики на территории муниципального образования «Костомукшский городской округ» до 2021 года»		
Подпрограмма	Подпрограмма «Развитие туризма на территории Костомукшского городского округа»		
Мероприятие (направление расходов)	Мероприятия, направленные на развитие туризма в рамках подпрограммы «Развитие туризма на территории Костомукшского городского округа», муниципальной программы «Развитие физической культуры, спорта, туризма и повышение эффективности реализации молодежной политики на территории муниципального образования «Костомукшский городской округ» до 2021 года»		

	Код бюджетной классификации					Расходы (тыс. руб.), годы						
	ГРБС	Раздел	Под-раздел	ЦСР	ВР	2015	2016	2017	2018	2019	2020	2021
	4	5		6	7	8	9	10	11	12	13	11
	X	X	X	X	X	2 044,3	X	X	X	X	X	X
	X	X	X	X	X	X	X	X	X	X	X	X
	444	X	X	X	X	1 644,1	X	X	X	X	X	X
	444	11	01	04 1 4314	610	1 644,1	X	X	X	X	X	X
	444	X	X	X	X	156,2	X	X	X	X	X	X
	444	07	07	04 2 4312	610	156,2	X	X	X	X	X	X
	444	X	X	X	X	244,0	X	X	X	X	X	X
	444	04	12	04 3 4319	240	194,0						
	444	04	12	04 3 4319	610	50,0	X	X	X	X	X	X

Муниципальная программа	Муниципальная программа «Развитие физической культуры, спорта, туризма и повышение эффективности реализации молодежной политики на территории муниципального образования «Костомукшский городской округ» до 2021 года»	ВСЕГО	
Подпрограмма	Подпрограмма «Развитие физической культуры и спорта в Костомукшском городском округе»	Администрация Костомукшского городского округа Соисполнители: Управление образования администрации Костомукшского городского округа, управление экономического развития администрации Костомукшского городского округа, МБУ «КМЦ», Муниципальное бюджетное учреждение Костомукшского городского округа «Центр культурного развития», МБУ «Муниципальный архив и центральная библиотека»	
Основное мероприятие	Организация и проведение официальных физкультурных (физкультурно-оздоровительных) мероприятий		
Мероприятие (направление расходов)	Мероприятия в области спорта и физической культуры		
Подпрограмма	Подпрограмма «Повышение эффективности реализации молодежной политики Костомукшского городского округа»		
Основное мероприятие	Организация и проведение мероприятий по работе с детьми и молодежью		
Мероприятие (направление расходов)	Проведение оздоровительных и других мероприятия для детей и молодежи		
Подпрограмма	Подпрограмма «Развитие туризма на территории Костомукшского городского округа»		
Мероприятие (направление расходов)	Мероприятия, направленные на развитие туризма		

	X	X	X	X	X	X	883,9	659,7	659,7	659,7	659,7	759,7
	X	X	X	X	X	X	X	X	X	X	X	X
	X	11	01	04 1 00 00000	X	X	732,6	585,6	585,6	585,6	585,6	585,6
	X	11	01	04 1 01 00000	X	X	732,6	585,6	585,6	585,6	585,6	585,6
	444	11	01	04 1 01 83140	610	X	732,6	585,6				
	445	11	01	04 1 01 83140	110	X			253,3			
	445	11	01	04 1 01 83140	240	X			305,1			
	445	11	01	04 1 01 83140	850	X			27,2			
	445	11	01	04 1 01 83140	610	X			0,0	585,6	585,6	585,6
	X	07	07	04 2 00 00000		X	92,6	74,1	74,1	74,1	74,1	74,1
	X	07	07	04 2 01 00000		X	92,6	74,1	74,1	74,1	74,1	74,1
	444	07	07	04 2 01 83120	610	X	92,6	74,1				
	445	07	07	04 2 01 83120	610	X			74,1	74,1	74,1	74,1
	X	04	12	04 3 00 00000		X	58,8	0,0	0,0	0,0	0,0	100,0
	444	04	12	04 3 00 83190	240	X	58,8	0,0	0,0	0,0	0,0	100,0

Таблица 4

Финансовое обеспечение и прогнозная (справочная) оценка средств на реализацию муниципальной программы «Развитие физической культуры, спорта, туризма и повышение эффективности реализации молодежной политики на территории муниципального образования «Костомукшский городской округ» до 2021 года» (тыс. руб.)

Статус	Наименование муниципальной программы, подпрограммы муниципальной программы, ведомственной целевой программы, основного мероприятия	Источники финансового обеспечения		Оценка расходов (тыс. руб.), годы						
				2015	2016	2017	2018	2019	2020	2021
1	2	3		4	5	6	7	8	9	10
Муниципальная программа	«Развитие физической культуры, спорта, туризма и повышение эффективности реализации молодежной политики на территории муниципального образования «Костомукшский городской округ» до 2021 года»	Всего		2044,3	883,9	659,7	659,7	659,7	659,7	759,7
		бюджет муниципального образования	средства бюджета муниципального образования	2044,3	883,9	659,7	659,7	659,7	659,7	759,7
			средства, поступающие в бюджет муниципального образования из бюджетов других уровней							
		другие источники (юридические лица и др.)								
Подпрограмма 1	«Развитие физической культуры и спорта в Костомукшском городском округе»	Всего		1644,1	732,6	585,6	585,6	585,6	585,6	585,6
		бюджет муниципального образования	средства бюджета муниципального образования	1644,1	732,6	585,6	585,6	585,6	585,6	585,6
			средства, поступающие в бюджет муниципального образования из бюджетов других уровней							
		другие источники (юридические лица и др.)								
Подпрограмма 2	«Повышение эффективности реализации молодежной политики Костомукшского городского округа»	Всего		156,2	92,6	74,1	74,1	74,1	74,1	74,1
		бюджет муниципального образования	средства бюджета муниципального образования	156,2	92,6	74,1	74,1	74,1	74,1	74,1
			средства, поступающие в бюджет муниципального образования из бюджетов других уровней							
		другие источники (юридические лица и др.)								
Подпрограмма 3	«Развитие туризма на территории Костомукшского городского округа»	Всего		244,0	58,8	0,0	0,0	0,00	0,00	100,00
		бюджет муниципального образования	средства бюджета муниципального образования	244,0	58,8	0,0	0,0	0,00	0,00	100,00
			средства, поступающие в бюджет муниципального образования из бюджетов других уровней							
		другие источники (юридические лица и др.)								

Утверждено

Ответственный исполнитель муниципальной программы «Развитие физической культуры, спорта, туризма и повышение эффективности реализации молодежной политики на территории муниципального образования «Костомукшский городской округ» до 2021 года»

_____ (подпись)

«__» _____ 2018 г.

Таблица 5

План реализации муниципальной программы «Развитие физической культуры, спорта, туризма и повышение эффективности реализации молодежной политики на территории муниципального образования «Костомукшский городской округ» до 2021 года»

на 2018 год и плановые периоды 2019-2021 гг.

Наименование подпрограммы муниципальной программы, ведомственной целевой программы, региональной программы, основного мероприятия	Ответственный исполнитель (ГРБС, ФИО, должность)	Срок		Наименование и значение показателя непосредственного результата						Код бюджетной классификации			Расходы (тыс. руб.)			
		начала реализации	окончания реализации	наименование	Единица измерения	Значение				раздел, подраздел	целевая статья	вид расходов	2018	2019	2020	2021
						2018	2019	2020	2021							
1	2	3	4	5	6	7	8	9	10	11	12	13	14	15	16	17
Подпрограмма 1 «Развитие физической культуры и спорта в Костомукшском городском округе» Основное мероприятие: Организация и проведение официальных физкультурных (физкультурно-оздоровительных) мероприятий	Администрация КГО, главный специалист по спорту и молодежной политике	2015	2021	Доля населения КГО, систематически занимающегося физической культурой и спортом, в общей численности населения КГО.	%	37,0	40,0	43,6	46,5				585,6	585,6	585,6	585,6

Подпрограмма 2 «Повышение эффективности реализации молодежной политики Костомукшского городского округа». Основные мероприятия: Организация и проведение мероприятий по работе с детьми и молодежью	Администрация КГО, главный специалист по спорту и молодежной политике, МБУ КГО «Центр культурного развития»	2015	2021	Доля молодых граждан в возрасте от 14 до 30 лет, участвующих в мероприятиях Подпрограммы, от общего количества молодых граждан КГО	%	13,5	15,0	20,0	20,0				74,1	74,1	74,1	74,1
				Доля молодых граждан в возрасте от 14 до 30 лет, участвующих в деятельности молодежных общественных объединений, от общего количества молодых граждан КГО	%	12,0	13,0	15,0	15,0							
				Доля молодых граждан в возрасте от 14 до 30 лет, охваченных услугами муниципальных учреждений, осуществляющих организацию и проведение мероприятий по работе с молодежью, от общего количества молодых граждан КГО	%	10,0	12,0	15,0	15,0							
Подпрограмма 3 «Развитие туризма на территории Костомукшского городского округа» Основные мероприятия: Проведение бенч-маркинга (организация ознакомительных поездок на территорию КГО), поддержка туристического сайта. Принятие участия в межрегиональных и всероссийских, международных форумах выставках по туризму.	Администрация КГО, Управление экономического развития	2015	2021	Получение экономического мультипликативного эффекта на территории КГО посредством организации и участия в республиканских и международных выставках с 2 выставок в 2014 году до 4 выставок в 2021 году.	количество в год	4	4	4	4				0,0	0,0	0,0	100,0
		2015	2021	Уровень организованного, туристического потока (в том числе и транзитного) в КГО: количество размещений организованных туристов в гостиничных комплексах КГО.	количество размещений	1050	1100	1150	1150							
Итого по муниципальной программе, в том числе													659,7	659,7	659,7	759,7
Ответственный исполнитель: Администрация КГО													585,6	585,6	585,6	585,6
Соисполнитель 1 МБУ КГО «Центр культурного развития»													74,1	74,1	74,1	74,1
Соисполнитель 2 МБУ «Муниципальный архив и центральная библиотека»													0,0	0,0	0,0	100,0

РЕСПУБЛИКА КАРЕЛИЯ
Администрация Костомукшского городского округа
ПОСТАНОВЛЕНИЕ
от 13 ноября 2018 г. № 1071

О направлении проекта о внесении изменений в Правила землепользования и застройки Костомукшского городского округа в Совет Костомукшского городского округа

В соответствии с пунктом 26 части 1 статьи 16 Федерального закона от 06 октября 2003 года № 131-ФЗ «Об общих принципах организации местного самоуправления в Российской Федерации», статьями 31, 32, 33 Градостроительного кодекса Российской Федерации от 29 декабря 2004 года № 190-ФЗ, с учетом протокола публичных слушаний и заключения о результатах публичных слушаний по проекту о внесении изменений в Правила землепользования и застройки Костомукшского городского округа от 24 октября 2018 года, администрация Костомукшского городского округа

ПОСТАНОВЛЯЕТ:

1. Направить проект муниципального правового акта о внесении изменений в Правила землепользования и застройки Костомукшского городского округа, утвержденные решением Совета Костомукшского городского округа II созыва XIX заседания от 28 марта 2013 года № 198-СО «Об утверждении правил землепользования и застройки Костомукшского городского округа» (приложение № 1 к настоящему постановлению), в Совет Костомукшского городского округа.

2. Управлению делами администрации Костомукшского городского округа обеспечить опубликование настоящего постановления в газете «Новости Костомукши» и (или) Сборнике муниципальных правовых актов Костомукшского городского округа, а также размещение на официальном сайте органов местного самоуправления Костомукшского городского округа (www.kostomuksha-city.ru).

3. Настоящее постановление вступает в силу со дня его подписания.

И. о. Главы Костомукшского городского округа
О.А. Кережина

Приложение № 1 к постановлению администрации Костомукшского городского округа
от __ _____ 2018 г. № __

РОССИЙСКАЯ ФЕДЕРАЦИЯ
РЕСПУБЛИКА КАРЕЛИЯ
СОВЕТ КОСТОМУКШСКОГО ГОРОДСКОГО ОКРУГА
III созыва
ПРОЕКТ РЕШЕНИЯ
от __ _____ 2018 г. № __

О внесении изменений и дополнений в Правила землепользования и застройки Костомукшского городского округа

В соответствии пунктом 26 части 1 статьи 16 Федерального закона от 06 октября 2003 года № 131-ФЗ «Об общих принципах организации местного самоуправления в Российской Федерации», статьями 31, 32, 33 Градостроительного кодекса Российской Федерации от 29 декабря 2004 года № 190-ФЗ, с учетом заключения о результатах публичных слушаний по проекту о внесении изменений в Правила землепользования и застройки Костомукшского городского округа от 24 октября 2018 года, Совет Костомукшского городского округа

РЕШИЛ:

1. Внести следующие изменения и дополнения в Правила землепользования и застройки Костомукшского городского округа, утвержденные Решением Совета Костомукшского городского округа II созыва XIX заседания от 28 марта 2013 года № 198-СО «Об утверждении правил землепользования и застройки Костомукшского городского округа» (в редакции решений Совета Костомукшского городского округа от 29 мая 2014 года № 358-СО, от 21 января 2015 года № 420-СО, от 27 августа 2015 года № 497-СО, от 25 февраля 2016 года № 569-СО, от 27 октября 2016 года № 28-СО/III, от 30 марта 2017 года № 78-СО/III, от 28 сентября 2017 года № 130-СО/III, от 21 декабря 2017 года № 167-СО/III, от 29 марта 2018 года № 201-СО/III, от 30 августа 2018 года № 262-СО/III):

1.1. В статье 25 на Карте градостроительного зонирования в части территории населенных пунктов д. Ладвозеро, д. Суднозеро, д. Толлорека, д. Поньгагуба, д. Вокнаволок изменить часть территориальной зоны лесопарков, лесов и активного отдыха (Р-2) и территориальной зоны сельскохозяйственного производства (СХ) на территориальную зону специального назначения (СН) для земельного участка с кадастровым номером 10:04:0020108:25, расположенного в Республике Карелия, Костомукшский городской округ, д. Вокнаволок, ул. Перттунена (приложение № 1).

1.2. В статье 25 на Карте градостроительного зонирования в части территории населенного пункта города Костомукша изменить границы части территориальной зоны инженерной инфраструктуры города (ИИ), в границах которой расположен земельный участок с кадастровым номером 10:04:0026502:123, расположенный в Республике Карелия, Костомукшский городской округ, кадастровый квартал 10:04:0026502 (территория водоочистных сооружений), согласно приложения № 2.

1.3. В статье 25 на Карте градостроительного зонирования в части территории населенного

пункта города Костомукша изменить часть территориальной зоны неиспользуемых природных территорий (НТ) на территориальную зону садоводств и дачных участков (СД) для земельного участка ориентировочной площадью 56354 кв. м, расположенного в Республике Карелия, Костомукшский городской округ, кадастровый квартал 10:04:0026502, район водоочистных сооружений (приложение № 3).

1.4. В статье 25 на Карте градостроительного зонирования в части территории населенного пункта города Костомукша изменить часть территориальной зоны неиспользуемых природных территорий (НТ) на территориальную зону садоводств и дачных участков (СД) для земельного участка ориентировочной площадью 15403 кв. м., расположенного в Республике Карелия, Костомукшский городской округ, кадастровый квартал 10:04:0026502, район водоочистных сооружений (приложение № 4).

1.5. В статье 25 на Карте градостроительного зонирования в части территории населенного пункта города Костомукша изменить часть территориальной зоны лесопарков, лесов и активного отдыха (Р-2) на территориальную рекреационную зону объектов, предназначенных для отдыха и туризма (Р-3), для земельного участка с кадастровым номером 10:04:0010102:5, расположенного в Республике Карелия, Костомукшский городской округ, город Костомукша, вдоль ул. Строителей (приложение № 5).

1.6. Дополнить статью 36.21. Градостроительный регламент рекреационной зоны объектов, предназначенных для отдыха и туризма (Р-3), основным видом разрешенного использования земельных участков и объектов капитального строительства «общественное управление» (приложение № 6).

1.7. В статье 25 на Карте градостроительного зонирования в части территории населенного пункта города Костомукша изменить часть территориальной зоны объектов транспортной инфраструктуры (Т-2) на территориальную зону застройки индивидуальными и блокированными жилыми домами (Ж-4) для земельного участка с кадастровым номером 10:04:0010217:440, расположенного в Республике Карелия, Костомукшский городской округ, город Костомукша, пер. 1-й Финский, участок 4 (приложение № 7).

1.8. Дополнить статью 36.4. Градостроительный регламент зоны застройки индивидуальными и блокированными жилыми домами (Ж-4) условно разрешенным видом использования земельных участков и объектов капитального строительства «коммунальное обслуживание» (приложение № 8).

1.9. Дополнить статью 36.12. Градостроительный регламент зоны объектов транспортной инфраструктуры (Т-2) основным видом разрешенного использования земельных участков и объектов капитального строительства «коммунальное обслуживание» (приложение № 9).

1.10. Дополнить статью 36.21. Градостроительный регламент рекреационной зоны объектов, предназначенных для отдыха и туризма (Р-3), основным видом разрешенного использования земельных участков и объектов капитального строительства «историко-культурная деятельность» (приложение № 10).

1.11. В статье 25 на Карте градостроительного зонирования в части территории населенного пункта города Костомукша изменить часть территориальной зоны парков, скверов, бульваров, набережных (Р-1) на территориальную рекреационную зону объектов, предназначенных для отдыха и туризма (Р-3), для земельного участка ориентировочной площадью 102 кв. м., расположенного в Республике Карелия, Костомукшский городской округ, город Костомукша, в районе ул. Первооткрывателей, д. 2 (приложение № 11).

1.12. В статье 25 на Карте градостроительного зонирования в части территории населенного пункта города Костомукша изменить часть территориальной зоны парков, скверов, бульваров, набережных (Р-2) на территориальную рекреационную зону объектов, предназначенных для отдыха и туризма (Р-3), для земельного участка ориентировочной площадью 697 кв. м., расположенного в Республике Карелия, Костомукшский городской округ, город Костомукша, в районе ул. Советская, 16 (приложение № 12).

1.13. В статье 25 на Карте градостроительного зонирования в части территории населенного пункта города Костомукша изменить часть территориальной зоны парков, скверов, бульваров, набережных (Р-1) на территориальную рекреационную зону объектов, предназначенных для отдыха и туризма (Р-3), для земельного участка с кадастровым номером 10:04:0010206:385, расположенного в Республике Карелия, Костомукшский городской округ, город Костомукша, район КСЦ «Дружба» (приложение № 13).

1.14. В статье 25 на Карте градостроительного зонирования в части территории населенного пункта города Костомукша изменить часть территориальной зоны парков, скверов, бульваров, набережных (Р-2) на территориальную рекреационную зону объектов, предназначенных для отдыха и туризма (Р-3), для земельного участка с кадастровым номером 10:04:0010206:668, расположенного в Республике Карелия, Костомукшский городской округ, город Костомукша, в районе ул. Героев, д. 2 (приложение № 14).

1.15. В статье 25 на Карте градостроительного зонирования в части территории населенных пунктов д. Ладвозеро, д. Суднозеро, д. Толлорека, д. Поньгагуба, д. Вокнаволок изменить часть терри-

ториальной зоны сельскохозяйственного производства (СХ) на территориальную рекреационную зону объектов, предназначенных для отдыха и туризма (Р-3), для земельного участка с кадастровым номером 10:04:0020108:109, расположенного в Республике Карелия, Костомукшский городской округ, д. Вокнаволок, район ул. Перттунена (приложение № 15).

1.16. В статье 25 на Карте градостроительного зонирования Костомукшского городского округа изменить часть территориальной зоны неиспользуемых природных территорий (НТ) на территориальную зону специального назначения (СН) для земельного участка с кадастровым номером 10:04:0026509:201, расположенного в Республике Карелия, Костомукшский городской округ, юго-восточная часть кадастрового квартала 10:04:0026509 (приложение № 16).

1.17. В статье 36.15. Градостроительный регламент зоны специального назначения (СН) основной вид разрешенного вида использования земельных участков и объектов капитального строительства «кладбища и места захоронения» изложить в следующей редакции: «ритуальная деятельность» (приложение № 17).

2. Пункт 5 решения Совета Костомукшского городского округа от 27 августа 2015 года № 497-СО «О внесении изменений и дополнений в Правила землепользования и застройки Костомукшского городского округа» признать утратившим силу.

3. В пункте 19 решения Совета Костомукшского городского округа от 25 февраля 2016 года № 569-СО «О внесении изменений и дополнений в Правила землепользования и застройки Костомукшского городского округа» слова «СНТ «Дачник ВОС-1» (кадастровый квартал 10:04:0026502)» исключить.

4. Администрации Костомукшского городского округа обеспечить:

4.1. Направление настоящего решения в порядке межведомственного информационного взаимодействия в филиал ФГБУ «Федеральная кадастровая палата Федеральной службы государственной регистрации, кадастра и картографии» по Республике Карелия.

4.2. Размещение настоящего решения в Федеральной государственной информационной системе территориального планирования (http://fgis.economy.gov.ru).

5. Муниципальному казенному учреждению «Комитет по управлению муниципальной собственностью Костомукшского городского округа»» в срок не позднее 120 календарных дней со дня вступления в силу настоящего решения обеспечить подготовку документов, необходимых для внесения в Единый государственный реестр недвижимости сведений о границах устанавливаемых (изменяемых) территориальных зон, в порядке, предусмотренном Федеральным законом от 13 июля 2015 № 218-ФЗ «О государственной регистрации недвижимости».

6. Настоящее решение вступает в силу со дня его официального опубликования.

Председатель Совета Костомукшского городского округа В.Н. Сахнов
Глава Костомукшского городского округа А.В. Бендикова

Приложение № 1 к решению Совета Костомукшского городского округа от __ _____ 2018 г. № _____

Лист № 1

ОПИСАНИЕ МЕСТОПОЛОЖЕНИЯ ГРАНИЦ
части территориальной зоны специального назначения (СН)
(наименование объекта местоположение границ, которого описано (далее - объект))

Сведения об объекте		
№	Характеристики объекта	Описание характеристик
1	2	3
1.	Местоположение объекта	Республика Карелия, г. Костомукша, д. Вокнаволок. Земельный участок расположен в юго-западной части кадастрового квартала 10:04:02 01 08 (ул. Перттунена)
2.	Площадь объекта +/- величина погрешности определения площади (Р +/- Дельта Р)	18 131 м
3.	Иные характеристики объекта	-

Лист № 2

ОПИСАНИЕ МЕСТОПОЛОЖЕНИЯ ГРАНИЦ
части территориальной зоны специального назначения (СН)
(наименование объекта)

Сведения о местоположении границ объекта

1. Система координат мск10 (зона 1)

2. Сведения о характерных точках границ объекта

Обозначение характерных точек границ	Координаты, м		Метод определения координат и средняя квадратическая погрешность положения характерной точки (Mt), м	Описание обозначения точки
	X	Y		
1	2	3	4	5
-	-	-	-	-

3. Сведения о характерных точках части (частей) границы объекта

Обозначение характерных точек границ	Координаты, м		Метод определения координат и средняя квадратическая погрешность положения характерной точки (Mt), м	Описание закрепления точки
	X	Y		
1	2	3	4	5
1	695474.88	1329505.15	Метод спутниковых геодезических измерений (определений), 1.0	-
2	695460.40	1329514.32	Метод спутниковых геодезических измерений (определений), 1.0	-
3	695453.50	1329532.43	Метод спутниковых геодезических измерений (определений), 1.0	-
4	695449.77	1329557.44	Метод спутниковых геодезических измерений (определений), 1.0	-
5	695452.76	1329571.08	Метод спутниковых геодезических измерений (определений), 1.0	-
6	695455.76	1329584.73	Метод спутниковых геодезических измерений (определений), 1.0	-
7	695458.94	1329603.72	Метод спутниковых геодезических измерений (определений), 1.0	-
8	695462.12	1329622.71	Метод спутниковых геодезических измерений (определений), 1.0	-
9	695461.54	1329640.07	Метод спутниковых геодезических измерений (определений), 1.0	-
10	695458.62	1329641.02	Метод спутниковых геодезических измерений (определений), 1.0	-
11	695443.98	1329627.67	Метод спутниковых геодезических измерений (определений), 1.0	-
12	695425.33	1329611.99	Метод спутниковых геодезических измерений (определений), 1.0	-
13	695406.67	1329596.30	Метод спутниковых геодезических измерений (определений), 1.0	-
14	695379.20	1329574.24	Метод спутниковых геодезических измерений (определений), 1.0	-

Лист № 3

ОПИСАНИЕ МЕСТОПОЛОЖЕНИЯ ГРАНИЦ
части территориальной специального назначения (СН)
(наименование объекта)

Сведения о местоположении границ объекта

1. Система координат мск10 (зона 1)

3. Сведения о характерных точках части (частей) границы объекта

Обозначение характерных точек границ	Координаты, м		Метод определения координат и средняя квадратическая погрешность положения характерной точки (Mt), м	Описание закрепления точки
	X	Y		
1	2	3	4	5
15	695351.73	1329552.17	Метод спутниковых геодезических измерений (определений), 1.0	-
16	695339.25	1329535.60	Метод спутниковых геодезических измерений (определений), 1.0	-
17	695338.22	1329536.45	Метод спутниковых геодезических измерений (определений), 1.0	-
18	695331.64	1329529.02	Метод спутниковых геодезических измерений (определений), 1.0	-
19	695332.33	1329526.05	Метод спутниковых геодезических измерений (определений), 1.0	-
20	695325.71	1329512.57	Метод спутниковых геодезических измерений (определений), 1.0	-
21	695324.56	1329510.24	Метод спутниковых геодезических измерений (определений), 1.0	-
22	695313.22	1329487.16	Метод спутниковых геодезических измерений (определений), 1.0	-
23	695304.03	1329464.94	Метод спутниковых геодезических измерений (определений), 1.0	-
24	695327.08	1329463.28	Метод спутниковых геодезических измерений (определений), 1.0	-
25	695339.38	1329458.90	Метод спутниковых геодезических измерений (определений), 1.0	-
26	695351.67	1329454.52	Метод спутниковых геодезических измерений (определений), 1.0	-
27	695392.23	1329446.62	Метод спутниковых геодезических измерений (определений), 1.0	-
28	695432.80	1329438.73	Метод спутниковых геодезических измерений (определений), 1.0	-
29	695453.92	1329472.07	Метод спутниковых геодезических измерений (определений), 1.0	-
1	695474.88	1329505.15	Метод спутниковых геодезических измерений (определений), 1.0	-

Лист № 4

ОПИСАНИЕ МЕСТОПОЛОЖЕНИЯ ГРАНИЦ
части территориальной зоны специального назначения (СН)
(наименование объекта)

Сведения о местоположении измененных (уточненных) границ объекта

1. Система координат -

2. Сведения о характерных точках границ объекта

Обозначение характерных точек границ	Существующие координаты, м		Измененные (уточненные) координаты, м		Метод определения координат и средняя квадратическая погрешность положения характерной точки (Mt), м	Описание закрепления точки
	X	Y	X	Y		
1	2	3	4	5	6	7
-	-	-	-	-	-	-

3. Сведения о характерных точках части (частей) границы объекта

Часть № 1

Обозначение характерных точек границ	Существующие координаты, м		Измененные (уточненные) координаты, м		Метод определения координат и средняя квадратическая погрешность положения характерной точки (Mt), м	Описание закрепления точки
	X	Y	X	Y		
1	2	3	4	5	6	7
-	-	-	-	-	-	-

Приложение № 2 к решению Совета Костомукшского городского округа
от __ _____ 2018 г. № _____

Лист № 1

ОПИСАНИЕ МЕСТОПОЛОЖЕНИЯ ГРАНИЦ
части территориальной зоны инженерной инфраструктуры города (ИИ)
(наименование объекта местоположение границ, которого описано (далее - объект))

Сведения об объекте

№	Характеристики объекта	Описание характеристик
1	2	3
1.	Местоположение объекта	Республика Карелия, г. Костомукша, д. Вокнаволок. Земельный участок расположен в юго-восточной части кадастрового квартала 10:04:0026502. (территория водоочисных сооружений)
2.	Площадь объекта +/- величина погрешности определения площади (Р +/- Дельта Р)	91000 +/- 35м
3.	Иные характеристики объекта	-

ОПИСАНИЕ МЕСТОПОЛОЖЕНИЯ ГРАНИЦ

части территориальной зоны специального назначения (СН)

(наименование объекта)

ПЛАН ГРАНИЦ ОБЪЕКТА

Кадастровый номер квартала 10:04:0020108
Система координат МСК-10
м 1:2000

Используемые условные знаки и обозначения:

СН - *обозначение территориальной зоны.*

1 - *обозначение точки границы.*

● - *характерная точка образуемой части территориальной зоны специального назначения, сведения о которой позволяют однозначно определить ее на местности.*

▭ - *граница образуемой части территориальной зоны.*

⊏⊐ - *граница земельного участка, сведения о котором внесены в ЕГРН.*

10:04:0020108:44 - *обозначение земельного участка, сведения о котором внесены в ЕГРН.*

Подпись _____ *Дата "___"* _____ _____*г.*

мп

Лист № 2

ОПИСАНИЕ МЕСТОПОЛОЖЕНИЯ ГРАНИЦ
части территориальной зоны инженерной инфраструктуры города (ИИ)
(наименование объекта)

Сведения о местоположении границ объекта

1. Система координат мск10 (зона 1)

2. Сведения о характерных точках границ объекта

Обозначение характерных точек границ	Координаты, м		Метод определения координат и средняя квадратическая погрешность положения характерной точки (Mt), м	Описание обозначения точки
	X	Y		
1	2	3	4	5
-	-	-	-	-

3. Сведения о характерных точках части (частей) границы объекта

Обозначение характерных точек границ	Координаты, м		Метод определения координат и средняя квадратическая погрешность положения характерной точки (Mt), м	Описание закрепления точки
	X	Y		
1	2	3	4	5
1	657130.53	1328797.78	Метод спутниковых геодезических измерений (определений), 1.0	-
2	657128.20	1328896.12	Метод спутниковых геодезических измерений (определений), 1.0	-
3	657156.23	1328896.74	Метод спутниковых геодезических измерений (определений), 1.0	-
4	657154.81	1328961.01	Метод спутниковых геодезических измерений (определений), 1.0	-
5	657129.61	1328960.45	Метод спутниковых геодезических измерений (определений), 1.0	-
6	657125.92	1329125.88	Метод спутниковых геодезических измерений (определений), 1.0	-
7	657178.69	1329127.06	Метод спутниковых геодезических измерений (определений), 1.0	-
8	657174.61	1329309.93	Метод спутниковых геодезических измерений (определений), 1.0	-
9	657173.44	1329319.91	Метод спутниковых геодезических измерений (определений), 1.0	-
10	656986.93	1329315.75	Метод спутниковых геодезических измерений (определений), 1.0	-
11	656976.94	1329315.53	Метод спутниковых геодезических измерений (определений), 1.0	-
12	656975.99	1329357.94	Метод спутниковых геодезических измерений (определений), 1.0	-
13	656944.33	1329357.23	Метод спутниковых геодезических измерений (определений), 1.0	-
14	656947.26	1329225.99	Метод спутниковых геодезических измерений (определений), 1.0	-

Лист № 3

ОПИСАНИЕ МЕСТОПОЛОЖЕНИЯ ГРАНИЦ
части территориальной зоны инженерной инфраструктуры города (ИИ)
(наименование объекта)

Сведения о местоположении границ объекта

1. Система координат мск10 (зона 1)

3. Сведения о характерных точках части (частей) границы объекта

Обозначение характерных точек границ	Координаты, м		Метод определения координат и средняя квадратическая погрешность положения характерной точки (Mt), м	Описание закрепления точки
	X	Y		
1	2	3	4	5
15	656950.19	1329094.74	Метод спутниковых геодезических измерений (определений), 1.0	-
16	656950.44	1329083.68	Метод спутниковых геодезических измерений (определений), 1.0	-
17	656953.27	1328956.51	Метод спутниковых геодезических измерений (определений), 1.0	-
18	657026.00	1328958.13	Метод спутниковых геодезических измерений (определений), 1.0	-
19	657029.63	1328795.39	Метод спутниковых геодезических измерений (определений), 1.0	-
1	657130.53	1328797.78	Метод спутниковых геодезических измерений (определений), 1.0	-

Лист № 4

ОПИСАНИЕ МЕСТОПОЛОЖЕНИЯ ГРАНИЦ
части территориальной зоны инженерной инфраструктуры города (ИИ)
(наименование объекта)

Сведения о местоположении измененных (уточненных) границ объекта

1. Система координат -

2. Сведения о характерных точках границ объекта

Обозначение характерных точек границ	Существующие координаты, м		Измененные (уточненные) координаты, м		Метод определения координат и средняя квадратическая погрешность положения характерной точки (Mt), м	Описание закрепления точки
	X	Y	X	Y		
1	2	3	4	5	6	7
-	-	-	-	-	-	-

3. Сведения о характерных точках части (частей) границы объекта

Часть № 1

Обозначение характерных точек границ	Существующие координаты, м		Измененные (уточненные) координаты, м		Метод определения координат и средняя квадратическая погрешность положения характерной точки (Mt), м	Описание закрепления точки
	X	Y	X	Y		
1	2	3	4	5	6	7
-	-	-	-	-	-	-

ОПИСАНИЕ МЕСТОПОЛОЖЕНИЯ ГРАНИЦ

части территориальной зоны инженерной инфраструктуры города (ИИ)

(наименование объекта)

ПЛАН ГРАНИЦ ОБЪЕКТА

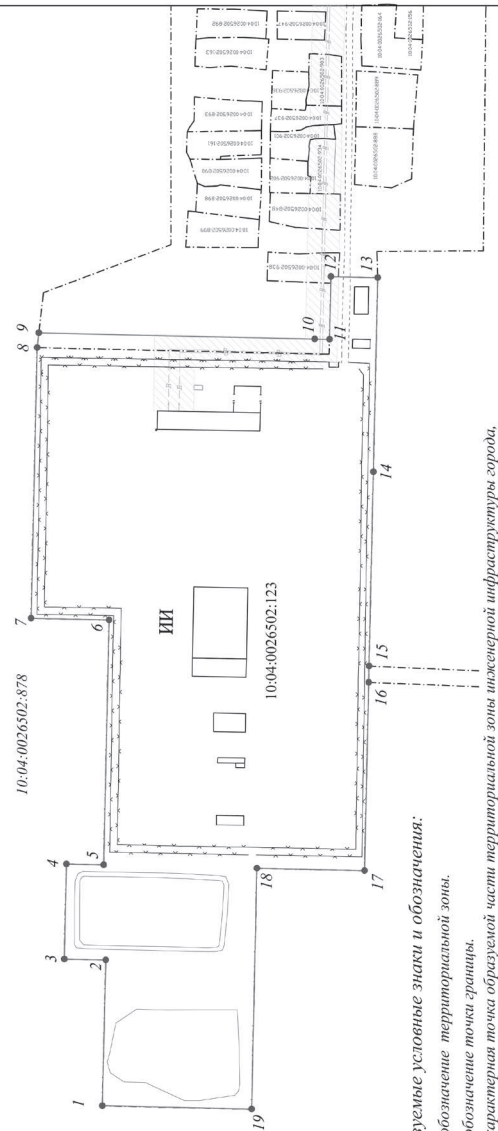

Кадастровый номер квартала 10:04:0026502
Система координат МСК-10
м 1:2000

Используемые условные знаки и обозначения:

ИИ - обозначение территориальной зоны.

1 - обозначение точки границы.

• - характерная точка образуемой части территориальной зоны инженерной инфраструктуры города, сведения о которой позволяют однозначно определить ее на местности.

□ - граница образуемой части территориальной зоны.

□ - граница земельного участка, сведения о котором внесены в ЕГРН.

10:04:0026502:878 - обозначение земельного участка, сведения о котором внесены в ЕГРН.

Подпись _____ Дата " ___ " _____ 2_

мп

Приложение № 3 к решению Совета Костомукшского городского округа от __ _____ 2018 г. № _____

Лист № 1

ОПИСАНИЕ МЕСТОПОЛОЖЕНИЯ ГРАНИЦ
части территориальной зоны садоводств и дачных участков (СД)
(наименование объекта местоположение границ, которого описано (далее - объект))

Сведения об объекте

№	Характеристики объекта	Описание характеристик
1	2	3
1.	Местоположение объекта	Республика Карелия, Костомукшский городской округ, город Костомукша, район водоочисных сооружений.
2.	Площадь объекта +/- величина погрешности определения площади (Р +/- Дельта Р)	56354 м
3.	Иные характеристики объекта	-

Лист № 2

ОПИСАНИЕ МЕСТОПОЛОЖЕНИЯ ГРАНИЦ
части территориальной зоны садоводств и дачных участков (СД)
(наименование объекта)

Сведения о местоположении границ объекта

1. Система координат мск10 (зона 1)

2. Сведения о характерных точках границ объекта

Обозначение характерных точек границ	Координаты, м		Метод определения координат и средняя квадратическая погрешность положения характерной точки (Mt), м	Описание обозначения точки
	X	Y		
1	2	3	4	5
-	-	-	-	-

3. Сведения о характерных точках части (частей) границы объекта

Обозначение характерных точек границ	Координаты, м		Метод определения координат и средняя квадратическая погрешность положения характерной точки (Mt), м	Описание закрепления точки
	X	Y		
1	2	3	4	5
1	657173.44	1329319.91	Метод спутниковых геодезических измерений (определений), 1.0	-
2	657170.26	1329347.11	Метод спутниковых геодезических измерений (определений), 1.0	-
3	657084.05	1329379.54	Метод спутниковых геодезических измерений (определений), 1.0	-
4	657074.07	1329377.89	Метод спутниковых геодезических измерений (определений), 1.0	-
5	657072.59	1329402.31	Метод спутниковых геодезических измерений (определений), 1.0	-
6	657067.32	1329401.69	Метод спутниковых геодезических измерений (определений), 1.0	-
7	657066.29	1329420.97	Метод спутниковых геодезических измерений (определений), 1.0	-
8	657071.22	1329437.44	Метод спутниковых геодезических измерений (определений), 1.0	-
9	657073.66	1329441.96	Метод спутниковых геодезических измерений (определений), 1.0	-
10	657073.13	1329455.86	Метод спутниковых геодезических измерений (определений), 1.0	-

11	657071.59	1329458.76	Метод спутниковых геодезических измерений (определений), 1.0	-
12	657068.40	1329463.27	Метод спутниковых геодезических измерений (определений), 1.0	-
13	657068.30	1329479.36	Метод спутниковых геодезических измерений (определений), 1.0	-
14	657067.98	1329500.07	Метод спутниковых геодезических измерений (определений), 1.0	-

Лист № 3

ОПИСАНИЕ МЕСТОПОЛОЖЕНИЯ ГРАНИЦ
части территориальной садоводств и дачных участков (СД)
(наименование объекта)

Сведения о местоположении границ объекта

1. Система координат мск10 (зона 1)

3. Сведения о характерных точках части (частей) границы объекта

Обозначение характерных точек границ	Координаты, м		Метод определения координат и средняя квадратическая погрешность положения характерной точки (Mt), м	Описание закрепления точки
	X	Y		
1	2	3	4	5
15	657067.18	1329518.52	Метод спутниковых геодезических измерений (определений), 1.0	-
16	657066.29	1329538.86	Метод спутниковых геодезических измерений (определений), 1.0	-
17	657077.19	1329560.66	Метод спутниковых геодезических измерений (определений), 1.0	-
18	657076.26	1329579.94	Метод спутниковых геодезических измерений (определений), 1.0	-
19	657073.99	1329599.97	Метод спутниковых геодезических измерений (определений), 1.0	-
20	657071.65	1329621.10	Метод спутниковых геодезических измерений (определений), 1.0	-
21	657070.30	1329641.69	Метод спутниковых геодезических измерений (определений), 1.0	-
22	657069.54	1329666.25	Метод спутниковых геодезических измерений (определений), 1.0	-
23	657069.06	1329684.19	Метод спутниковых геодезических измерений (определений), 1.0	-
24	657067.08	1329705.26	Метод спутниковых геодезических измерений (определений), 1.0	-
25	657062.68	1329726.44	Метод спутниковых геодезических измерений (определений), 1.0	-
26	657052.66	1329750.31	Метод спутниковых геодезических измерений (определений), 1.0	-
27	657044.24	1329764.67	Метод спутниковых геодезических измерений (определений), 1.0	-
28	657043.15	1329767.42	Метод спутниковых геодезических измерений (определений), 1.0	-
29	657006.97	1329766.54	Метод спутниковых геодезических измерений (определений), 1.0	-
30	657003.98	1329766.47	Метод спутниковых геодезических измерений (определений), 1.0	-
31	657001.47	1329767.65	Метод спутниковых геодезических измерений (определений), 1.0	-
32	656992.41	1329786.79	Метод спутниковых геодезических измерений (определений), 1.0	-

Лист № 4

ОПИСАНИЕ МЕСТОПОЛОЖЕНИЯ ГРАНИЦ
части территориальной садоводств и дачных участков (СД)
(наименование объекта)

Сведения о местоположении границ объекта

1. Система координат мск10 (зона 1)

3. Сведения о характерных точках части (частей) границы объекта

Обозначение характерных точек границ	Координаты, м		Метод определения координат и средняя квадратическая погрешность положения характерной точки (Mt), м	Описание закрепления точки
	X	Y		
1	2	3	4	5
33	656984.32	1329785.65	Метод спутниковых геодезических измерений (определений), 1.0	-
34	656958.14	1329781.24	Метод спутниковых геодезических измерений (определений), 1.0	-
35	656949.12	1329780.35	Метод спутниковых геодезических измерений (определений), 1.0	-
36	656941.58	1329778.49	Метод спутниковых геодезических измерений (определений), 1.0	-
37	656931.94	1329774.31	Метод спутниковых геодезических измерений (определений), 1.0	-
38	656917.32	1329771.67	Метод спутниковых геодезических измерений (определений), 1.0	-
39	656902.04	1329778.61	Метод спутниковых геодезических измерений (определений), 1.0	-
40	656901.20	1329782.45	Метод спутниковых геодезических измерений (определений), 1.0	-
41	656897.47	1329787.28	Метод спутниковых геодезических измерений (определений), 1.0	-
42	656893.45	1329793.53	Метод спутниковых геодезических измерений (определений), 1.0	-
43	656892.31	1329797.65	Метод спутниковых геодезических измерений (определений), 1.0	-
44	656886.28	1329811.44	Метод спутниковых геодезических измерений (определений), 1.0	-
45	656885.17	1329813.49	Метод спутниковых геодезических измерений (определений), 1.0	-
46	656880.85	1329818.95	Метод спутниковых геодезических измерений (определений), 1.0	-
47	656878.49	1329820.91	Метод спутниковых геодезических измерений (определений), 1.0	-
48	656873.90	1329822.42	Метод спутниковых геодезических измерений (определений), 1.0	-
49	656871.40	1329823.24	Метод спутниковых геодезических измерений (определений), 1.0	-
50	656868.69	1329823.72	Метод спутниковых геодезических измерений (определений), 1.0	-

Лист № 5

ОПИСАНИЕ МЕСТОПОЛОЖЕНИЯ ГРАНИЦ
части территориальной садоводств и дачных участков (СД)
(наименование объекта)

Сведения о местоположении границ объекта

1. Система координат мск10 (зона 1)

3. Сведения о характерных точках части (частей) границы объекта

Обозначение характерных точек границ	Координаты, м		Метод определения координат и средняя квадратическая погрешность положения характерной точки (Mt), м	Описание закрепления точки
	X	Y		
1	2	3	4	5
51	656866.45	1329820.82	Метод спутниковых геодезических измерений (определений), 1.0	-
52	656861.72	1329811.79	Метод спутниковых геодезических измерений (определений), 1.0	-
53	656859.93	1329803.91	Метод спутниковых геодезических измерений (определений), 1.0	-
54	656858.55	1329798.46	Метод спутниковых геодезических измерений (определений), 1.0	-
55	656857.16	1329793.00	Метод спутниковых геодезических измерений (определений), 1.0	-
56	656854.92	1329787.47	Метод спутниковых геодезических измерений (определений), 1.0	-
57	656858.88	1329785.61	Метод спутниковых геодезических измерений (определений), 1.0	-
58	656861.40	1329783.71	Метод спутниковых геодезических измерений (определений), 1.0	-
59	656864.16	1329783.00	Метод спутниковых геодезических измерений (определений), 1.0	-
60	656868.01	1329782.62	Метод спутниковых геодезических измерений (определений), 1.0	-
61	656871.68	1329781.26	Метод спутниковых геодезических измерений (определений), 1.0	-
62	656877.09	1329779.79	Метод спутниковых геодезических измерений (определений), 1.0	-
63	656874.23	1329771.41	Метод спутниковых геодезических измерений (определений), 1.0	-
64	656868.24	1329757.08	Метод спутниковых геодезических измерений (определений), 1.0	-
65	656867.78	1329755.68	Метод спутниковых геодезических измерений (определений), 1.0	-
66	656866.91	1329753.22	Метод спутниковых геодезических измерений (определений), 1.0	-
67	656882.51	1329747.69	Метод спутниковых геодезических измерений (определений), 1.0	-
68	656901.63	1329738.12	Метод спутниковых геодезических измерений (определений), 1.0	-

Лист № 6

ОПИСАНИЕ МЕСТОПОЛОЖЕНИЯ ГРАНИЦ
части территориальной садоводств и дачных участков (СД)
(наименование объекта)

Сведения о местоположении границ объекта

1. Система координат мск10 (зона 1)

3. Сведения о характерных точках части (частей) границы объекта

Обозначение характерных точек границ	Координаты, м		Метод определения координат и средняя квадратическая погрешность положения характерной точки (Mt), м	Описание закрепления точки
	X	Y		
1	2	3	4	5
69	656920.74	1329728.54	Метод спутниковых геодезических измерений (определений), 1.0	-
70	656931.37	1329719.46	Метод спутниковых геодезических измерений (определений), 1.0	-
71	656941.41	1329707.57	Метод спутниковых геодезических измерений (определений), 1.0	-
72	656951.46	1329695.69	Метод спутниковых геодезических измерений (определений), 1.0	-
73	656953.82	1329691.05	Метод спутниковых геодезических измерений (определений), 1.0	-
74	656960.07	1329675.70	Метод спутниковых геодезических измерений (определений), 1.0	-
75	656966.98	1329653.42	Метод спутниковых геодезических измерений (определений), 1.0	-
76	656967.87	1329643.25	Метод спутниковых геодезических измерений (определений), 1.0	-
77	656968.75	1329633.09	Метод спутниковых геодезических измерений (определений), 1.0	-
78	656970.87	1329507.10	Метод спутниковых геодезических измерений (определений), 1.0	-
79	656968.87	1329506.81	Метод спутниковых геодезических измерений (определений), 1.0	-
80	656968.78	1329473.13	Метод спутниковых геодезических измерений (определений), 1.0	-
81	656968.86	1329461.21	Метод спутниковых геодезических измерений (определений), 1.0	-
82	656974.17	1329460.62	Метод спутниковых геодезических измерений (определений), 1.0	-
83	656972.83	1329450.79	Метод спутниковых геодезических измерений (определений), 1.0	-
84	656974.11	1329413.75	Метод спутниковых геодезических измерений (определений), 1.0	-
85	656969.48	1329413.68	Метод спутниковых геодезических измерений (определений), 1.0	-
86	656969.83	1329389.24	Метод спутниковых геодезических измерений (определений), 1.0	-

Лист № 7

ОПИСАНИЕ МЕСТОПОЛОЖЕНИЯ ГРАНИЦ
части территориальной садоводств и дачных участков (СД)
(наименование объекта)

Сведения о местоположении границ объекта

3. Сведения о характерных точках части (частей) границы объекта

Обозначение характерных точек границ	Координаты, м		Метод определения координат и средняя квадратическая погрешность положения характерной точки (Mt), м	Описание закрепления точки
	X	Y		
1	2	3	4	5
87	656972.85	1329389.44	Метод спутниковых геодезических измерений (определений), 1.0	-
88	656972.98	1329374.04	Метод спутниковых геодезических измерений (определений), 1.0	-
89	656970.08	1329374.01	Метод спутниковых геодезических измерений (определений), 1.0	-
90	656970.85	1329357.83	Метод спутниковых геодезических измерений (определений), 1.0	-
91	656975.99	1329357.95	Метод спутниковых геодезических измерений (определений), 1.0	-
92	656976.09	1329353.47	Метод спутниковых геодезических измерений (определений), 1.0	-
93	656976.94	1329315.53	Метод спутниковых геодезических измерений (определений), 1.0	-
1	657173.44	1329319.91	Метод спутниковых геодезических измерений (определений), 1.0	-

Лист № 8

ОПИСАНИЕ МЕСТОПОЛОЖЕНИЯ ГРАНИЦ
части территориальной зоны садоводств и дачных участков (СД)
(наименование объекта)

Сведения о местоположении измененных (уточненных) границ объекта

1. Система координат -

2. Сведения о характерных точках границ объекта

Обозначение характерных точек границ	Существующие координаты, м		Измененные (уточненные) координаты, м		Метод определения координат и средняя квадратическая погрешность положения характерной точки (Mt), м	Описание закрепления точки
	X	Y	X	Y		
1	2	3	4	5	6	7
-	-	-	-	-	-	-

3. Сведения о характерных точках части (частей) границы объекта

Часть № 1

Обозначение характерных точек границ	Существующие координаты, м		Измененные (уточненные) координаты, м		Метод определения координат и средняя квадратическая погрешность положения характерной точки (Mt), м	Описание закрепления точки
	X	Y	X	Y		
1	2	3	4	5	6	7
-	-	-	-	-	-	-

ОПИСАНИЕ МЕСТОПОЛОЖЕНИЯ ГРАНИЦ

части территориальной зоны садоводств и дачных участков (СД)

(наименование объекта)

ПЛАН ГРАНИЦ ОБЪЕКТА

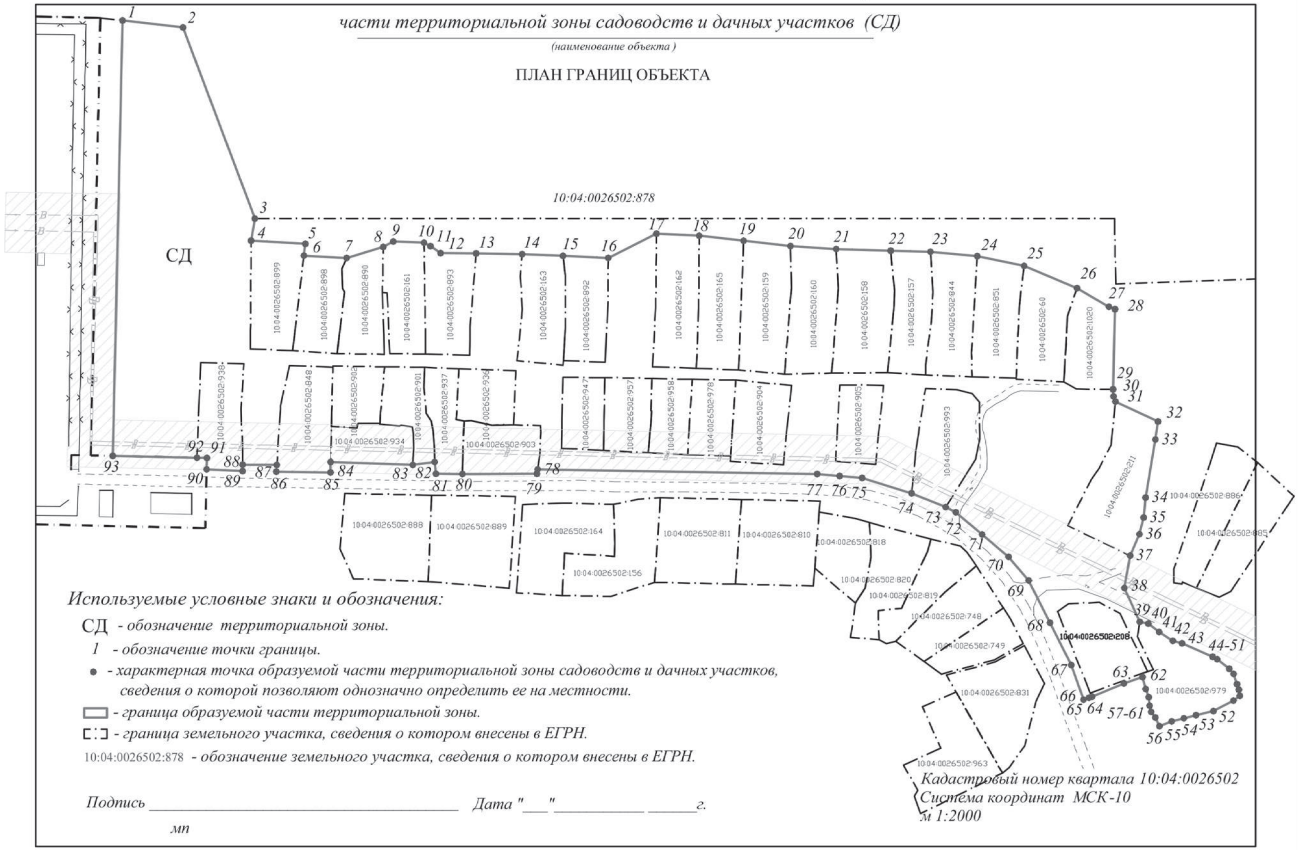

Используемые условные знаки и обозначения:

СД - *обозначение территориальной зоны.*

1 - обозначение точки границы.

● - *характерная точка образуемой части территориальной зоны садоводств и дачных участков, сведения о которой позволяют однозначно определить ее на местности.*

▭ - *граница образуемой части территориальной зоны.*

⬚ - *граница земельного участка, сведения о котором внесены в ЕГРН.*

10:04:0026502:878 - *обозначение земельного участка, сведения о котором внесены в ЕГРН.*

Подпись _____ *Дата* "___"_____ _____*г.*

мп

Приложение № 4 к решению Совета Костомукшского городского округа от __ _____ 2018 г. № _____

Лист № 1

ОПИСАНИЕ МЕСТОПОЛОЖЕНИЯ ГРАНИЦ
части территориальной зоны садоводств и дачных участков (СД)
(наименование объекта местоположение границ, которого описано (далее - объект))

Сведения об объекте

№	Характеристики объекта	Описание характеристик
1	2	3
1.	Местоположение объекта	Республика Карелия, Костомукшский городской округ, город Костомукша, район водоочисных сооружений.
2.	Площадь объекта +/- величина погрешности определения площади (Р +/- Дельта Р)	15403 м
3.	Иные характеристики объекта	-

Лист № 2

ОПИСАНИЕ МЕСТОПОЛОЖЕНИЯ ГРАНИЦ
части территориальной зоны садоводств и дачных участков (СД)
(наименование объекта)

Сведения о местоположении границ объекта

1. Система координат мск10 (зона 1)

2. Сведения о характерных точках границ объекта

Обозначение характерных точек границ	Координаты, м		Метод определения координат и средняя квадратическая погрешность положения характерной точки (Mt), м	Описание обозначения точки
	X	Y		
1	2	3	4	5
-	-	-	-	-

3. Сведения о характерных точках части (частей) границы объекта

Обозначение характерных точек границ	Координаты, м		Метод определения координат и средняя квадратическая погрешность положения характерной точки (Mt), м	Описание закрепления точки
	X	Y		
1	2	3	4	5
1	656959.95	1329420.11	Метод спутниковых геодезических измерений (определений), 1.0	-
2	656959.16	1329459.19	Метод спутниковых геодезических измерений (определений), 1.0	-
3	656958.67	1329497.07	Метод спутниковых геодезических измерений (определений), 1.0	-
4	656954.98	1329500.39	Метод спутниковых геодезических измерений (определений), 1.0	-
5	656955.69	1329518.39	Метод спутниковых геодезических измерений (определений), 1.0	-
6	656955.04	1329541.22	Метод спутниковых геодезических измерений (определений), 1.0	-
7	656957.34	1329552.36	Метод спутниковых геодезических измерений (определений), 1.0	-
8	656958.07	1329562.40	Метод спутниковых геодезических измерений (определений), 1.0	-
9	656957.25	1329599.05	Метод спутниковых геодезических измерений (определений), 1.0	-

10	656956.47	1329634.45	Метод спутниковых геодезических измерений (определений), 1.0	-
11	656951.51	1329634.04	Метод спутниковых геодезических измерений (определений), 1.0	-
12	656948.60	1329650.60	Метод спутниковых геодезических измерений (определений), 1.0	-
13	656946.83	1329656.70	Метод спутниковых геодезических измерений (определений), 1.0	-
14	656939.33	1329684.42	Метод спутниковых геодезических измерений (определений), 1.0	-

Лист № 3

ОПИСАНИЕ МЕСТОПОЛОЖЕНИЯ ГРАНИЦ
части территориальной садоводств и дачных участков (СД)
(наименование объекта)

Сведения о местоположении границ объекта

1. Система координат мск10 (зона 1)

3. Сведения о характерных точках части (частей) границы объекта

Обозначение характерных точек границ	Координаты, м		Метод определения координат и средняя квадратическая погрешность положения характерной точки (Mt), м	Описание закрепления точки
	X	Y		
1	2	3	4	5
15	656936.22	1329697.80	Метод спутниковых геодезических измерений (определений), 1.0	-
16	656933.40	1329700.64	Метод спутниковых геодезических измерений (определений), 1.0	-
17	656927.34	1329704.89	Метод спутниковых геодезических измерений (определений), 1.0	-
18	656908.20	1329717.19	Метод спутниковых геодезических измерений (определений), 1.0	-
19	656903.42	1329720.28	Метод спутниковых геодезических измерений (определений), 1.0	-
20	656892.24	1329725.95	Метод спутниковых геодезических измерений (определений), 1.0	-
21	656891.38	1329726.47	Метод спутниковых геодезических измерений (определений), 1.0	-
22	656874.28	1329735.57	Метод спутниковых геодезических измерений (определений), 1.0	-
23	656866.11	1329731.79	Метод спутниковых геодезических измерений (определений), 1.0	-
24	656846.14	1329726.68	Метод спутниковых геодезических измерений (определений), 1.0	-
25	656836.34	1329719.74	Метод спутниковых геодезических измерений (определений), 1.0	-
26	656833.78	1329716.68	Метод спутниковых геодезических измерений (определений), 1.0	-
27	656815.43	1329679.68	Метод спутниковых геодезических измерений (определений), 1.0	-
28	656823.28	1329676.93	Метод спутниковых геодезических измерений (определений), 1.0	-
29	656825.97	1329678.52	Метод спутниковых геодезических измерений (определений), 1.0	-
30	656837.34	1329672.03	Метод спутниковых геодезических измерений (определений), 1.0	-

31	656846.30	1329666.91	Метод спутниковых геодезических измерений (определений), 1.0	-
32	656855.72	1329683.39	Метод спутниковых геодезических измерений (определений), 1.0	-

Лист № 4

ОПИСАНИЕ МЕСТОПОЛОЖЕНИЯ ГРАНИЦ
части территориальной садоводств и дачных участков (СД)
(наименование объекта)

Сведения о местоположении границ объекта

1. Система координат мск10 (зона 1)

3. Сведения о характерных точках части (частей) границы объекта

Обозначение характерных точек границ	Координаты, м		Метод определения координат и средняя квадратическая погрешность положения характерной точки (Mt), м	Описание закрепления точки
	X	Y		
1	2	3	4	5
33	656869.10	1329675.75	Метод спутниковых геодезических измерений (определений), 1.0	-
34	656878.48	1329689.24	Метод спутниковых геодезических измерений (определений), 1.0	-
35	656884.12	1329681.37	Метод спутниковых геодезических измерений (определений), 1.0	-
36	656893.31	1329668.54	Метод спутниковых геодезических измерений (определений), 1.0	-
37	656892.20	1329664.36	Метод спутниковых геодезических измерений (определений), 1.0	-
38	656893.90	1329661.05	Метод спутниковых геодезических измерений (определений), 1.0	-
39	656895.00	1329648.18	Метод спутниковых геодезических измерений (определений), 1.0	-
40	656910.48	1329650.32	Метод спутниковых геодезических измерений (определений), 1.0	-
41	656926.20	1329631.98	Метод спутниковых геодезических измерений (определений), 1.0	-
42	656918.25	1329631.33	Метод спутниковых геодезических измерений (определений), 1.0	-
43	656919.04	1329596.23	Метод спутниковых геодезических измерений (определений), 1.0	-
44	656919.86	1329559.72	Метод спутниковых геодезических измерений (определений), 1.0	-
45	656913.48	1329540.11	Метод спутниковых геодезических измерений (определений), 1.0	-
46	656913.94	1329518.13	Метод спутниковых геодезических измерений (определений), 1.0	-
47	656915.14	1329497.59	Метод спутниковых геодезических измерений (определений), 1.0	-
48	656917.20	1329494.30	Метод спутниковых геодезических измерений (определений), 1.0	-
49	656920.19	1329457.77	Метод спутниковых геодезических измерений (определений), 1.0	-
50	656921.45	1329423.99	Метод спутниковых геодезических измерений (определений), 1.0	-
51	656935.04	1329417.96	Метод спутниковых геодезических измерений (определений), 1.0	-
1	656959.95	1329420.11	Метод спутниковых геодезических измерений (определений), 1.0	-

Лист № 5

ОПИСАНИЕ МЕСТОПОЛОЖЕНИЯ ГРАНИЦ
части территориальной зоны садоводств и дачных участков (СД)
(наименование объекта)

Сведения о местоположении измененных (уточненных) границ объекта

1. Система координат -

2. Сведения о характерных точках границ объекта

Обозначение характерных точек границ	Существующие координаты, м		Измененные (уточненные) координаты, м		Метод определения координат и средняя квадратическая погрешность положения характерной точки (Mt), м	Описание закрепления точки
	X	Y	X	Y		
1	2	3	4	5	6	7
-	-	-	-	-	-	-

3. Сведения о характерных точках части (частей) границы объекта

Часть № 1

Обозначение характерных точек границ	Существующие координаты, м		Измененные (уточненные) координаты, м		Метод определения координат и средняя квадратическая погрешность положения характерной точки (Mt), м	Описание закрепления точки
	X	Y	X	Y		
1	2	3	4	5	6	7
-	-	-	-	-	-	-

Приложение № 5 к решению Совета Костомукшского городского округа
от __ _____ 2018 г. № __

Лист № 1

ОПИСАНИЕ МЕСТОПОЛОЖЕНИЯ ГРАНИЦ
части территориальной рекреационной зоны объектов, предназначенных для отдыха и туризма (Р-3)
(наименование объекта местоположение границ, которого описано (далее - объект))

Сведения об объекте

№	Характеристики объекта	Описание характеристик
1	2	3
1.	Местоположение объекта	Республика Карелия, Костомукшский городской округ, город Костомукша, земельный участок расположен в центральной части кадастрового квартала 10:04:0010102 (вдоль ул. Интернациональная)
2.	Площадь объекта +/- величина погрешности определения площади (Р +/- Дельта Р)	170000+/- 144 м
3.	Иные характеристики объекта	-

ОПИСАНИЕ МЕСТОПОЛОЖЕНИЯ ГРАНИЦ

части территориальной зоны садоводств и дачных участков (СД)

(наименование объекта)

ПЛАН ГРАНИЦ ОБЪЕКТА

Кадастровый номер квартала 10:04:0026502
Система координат МСК-10
м 1:2000

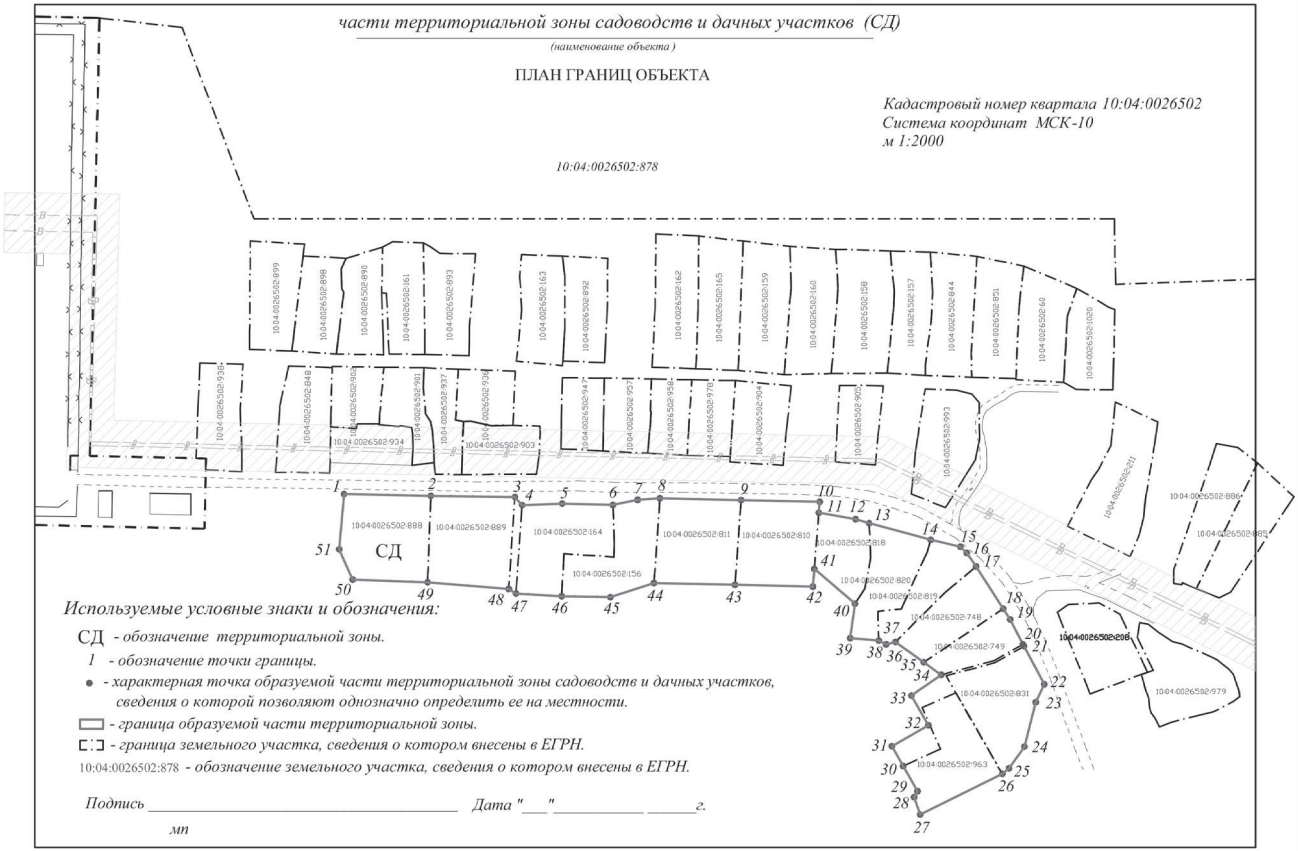

Используемые условные знаки и обозначения:

СД - *обозначение территориальной зоны.*

1 - *обозначение точки границы.*

● - *характерная точка образуемой части территориальной зоны садоводств и дачных участков, сведения о которой позволяют однозначно определить ее на местности.*

▭ - *граница образуемой части территориальной зоны.*

⬚ - *граница земельного участка, сведения о котором внесены в ЕГРН.*

10:04:0026502:878 - *обозначение земельного участка, сведения о котором внесены в ЕГРН.*

Подпись _____ *Дата* "___"_____ *г.*

мп

Лист № 2

ОПИСАНИЕ МЕСТОПОЛОЖЕНИЯ ГРАНИЦ
части территориальной рекреационной зоны объектов, предназначенных для отдыха и туризма (Р-3)
(наименование объекта)

Сведения о местоположении границ объекта

1. Система координат мск10 (зона 1)

2. Сведения о характерных точках границ объекта

Обозначение характерных точек границ	Координаты, м		Метод определения координат и средняя квадратическая погрешность положения характерной точки (Mt), м	Описание обозначения точки
	X	Y		
1	2	3	4	5
-	-	-	-	-

3. Сведения о характерных точках части (частей) границы объекта

Обозначение характерных точек границ	Координаты, м		Метод определения координат и средняя квадратическая погрешность положения характерной точки (Mt), м	Описание закрепления точки
	X	Y		
1	2	3	4	5
1	653715.84	1330130.41	Метод спутниковых геодезических измерений (определений), 1.0	-
2	653729.93	1330139.82	Метод спутниковых геодезических измерений (определений), 1.0	-
3	653749.00	1330145.04	Метод спутниковых геодезических измерений (определений), 1.0	-
4	653746.83	1330158.64	Метод спутниковых геодезических измерений (определений), 1.0	-
5	653736.89	1330176.14	Метод спутниковых геодезических измерений (определений), 1.0	-
6	653711.70	1330193.97	Метод спутниковых геодезических измерений (определений), 1.0	-
7	653723.30	1330213.82	Метод спутниковых геодезических измерений (определений), 1.0	-
8	653758.93	1330218.70	Метод спутниковых геодезических измерений (определений), 1.0	-
9	653783.15	1330200.54	Метод спутниковых геодезических измерений (определений), 1.0	-
10	653789.13	1330175.39	Метод спутниковых геодезических измерений (определений), 1.0	-
11	653789.52	1330156.14	Метод спутниковых геодезических измерений (определений), 1.0	-
12	653795.99	1330150.76	Метод спутниковых геодезических измерений (определений), 1.0	-
13	653801.40	1330160.82	Метод спутниковых геодезических измерений (определений), 1.0	-
14	653808.91	1330181.68	Метод спутниковых геодезических измерений (определений), 1.0	-

Лист № 3

ОПИСАНИЕ МЕСТОПОЛОЖЕНИЯ ГРАНИЦ
части территориальной рекреационной зоны объектов, предназначенных для отдыха и туризма (Р-3)
(наименование объекта)

Сведения о местоположении границ объекта

1. Система координат мск10 (зона 1)

3. Сведения о характерных точках части (частей) границы объекта

Обозначение характерных точек границ	Координаты, м		Метод определения координат и средняя квадратическая погрешность положения характерной точки (Mt), м	Описание закрепления точки
	X	Y		
1	2	3	4	5
15	653818.14	1330190.12	Метод спутниковых геодезических измерений (определений), 1.0	-
16	653829.67	1330191.86	Метод спутниковых геодезических измерений (определений), 1.0	-
17	653855.14	1330213.27	Метод спутниковых геодезических измерений (определений), 1.0	-
18	653873.27	1330226.18	Метод спутниковых геодезических измерений (определений), 1.0	-
19	653891.60	1330229.01	Метод спутниковых геодезических измерений (определений), 1.0	-
20	653901.33	1330223.16	Метод спутниковых геодезических измерений (определений), 1.0	-
21	653911.33	1330211.31	Метод спутниковых геодезических измерений (определений), 1.0	-
22	653919.21	1330194.64	Метод спутниковых геодезических измерений (определений), 1.0	-
23	653928.06	1330188.92	Метод спутниковых геодезических измерений (определений), 1.0	-
24	653939.78	1330190.94	Метод спутниковых геодезических измерений (определений), 1.0	-
25	653951.05	1330200.14	Метод спутниковых геодезических измерений (определений), 1.0	-
26	653952.91	1330207.20	Метод спутниковых геодезических измерений (определений), 1.0	-
27	653948.80	1330213.19	Метод спутниковых геодезических измерений (определений), 1.0	-
28	653908.66	1330227.10	Метод спутниковых геодезических измерений (определений), 1.0	-
29	653890.76	1330241.06	Метод спутниковых геодезических измерений (определений), 1.0	-
30	653870.14	1330293.40	Метод спутниковых геодезических измерений (определений), 1.0	-
31	653874.45	1330347.85	Метод спутниковых геодезических измерений (определений), 1.0	-
32	653886.17	1330408.88	Метод спутниковых геодезических измерений (определений), 1.0	-

Лист № 4

ОПИСАНИЕ МЕСТОПОЛОЖЕНИЯ ГРАНИЦ
части территориальной рекреационной зоны объектов, предназначенных для отдыха и туризма (Р-3)
(наименование объекта)

Сведения о местоположении границ объекта

1. Система координат мск10 (зона 1)

3. Сведения о характерных точках части (частей) границы объекта

Обозначение характерных точек границ	Координаты, м		Метод определения координат и средняя квадратическая погрешность положения характерной точки (Mt), м	Описание закрепления точки
	X	Y		
1	2	3	4	5
33	653919.23	1330467.57	Метод спутниковых геодезических измерений (определений), 1.0	-
34	653924.18	1330498.70	Метод спутниковых геодезических измерений (определений), 1.0	-
35	653938.37	1330527.15	Метод спутниковых геодезических измерений (определений), 1.0	-
36	653952.49	1330542.85	Метод спутниковых геодезических измерений (определений), 1.0	-
37	653948.13	1330565.30	Метод спутниковых геодезических измерений (определений), 1.0	-
38	653938.71	1330559.58	Метод спутниковых геодезических измерений (определений), 1.0	-
39	653917.87	1330567.82	Метод спутниковых геодезических измерений (определений), 1.0	-
40	653887.74	1330600.83	Метод спутниковых геодезических измерений (определений), 1.0	-
41	653839.34	1330593.82	Метод спутниковых геодезических измерений (определений), 1.0	-
42	653814.43	1330617.13	Метод спутниковых геодезических измерений (определений), 1.0	-
43	653818.98	1330640.04	Метод спутниковых геодезических измерений (определений), 1.0	-
44	653815.23	1330670.26	Метод спутниковых геодезических измерений (определений), 1.0	-
45	653852.33	1330737.46	Метод спутниковых геодезических измерений (определений), 1.0	-
46	653820.69	1330756.14	Метод спутниковых геодезических измерений (определений), 1.0	-
47	653767.32	1330747.31	Метод спутниковых геодезических измерений (определений), 1.0	-
48	653718.81	1330772.49	Метод спутниковых геодезических измерений (определений), 1.0	-
49	653683.93	1330741.18	Метод спутниковых геодезических измерений (определений), 1.0	-
50	653632.94	1330674.43	Метод спутниковых геодезических измерений (определений), 1.0	-

Лист № 5

ОПИСАНИЕ МЕСТОПОЛОЖЕНИЯ ГРАНИЦ
части территориальной рекреационной зоны объектов, предназначенных для отдыха и туризма (Р-3)
(наименование объекта)

Сведения о местоположении границ объекта

1. Система координат мск10 (зона 1)

3. Сведения о характерных точках части (частей) границы объекта

Обозначение характерных точек границ	Координаты, м		Метод определения координат и средняя квадратическая погрешность положения характерной точки (Mt), м	Описание закрепления точки
	X	Y		
1	2	3	4	5
51	653625.08	1330669.68	Метод спутниковых геодезических измерений (определений), 1.0	-
52	653612.94	1330680.21	Метод спутниковых геодезических измерений (определений), 1.0	-
53	653535.28	1330665.08	Метод спутниковых геодезических измерений (определений), 1.0	-
54	653511.75	1330630.46	Метод спутниковых геодезических измерений (определений), 1.0	-
55	653519.82	1330570.92	Метод спутниковых геодезических измерений (определений), 1.0	-
56	653536.35	1330520.14	Метод спутниковых геодезических измерений (определений), 1.0	-
57	653551.72	1330509.97	Метод спутниковых геодезических измерений (определений), 1.0	-
58	653538.44	1330492.61	Метод спутниковых геодезических измерений (определений), 1.0	-
59	653540.85	1330489.58	Метод спутниковых геодезических измерений (определений), 1.0	-
60	653536.83	1330484.72	Метод спутниковых геодезических измерений (определений), 1.0	-
61	653535.59	1330458.57	Метод спутниковых геодезических измерений (определений), 1.0	-
62	653567.67	1330316.87	Метод спутниковых геодезических измерений (определений), 1.0	-
1	653715.84	1330130.41	Метод спутниковых геодезических измерений (определений), 1.0	-
63	653705.77	1330560.33	Метод спутниковых геодезических измерений (определений), 1.0	-
64	653685.91	1330617.55	Метод спутниковых геодезических измерений (определений), 1.0	-
65	653670.57	1330631.16	Метод спутниковых геодезических измерений (определений), 1.0	-
66	653653.44	1330595.01	Метод спутниковых геодезических измерений (определений), 1.0	-
67	653677.28	1330546.59	Метод спутниковых геодезических измерений (определений), 1.0	-
63	653705.77	1330560.33	Метод спутниковых геодезических измерений (определений), 1.0	-

Лист № 6

ОПИСАНИЕ МЕСТОПОЛОЖЕНИЯ ГРАНИЦ
части территориальной рекреационной зоны объектов, предназначенных для отдыха и туризма (Р-3)
(наименование объекта)

Сведения о местоположении границ объекта

1. Система координат мск10 (зона 1)

3. Сведения о характерных точках части (частей) границы объекта

Обозначение характерных точек границ	Координаты, м		Метод определения координат и средняя квадратическая погрешность положения характерной точки (Mt), м	Описание закрепления точки
	X	Y		
1	2	3	4	5
68	653731.76	1330600.65	Метод спутниковых геодезических измерений (определений), 1.0	-
69	653746.77	1330639.59	Метод спутниковых геодезических измерений (определений), 1.0	-
70	653719.86	1330673.70	Метод спутниковых геодезических измерений (определений), 1.0	-
71	653707.51	1330653.47	Метод спутниковых геодезических измерений (определений), 1.0	-
72	653715.89	1330614.75	Метод спутниковых геодезических измерений (определений), 1.0	-
68	653731.76	1330600.65	Метод спутниковых геодезических измерений (определений), 1.0	-

Лист № 7

ОПИСАНИЕ МЕСТОПОЛОЖЕНИЯ ГРАНИЦ
части территориальной рекреационной зоны объектов, предназначенных для отдыха и туризма (Р-3)
(наименование объекта)

Сведения о местоположении измененных (уточненных) границ объекта

1. Система координат -

2. Сведения о характерных точках границ объекта

Обозначение характерных точек границ	Существующие координаты, м		Измененные (уточненные) координаты, м		Метод определения координат и средняя квадратическая погрешность положения характерной точки (Mt), м	Описание закрепления точки
	X	Y	X	Y		
1	2	3	4	5	6	7
-	-	-	-	-	-	-

3. Сведения о характерных точках части (частей) границы объекта

Часть № 1

Обозначение характерных точек границ	Существующие координаты, м		Измененные (уточненные) координаты, м		Метод определения координат и средняя квадратическая погрешность положения характерной точки (Mt), м	Описание закрепления точки
	X	Y	X	Y		
1	2	3	4	5	6	7
-	-	-	-	-	-	-

ОПИСАНИЕ МЕСТОПОЛОЖЕНИЯ ГРАНИЦ

части территориальной рекреационной зоны объектов, предназначенных для отдыха и туризма (Р-3)
(наименование объекта)

ПЛАН ГРАНИЦ ОБЪЕКТА

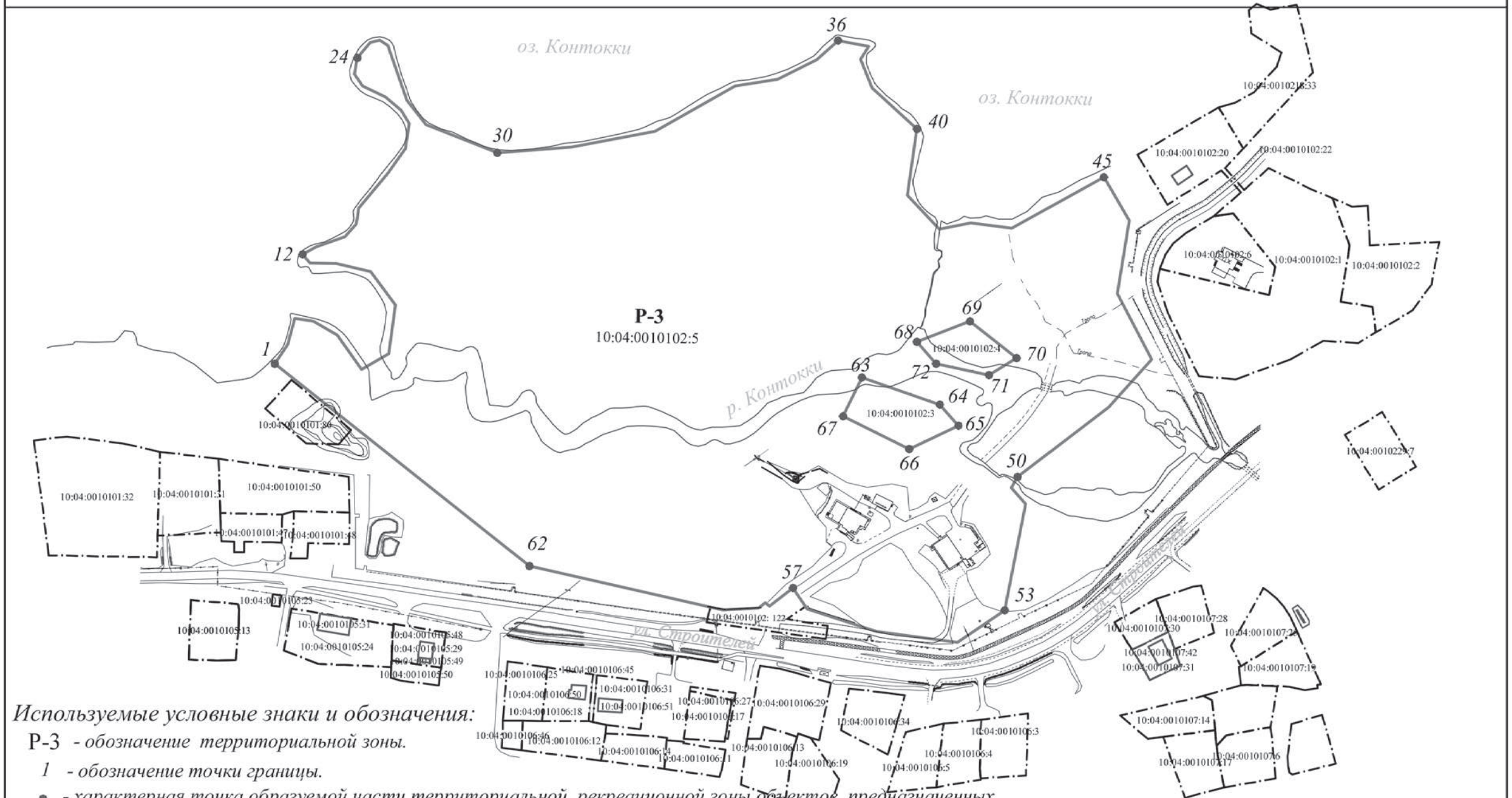

Используемые условные знаки и обозначения:

Р-3 - *обозначение территориальной зоны.*

1 - *обозначение точки границы.*

● - *характерная точка образуемой части территориальной рекреационной зоны объектов, предназначенных для отдыха и туризма, сведения о которой позволяют однозначно определить ее на местности.*

▭ - *граница образуемой части территориальной зоны.*

▭ - *граница земельного участка, сведения о котором внесены в ЕГРН.*

10:04:0010101:50 - *обозначение земельного участка, сведения о котором внесены в ЕГРН.*

Кадастровый номер квартала 10:04:0010102
Система координат МСК-10
м 1:2000

Подпись ____________________ *Дата "___"__________ ______г.*
мп

Приложение № 6 к решению Совета Костомукшского городского округа от __ _____ 2018 г. № ___

Статья 36.21. Градостроительный регламент рекреационной зоны объектов, предназначенных для отдыха и туризма (Р-3)

1. ОСНОВНЫЕ ВИДЫ РАЗРЕШЁННОГО ИСПОЛЬЗОВАНИЯ:

ВИДЫ РАЗРЕШЕННОГО ИСПОЛЬЗОВАНИЯ ЗЕМЕЛЬНЫХ УЧАСТКОВ И ОКС	ПРЕДЕЛЬНЫЕ РАЗМЕРЫ ЗЕМЕЛЬНЫХ УЧАСТКОВ И ПРЕДЕЛЬНЫЕ ПАРАМЕТРЫ РАЗРЕШЕННОГО СТРОИТЕЛЬСТВА, РЕКОНСТРУКЦИИ ОКС	ОГРАНИЧЕНИЯ ИСПОЛЬЗОВАНИЯ ЗЕМЕЛЬНЫХ УЧАСТКОВ И ОКС
Общественное управление	Минимальные размеры земельного участка – 1 500 кв. м. Предельное количество этажей – 3. Минимальные отступы от границ земельного участка в целях определения места допустимого размещения объекта – 3 м. Максимальный процент застройки в границах земельного участка – 40%.	В случае если земельный участок или объект капитального строительства расположен в границах зоны с особыми условиями использования территорий, ограничения использования земельных участков и объектов капитального строительства устанавливаются в соответствии с законодательством Российской Федерации.

Приложение № 7 к решению Совета Костомукшского городского округа от __ _____ 2018 г. № __

Лист № 1

ОПИСАНИЕ МЕСТОПОЛОЖЕНИЯ ГРАНИЦ
части территориальной зоны застройки индивидуальными и блокированными жилыми домами (Ж-4)
(наименование объекта местоположение границ, которого описано (далее - объект))

Сведения об объекте		
№	Характеристики объекта	Описание характеристик
1	2	3
1.	Местоположение объекта	Российская Федерация, Республика Карелия, Костомукшский городской округ, город Костомукша, пер. 1-й Финский, участок 4.
2.	Площадь объекта +/- величина погрешности определения площади (Р +/- Дельта Р)	2448+/- 17 м
3.	Иные характеристики объекта	-

Лист № 2

ОПИСАНИЕ МЕСТОПОЛОЖЕНИЯ ГРАНИЦ
части территориальной зоны застройки индивидуальными и блокированными жилыми домами (Ж-4)
(наименование объекта)

Сведения о местоположении границ объекта

1. Система координат мск10 (зона 1)

2. Сведения о характерных точках границ объекта

Обозначение характерных точек границ	Координаты, м		Метод определения координат и средняя квадратическая погрешность положения характерной точки (Mt), м	Описание обозначения точки
	X	Y		
1	2	3	4	5
-	-	-	-	-

3. Сведения о характерных точках части (частей) границы объекта

Обозначение характерных точек границ	Координаты, м		Метод определения координат и средняя квадратическая погрешность положения характерной точки (Mt), м	Описание закрепления точки
	X	Y		
1	2	3	4	5
1	655925.61	1332076.95	Метод спутниковых геодезических измерений (определений), 1.0	-
2	655906.80	1332108.14	Метод спутниковых геодезических измерений (определений), 1.0	-
3	655903.38	1332106.07	Метод спутниковых геодезических измерений (определений), 1.0	-
4	655899.56	1332112.41	Метод спутниковых геодезических измерений (определений), 1.0	-
5	655854.46	1332085.08	Метод спутниковых геодезических измерений (определений), 1.0	-
6	655875.83	1332047.95	Метод спутниковых геодезических измерений (определений), 1.0	-
1	655925.61	1332076.95	Метод спутниковых геодезических измерений (определений), 1.0	-

Лист № 3

ОПИСАНИЕ МЕСТОПОЛОЖЕНИЯ ГРАНИЦ
части территориальной зоны застройки индивидуальными и блокированными жилыми домами (Ж-4)
(наименование объекта)

Сведения о местоположении измененных (уточненных) границ объекта

1. Система координат -

2. Сведения о характерных точках границ объекта

Обозначение характерных точек границ	Существующие координаты, м		Измененные (уточненные) координаты, м		Метод определения координат и средняя квадратическая погрешность положения характерной точки (Mt), м	Описание закрепления точки
	X	Y	X	Y		
1	2	3	4	5	6	7
-	-	-	-	-	-	-

3. Сведения о характерных точках части (частей) границы объекта

Часть № 1

Обозначение характерных точек границ	Существующие координаты, м		Измененные (уточненные) координаты, м		Метод определения координат и средняя квадратическая погрешность положения характерной точки (Mt), м	Описание закрепления точки
	X	Y	X	Y		
1	2	3	4	5	6	7
-	-	-	-	-	-	-

ОПИСАНИЕ МЕСТОПОЛОЖЕНИЯ ГРАНИЦ

части территориальной зоны застройки индивидуальными и блокированными жилыми домами (Ж-4)

(наименование объекта)

ПЛАН ГРАНИЦ ОБЪЕКТА

Используемые условные знаки и обозначения:

Кадастровый номер квартала 10:04:0010217
Система координат МСК-10
м 1:2000

Ж-4 - *обозначение территориальной зоны.*

1 - *обозначение точки границы.*

● - *характерная точка образуемой части территориальной зоны застройки индивидуальными и блокированными жилыми домами, сведения о которой позволяют однозначно определить ее на местности.*

▭ - *граница образуемой части территориальной зоны.*

⬚ - *граница земельного участка, сведения о котором внесены в ЕГРН.*

10:04:0010217:154 - *обозначение земельного участка, сведения о котором внесены в ЕГРН.*

Подпись _____ *Дата "___"_____ _____г.*

мп

Приложение № 8 к решению Совета Костомукшского городского округа от __ _____ 2018 г. № ___

Статья 36.4. Градостроительный регламент зоны застройки индивидуальными и блокированными жилыми домами (Ж-4)

УСЛОВНО РАЗРЕШЁННЫЕ ВИДЫ ИСПОЛЬЗОВАНИЯ:

ВИДЫ РАЗРЕШЕННОГО ИСПОЛЬЗОВАНИЯ ЗЕМЕЛЬНЫХ УЧАСТКОВ И ОКС	ПРЕДЕЛЬНЫЕ РАЗМЕРЫ ЗЕМЕЛЬНЫХ УЧАСТКОВ И ПРЕДЕЛЬНЫЕ ПАРАМЕТРЫ РАЗРЕШЕННОГО СТРОИТЕЛЬСТВА, РЕКОНСТРУКЦИИ ОКС	ОГРАНИЧЕНИЯ ИСПОЛЬЗОВАНИЯ ЗЕМЕЛЬНЫХ УЧАСТКОВ И ОКС
Коммунальное обслуживание	Предельные (минимальные и (или) максимальные) размеры земельных участков не подлежат установлению и определяются проектной документацией в соответствии с требованиями технических регламентов. Минимальные отступы от границ земельного участка в целях определения места допустимого размещения объекта – 3 м. Предельная высота объекта – 20 м. Максимальный процент застройки в границах земельного участка – 60%.	В случае если земельный участок или объект капитального строительства расположен в границах зоны с особыми условиями использования территорий, ограничения использования земельных участков и объектов капитального строительства устанавливаются в соответствии с законодательством Российской Федерации.

Приложение № 8 к решению Совета Костомукшского городского округа от __ _____ 2018 г. № ___

Статья 36.12. Градостроительный регламент зоны объектов транспортной инфраструктуры (Т-2)

1. ОСНОВНЫЕ ВИДЫ РАЗРЕШЁННОГО ИСПОЛЬЗОВАНИЯ:

ВИДЫ РАЗРЕШЕННОГО ИСПОЛЬЗОВАНИЯ ЗЕМЕЛЬНЫХ УЧАСТКОВ И ОКС	ПРЕДЕЛЬНЫЕ РАЗМЕРЫ ЗЕМЕЛЬНЫХ УЧАСТКОВ И ПРЕДЕЛЬНЫЕ ПАРАМЕТРЫ РАЗРЕШЕННОГО СТРОИТЕЛЬСТВА, РЕКОНСТРУКЦИИ ОКС	ОГРАНИЧЕНИЯ ИСПОЛЬЗОВАНИЯ ЗЕМЕЛЬНЫХ УЧАСТКОВ И ОКС
Коммунальное обслуживание	Предельные (минимальные и (или) максимальные) размеры земельных участков не подлежат установлению и определяются проектной документацией в соответствии с требованиями технических регламентов. Минимальные отступы от границ земельного участка в целях определения места допустимого размещения объекта – 3 м. Предельная высота объекта – 20 м. Максимальный процент застройки в границах земельного участка – 60%.	В случае если земельный участок или объект капитального строительства расположен в границах зоны с особыми условиями использования территорий, ограничения использования земельных участков и объектов капитального строительства устанавливаются в соответствии с законодательством Российской Федерации.

Приложение № 10 к решению Совета Костомукшского городского округа от __ _____ 2018 г. № __

Статья 36.21. Градостроительный регламент рекреационной зоны объектов, предназначенных для отдыха и туризма (Р-3)

1. ОСНОВНЫЕ ВИДЫ РАЗРЕШЁННОГО ИСПОЛЬЗОВАНИЯ:

ВИДЫ РАЗРЕШЕННОГО ИСПОЛЬЗОВАНИЯ ЗЕМЕЛЬНЫХ УЧАСТКОВ И ОКС	ПРЕДЕЛЬНЫЕ РАЗМЕРЫ ЗЕМЕЛЬНЫХ УЧАСТКОВ И ПРЕДЕЛЬНЫЕ ПАРАМЕТРЫ РАЗРЕШЕННОГО СТРОИТЕЛЬСТВА, РЕКОНСТРУКЦИИ ОКС	ОГРАНИЧЕНИЯ ИСПОЛЬЗОВАНИЯ ЗЕМЕЛЬНЫХ УЧАСТКОВ И ОКС
Историко-культурная деятельность	Предельные минимальные размеры земельного участка – 50 кв. м. Минимальные отступы от границ земельного участка в целях определения места допустимого размещения объекта – 3 м. Предельная высота объекта – 20 м. Максимальный процент застройки в границах земельного участка – 30%.	В случае если земельный участок или объект капитального строительства расположен в границах зоны с особыми условиями использования территорий, ограничения использования земельных участков и объектов капитального строительства устанавливаются в соответствии с законодательством Российской Федерации.

Приложение № 11 к решению Совета Костомукшского городского округа от __ _____ 2018 г. № _____

Лист № 1

ОПИСАНИЕ МЕСТОПОЛОЖЕНИЯ ГРАНИЦ
части территориальной рекреационной зоны объектов, предназначенных для отдыха и туризма (Р-3)
(наименование объекта местоположение границ, которого описано (далее - объект))

Сведения об объекте		
№	Характеристики объекта	Описание характеристик
1	2	3
1.	Местоположение объекта	Российская Федерация, Республика Карелия, Костомукшский городской округ, город Костомукша, в районе ул. Первооткрывателей, д. 2.
2.	Площадь объекта +/- величина погрешности определения площади (Р +/- Дельта Р)	102 м
3.	Иные характеристики объекта	-

Лист № 2

ОПИСАНИЕ МЕСТОПОЛОЖЕНИЯ ГРАНИЦ
части территориальной рекреационной зоны объектов, предназначенных для отдыха и туризма (Р-3)
(наименование объекта)

Сведения о местоположении границ объекта

1. Система координат мск10 (зона 1)

2. Сведения о характерных точках границ объекта

Обозначение характерных точек границ	Координаты, м		Метод определения координат и средняя квадратическая погрешность положения характерной точки (Mt), м	Описание обозначения точки
	X	Y		
1	2	3	4	5
-	-	-	-	-

3. Сведения о характерных точках части (частей) границы объекта

Обозначение характерных точек границ	Координаты, м		Метод определения координат и средняя квадратическая погрешность положения характерной точки (Mt), м	Описание закрепления точки
	X	Y		
1	2	3	4	5
1	655475.57	1331353.12	Метод спутниковых геодезических измерений (определений), 1.0	-
2	655475.57	1331364.55	Метод спутниковых геодезических измерений (определений), 1.0	-
3	655466.68	1331364.55	Метод спутниковых геодезических измерений (определений), 1.0	-
4	655466.68	1331353.12	Метод спутниковых геодезических измерений (определений), 1.0	-
1	655475.57	1331353.12	Метод спутниковых геодезических измерений (определений), 1.0	-

Лист № 3

ОПИСАНИЕ МЕСТОПОЛОЖЕНИЯ ГРАНИЦ
части территориальной рекреационной зоны объектов, предназначенных для отдыха и туризма (Р-3)
(наименование объекта)

Сведения о местоположении измененных (уточненных) границ объекта

1. Система координат -

2. Сведения о характерных точках границ объекта

Обозначение характерных точек границ	Существующие координаты, м		Измененные (уточненные) координаты, м		Метод определения координат и средняя квадратическая погрешность положения характерной точки (Mt), м	Описание закрепления точки
	X	Y	X	Y		
1	2	3	4	5	6	7
-	-	-	-	-	-	-

3. Сведения о характерных точках части (частей) границы объекта

Часть № 1

Обозначение характерных точек границ	Существующие координаты, м		Измененные (уточненные) координаты, м		Метод определения координат и средняя квадратическая погрешность положения характерной точки (Mt), м	Описание закрепления точки
	X	Y	X	Y		
1	2	3	4	5	6	7
-	-	-	-	-	-	-

ОПИСАНИЕ МЕСТОПОЛОЖЕНИЯ ГРАНИЦ

части территориальной рекреационной зоны объектов, предназначенных для отдыха и туризма (Р-3)

(наименование объекта)

ПЛАН ГРАНИЦ ОБЪЕКТА

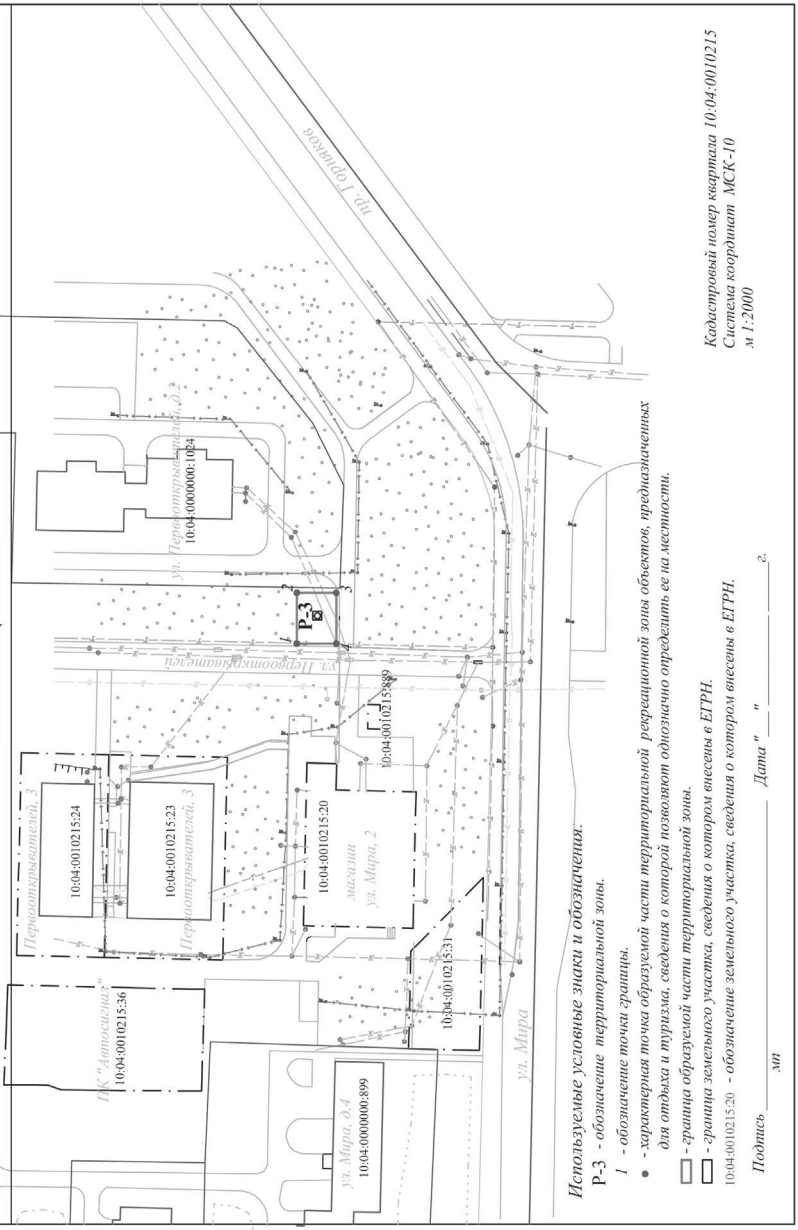

Используемые условные знаки и обозначения.

Р-3 - *обозначение территориальной зоны.*

1 - *обозначение точки границы.*

● - *характерная точка образуемой части территориальной рекреационной зоны объектов, предназначенных для отдыха и туризма, сведения о которой позволяют однозначно определить ее на местности.*

□ - *граница образуемой части территориальной зоны.*

□ - *граница земельного участка, сведения о котором внесены в ЕГРН.*

10:04:0010215:20 - *обозначение земельного участка, сведения о котором внесены в ЕГРН.*

Подпись _____ *мп* *Дата "___"* _____ *г.*

Приложение № 12 к решению Совета Костомукшского городского округа от _____ 2018 г. № _____

Лист № 1

ОПИСАНИЕ МЕСТОПОЛОЖЕНИЯ ГРАНИЦ
части территориальной рекреационной зоны объектов, предназначенных для отдыха и туризма (Р-3)
(наименование объекта местоположение границ, которого описано (далее - объект))

Сведения об объекте

№	Характеристики объекта	Описание характеристик
1	2	3
1.	Местоположение объекта	Российская Федерация, Республика Карелия, Костомукшский городской округ, город Костомукша, в районе ул. Советская, 16.
2.	Площадь объекта +/- величина погрешности определения площади (Р +/- Дельта Р)	697 м
3.	Иные характеристики объекта	-

Лист № 2

ОПИСАНИЕ МЕСТОПОЛОЖЕНИЯ ГРАНИЦ
части территориальной рекреационной зоны объектов, предназначенных для отдыха и туризма (Р-3)
(наименование объекта)

Сведения о местоположении границ объекта

1. Система координат мск10 (зона 1)

2. Сведения о характерных точках границ объекта

Обозначение характерных точек границ	Координаты, м		Метод определения координат и средняя квадратическая погрешность положения характерной точки (Mt), м	Описание обозначения точки
	X	Y		
1	2	3	4	5
-	-	-	-	-

3. Сведения о характерных точках части (частей) границы объекта

Обозначение характерных точек границ	Координаты, м		Метод определения координат и средняя квадратическая погрешность положения характерной точки (Mt), м	Описание закрепления точки
	X	Y		
1	2	3	4	5
1	655952.02	1331338.44	Метод спутниковых геодезических измерений (определений), 1.0	-
2	655952.02	1331351.24	Метод спутниковых геодезических измерений (определений), 1.0	-
3	655952.02	1331353.02	Метод спутниковых геодезических измерений (определений), 1.0	-
4	655952.02	1331377.86	Метод спутниковых геодезических измерений (определений), 1.0	-
5	655931.22	1331377.86	Метод спутниковых геодезических измерений (определений), 1.0	-
6	655929.75	1331377.86	Метод спутниковых геодезических измерений (определений), 1.0	-
7	655926.50	1331377.86	Метод спутниковых геодезических измерений (определений), 1.0	-
8	655923.39	1331375.18	Метод спутниковых геодезических измерений (определений), 1.0	-
9	655948.31	1331336.29	Метод спутниковых геодезических измерений (определений), 1.0	-
1	655952.02	1331338.44	Метод спутниковых геодезических измерений (определений), 1.0	-

Лист № 3

ОПИСАНИЕ МЕСТОПОЛОЖЕНИЯ ГРАНИЦ
части территориальной рекреационной зоны объектов,
предназначенных для отдыха и туризма (Р-3)
(наименование объекта)

Сведения о местоположении измененных (уточненных) границ объекта

1. Система координат -

2. Сведения о характерных точках границ объекта

Обозначение характерных точек границ	Существующие координаты, м		Измененные (уточненные) координаты, м		Метод определения координат и средняя квадратическая погрешность положения характерной точки (Mt), м	Описание закрепления точки
	X	Y	X	Y		
1	2	3	4	5	6	7
-	-	-	-	-	-	-

3. Сведения о характерных точках части (частей) границы объекта

Часть № 1

Обозначение характерных точек границ	Существующие координаты, м		Измененные (уточненные) координаты, м		Метод определения координат и средняя квадратическая погрешность положения характерной точки (Mt), м	Описание закрепления точки
	X	Y	X	Y		
1	2	3	4	5	6	7
-	-	-	-	-	-	-

Приложение № 13 к решению Совета Костомукшского городского округа
от __ _____ 2018 г. № ___

Лист № 1

ОПИСАНИЕ МЕСТОПОЛОЖЕНИЯ ГРАНИЦ
части территориальной рекреационной зоны объектов,
предназначенных для отдыха и туризма (Р-3)
(наименование объекта местоположение границ, которого описано (далее - объект))

Сведения об объекте

№	Характеристики объекта	Описание характеристик
1	2	3
1.	Местоположение объекта	Российская Федерация, Республика Карелия, Костомукшский городской округ, город Костомукша, район КСЦ «Дружба»
2.	Площадь объекта +/- величина погрешности определения площади (Р +/- Дельта Р)	347+/- 7 м
3.	Иные характеристики объекта	-

ОПИСАНИЕ МЕСТОПОЛОЖЕНИЯ ГРАНИЦ

части территориальной рекреационной зоны объектов, предназначенных для отдыха и туризма (Р-3)

(наименование объекта)

ПЛАН ГРАНИЦ ОБЪЕКТА

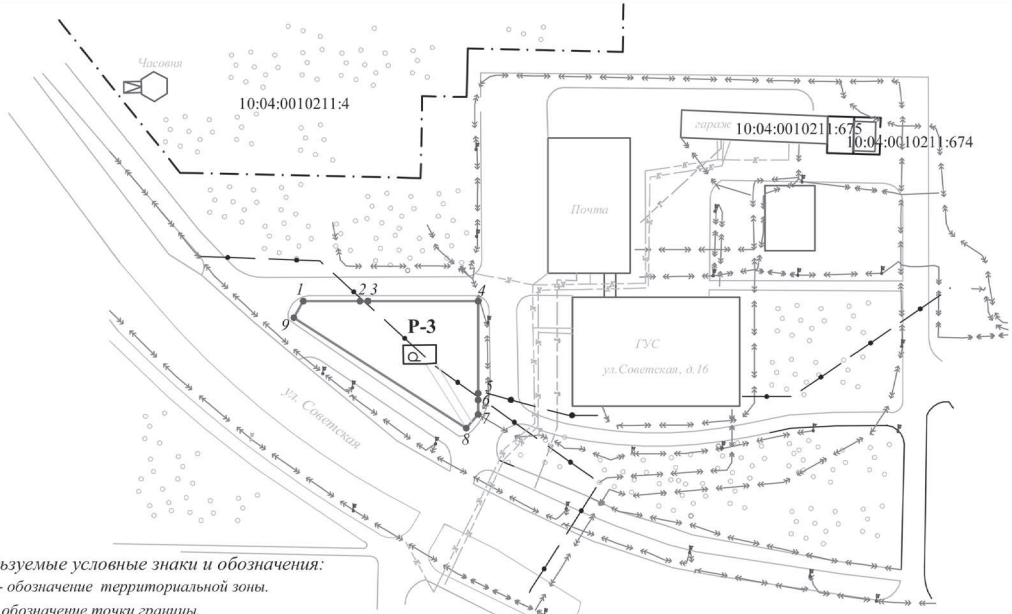

Используемые условные знаки и обозначения:

Р-3 - *обозначение территориальной зоны.*

1 - обозначение точки границы.

● - *характерная точка образуемой части территориальной рекреационной зоны объектов, предназначенных для отдыха и туризма, сведения о которой позволяют однозначно определить ее на местности.*

▭ - *граница образуемой части территориальной зоны.*

▭ - *граница земельного участка, сведения о котором внесены в ЕГРН.*

10:04:0010211:4 - *обозначение земельного участка, сведения о котором внесены в ЕГРН.*

Подпись _____ *Дата* "___"_____ _____*г.*

мп

Кадастровый номер квартала 10:04:0010211
Система координат МСК-10
м 1:2000

Лист № 2

ОПИСАНИЕ МЕСТОПОЛОЖЕНИЯ ГРАНИЦ
части территориальной рекреационной зоны объектов, предназначенных для отдыха и туризма (Р-3)
(наименование объекта)

Сведения о местоположении границ объекта

1. Система координат мск10 (зона 1)

2. Сведения о характерных точках границ объекта

Обозначение характерных точек границ	Координаты, м		Метод определения координат и средняя квадратическая погрешность положения характерной точки (Mt), м	Описание обозначения точки
	X	Y		
1	2	3	4	5
-	-	-	-	-

3. Сведения о характерных точках части (частей) границы объекта

Обозначение характерных точек границ	Координаты, м		Метод определения координат и средняя квадратическая погрешность положения характерной точки (Mt), м	Описание закрепления точки
	X	Y		
1	2	3	4	5
1	655299.81	1331294.46	Метод спутниковых геодезических измерений (определений), 1.0	-
2	655299.64	1331305.96	Метод спутниковых геодезических измерений (определений), 1.0	-
3	655291.68	1331313.61	Метод спутниковых геодезических измерений (определений), 1.0	-
4	655289.25	1331315.94	Метод спутниковых геодезических измерений (определений), 1.0	-
5	655288.99	1331316.21	Метод спутниковых геодезических измерений (определений), 1.0	-
6	655285.33	1331312.47	Метод спутниковых геодезических измерений (определений), 1.0	-
7	655286.03	1331280.27	Метод спутниковых геодезических измерений (определений), 1.0	-
8	655289.97	1331284.33	Метод спутниковых геодезических измерений (определений), 1.0	-
9	655292.29	1331286.73	Метод спутниковых геодезических измерений (определений), 1.0	-
1	655299.81	1331294.46	Метод спутниковых геодезических измерений (определений), 1.0	-

Лист № 3

ОПИСАНИЕ МЕСТОПОЛОЖЕНИЯ ГРАНИЦ
части территориальной рекреационной зоны объектов,
предназначенных для отдыха и туризма (Р-3)
(наименование объекта)

Сведения о местоположении измененных (уточненных) границ объекта

1. Система координат -

2. Сведения о характерных точках границ объекта

Обозначение характерных точек границ	Существующие координаты, м		Измененные (уточненные) координаты, м		Метод определения координат и средняя квадратическая погрешность положения характерной точки (Mt), м	Описание закрепления точки
	X	Y	X	Y		
1	2	3	4	5	6	7
-	-	-	-	-	-	-

3. Сведения о характерных точках части (частей) границы объекта

Часть № 1

Обозначение характерных точек границ	Существующие координаты, м		Измененные (уточненные) координаты, м		Метод определения координат и средняя квадратическая погрешность положения характерной точки (Mt), м	Описание закрепления точки
	X	Y	X	Y		
1	2	3	4	5	6	7
-	-	-	-	-	-	-

Приложение № 14 к решению Совета Костомукшского городского округа
от __ _____ 2018 г. № ___

Лист № 1

ОПИСАНИЕ МЕСТОПОЛОЖЕНИЯ ГРАНИЦ
части территориальной рекреационной зоны объектов,
предназначенных для отдыха и туризма (Р-3)
(наименование объекта местоположение границ, которого описано (далее-объект))

Сведения об объекте

№	Характеристики объекта	Описание характеристик
1	2	3
1.	Местоположение объекта	Российская Федерация, Республика Карелия, Костомукшский городской округ, город Костомукша, район жилого дома № 2 по ул. Героев.
2.	Площадь объекта +/- величина погрешности определения площади (Р +/- Дельта Р)	1245+/- 1 м
3.	Иные характеристики объекта	-

Лист № 2

ОПИСАНИЕ МЕСТОПОЛОЖЕНИЯ ГРАНИЦ
части территориальной рекреационной зоны объектов, предназначенных для отдыха и туризма (Р-3)
(наименование объекта)

Сведения о местоположении границ объекта

1. Система координат мск10 (зона 1)

2. Сведения о характерных точках границ объекта

Обозначение характерных точек границ	Координаты, м		Метод определения координат и средняя квадратическая погрешность положения характерной точки (Mt), м	Описание обозначения точки
	X	Y		
1	2	3	4	5
-	-	-	-	-

3. Сведения о характерных точках части (частей) границы объекта

Обозначение характерных точек границ	Координаты, м		Метод определения координат и средняя квадратическая погрешность положения характерной точки (Mt), м	Описание закрепления точки
	X	Y		
1	2	3	4	5
1	655292.17	1331055.99	Метод спутниковых геодезических измерений (определений), 1.0	-
2	655292.04	1331058.05	Метод спутниковых геодезических измерений (определений), 1.0	-
3	655282.80	1331066.69	Метод спутниковых геодезических измерений (определений), 1.0	-
4	655279.75	1331069.54	Метод спутниковых геодезических измерений (определений), 1.0	-
5	655255.69	1331069.31	Метод спутниковых геодезических измерений (определений), 1.0	-
6	655252.64	1331065.80	Метод спутниковых геодезических измерений (определений), 1.0	-
7	655253.64	1331020.58	Метод спутниковых геодезических измерений (определений), 1.0	-
8	655254.91	1331018.56	Метод спутниковых геодезических измерений (определений), 1.0	-
9	655257.19	1331019.02	Метод спутниковых геодезических измерений (определений), 1.0	-
1	655292.17	1331055.99	Метод спутниковых геодезических измерений (определений), 1.0	-

Лист № 3

ОПИСАНИЕ МЕСТОПОЛОЖЕНИЯ ГРАНИЦ
части территориальной рекреационной зоны объектов, предназначенных для отдыха и туризма (Р-3)
(наименование объекта)

Сведения о местоположении измененных (уточненных) границ объекта

1. Система координат -

2. Сведения о характерных точках границ объекта

Обозначение характерных точек границ	Существующие координаты, м		Измененные (уточненные) координаты, м		Метод определения координат и средняя квадратическая погрешность положения характерной точки (Mt), м	Описание закрепления точки
	X	Y	X	Y		
1	2	3	4	5	6	7
-	-	-	-	-	-	-

3. Сведения о характерных точках части (частей) границы объекта

Часть № 1

Обозначение характерных точек границ	Существующие координаты, м		Измененные (уточненные) координаты, м		Метод определения координат и средняя квадратическая погрешность положения характерной точки (Mt), м	Описание закрепления точки
	X	Y	X	Y		
1	2	3	4	5	6	7
-	-	-	-	-	-	-

Приложение № 15 к решению Совета Костомукшского городского округа от __ _____ 2018 г. № ___

Лист № 1

ОПИСАНИЕ МЕСТОПОЛОЖЕНИЯ ГРАНИЦ
части территориальной рекреационной зоны объектов, предназначенных для отдыха и туризма (Р-3)
(наименование объекта местоположение границ, которого описано (далее - объект))

Сведения об объекте

№	Характеристики объекта	Описание характеристик
1	2	3
1.	Местоположение объекта	Российская Федерация, Республика Карелия, Костомукшский городской округ, д. Вокнаволок, район ул. Перттунена.
2.	Площадь объекта +/- величина погрешности определения площади (Р +/- Дельта Р)	37+/- 1 м
3.	Иные характеристики объекта	-

Лист № 2

ОПИСАНИЕ МЕСТОПОЛОЖЕНИЯ ГРАНИЦ
части территориальной рекреационной зоны объектов, предназначенных для отдыха и туризма (Р-3)
(наименование объекта)

Сведения о местоположении границ объекта

1. Система координат мск10 (зона 1)

2. Сведения о характерных точках границ объекта

Обозначение характерных точек границ	Координаты, м		Метод определения координат и средняя квадратическая погрешность положения характерной точки (Mt), м	Описание обозначения точки
	X	Y		
1	2	3	4	5
-	-	-	-	-

3. Сведения о характерных точках части (частей) границы объекта

Обозначение характерных точек границ	Координаты, м		Метод определения координат и средняя квадратическая погрешность положения характерной точки (Mt), м	Описание закрепления точки
	X	Y		
1	2	3	4	5
1	695343.97	1329499.90	Метод спутниковых геодезических измерений (определений), 1.0	-
2	695345.37	1329506.41	Метод спутниковых геодезических измерений (определений), 1.0	-
3	695339.34	1329507.63	Метод спутниковых геодезических измерений (определений), 1.0	-
4	695338.83	1329505.58	Метод спутниковых геодезических измерений (определений), 1.0	-
5	695338.77	1329504.03	Метод спутниковых геодезических измерений (определений), 1.0	-
6	695338.07	1329502.30	Метод спутниковых геодезических измерений (определений), 1.0	-
1	695343.97	1329499.90	Метод спутниковых геодезических измерений (определений), 1.0	-

Лист № 3

ОПИСАНИЕ МЕСТОПОЛОЖЕНИЯ ГРАНИЦ
части территориальной рекреационной зоны объектов, предназначенных для отдыха и туризма (Р-3)
(наименование объекта)

Сведения о местоположении измененных (уточненных) границ объекта

1. Система координат -

2. Сведения о характерных точках границ объекта

Обозначение характерных точек границ	Существующие координаты, м		Измененные (уточненные) координаты, м		Метод определения координат и средняя квадратическая погрешность положения характерной точки (Mt), м	Описание закрепления точки
	X	Y	X	Y		
1	2	3	4	5	6	7
-	-	-	-	-	-	-

3. Сведения о характерных точках части (частей) границы объекта

Часть № 1

Обозначение характерных точек границ	Существующие координаты, м		Измененные (уточненные) координаты, м		Метод определения координат и средняя квадратическая погрешность положения характерной точки (Mt), м	Описание закрепления точки
	X	Y	X	Y		
1	2	3	4	5	6	7
-	-	-	-	-	-	-

ОПИСАНИЕ МЕСТОПОЛОЖЕНИЯ ГРАНИЦ

части территориальной рекреационной зоны объектов, предназначенных для отдыха и туризма (Р-3)

(наименование объекта)

ПЛАН ГРАНИЦ ОБЪЕКТА

Кадастровый номер квартала 10:04:0020108
Система координат МСК-10
м 1:2000

Используемые условные знаки и обозначения:

Р-3 - *обозначение территориальной зоны.*

1 - обозначение точки границы.

● - *характерная точка образуемой части территориальной рекреационной зоны объектов, предназначенных для отдыха и туризма, сведения о которой позволяют однозначно определить ее на местности.*

▭ - *граница образуемой части территориальной зоны.*

⊏:⊐ - *граница земельного участка, сведения о котором внесены в ЕГРН.*

10:04:0020108:25 - *обозначение земельного участка, сведения о котором внесены в ЕГРН.*

Подпись _____ *Дата* "___"_____ _____*г.*

мп

Приложение № 16 к решению Совета Костомукшского городского округа от _____ 2018 г. № ___

Лист № 1

ОПИСАНИЕ МЕСТОПОЛОЖЕНИЯ ГРАНИЦ
части территориальной зоны специального назначения (СН)
(наименование объекта местоположение границ, которого описано (далее - объект))

Сведения об объекте

№	Характеристики объекта	Описание характеристик
1	2	3
1.	Местоположение объекта	Российская Федерация, Республика Карелия, Костомукшский городской округ, юго-восточная часть кадастрового квартала 10:04:0026509.
2.	Площадь объекта +/- величина погрешности определения площади (Р +/- Дельта Р)	963+/- 54 м
3.	Иные характеристики объекта	-

Лист № 2

ОПИСАНИЕ МЕСТОПОЛОЖЕНИЯ ГРАНИЦ
части территориальной зоны специального назначения (СН)
(наименование объекта)

Сведения о местоположении границ объекта

1. Система координат мск10 (зона 1)

2. Сведения о характерных точках границ объекта

Обозначение характерных точек границ	Координаты, м		Метод определения координат и средняя квадратическая погрешность положения характерной точки (Mt), м	Описание обозначения точки
	X	Y		
1	2	3	4	5
-	-	-	-	-

3. Сведения о характерных точках части (частей) границы объекта

Обозначение характерных точек границ	Координаты, м		Метод определения координат и средняя квадратическая погрешность положения характерной точки (Mt), м	Описание закрепления точки
	X	Y		
1	2	3	4	5
1	667725.68	1345837.61	Метод спутниковых геодезических измерений (определений), 1.0	-
2	667721.30	1345864.27	Метод спутниковых геодезических измерений (определений), 1.0	-
3	667688.25	1345861.68	Метод спутниковых геодезических измерений (определений), 1.0	-
4	667690.55	1345832.61	Метод спутниковых геодезических измерений (определений), 1.0	-
1	667725.68	1345837.61	Метод спутниковых геодезических измерений (определений), 1.0	-

Лист № 3

ОПИСАНИЕ МЕСТОПОЛОЖЕНИЯ ГРАНИЦ
части территориальной зоны специального назначения (СН)
(наименование объекта)

Сведения о местоположении измененных (уточненных) границ объекта

1. Система координат -

2. Сведения о характерных точках границ объекта

Обозначение характерных точек границ	Существующие координаты, м		Измененные (уточненные) координаты, м		Метод определения координат и средняя квадратическая погрешность положения характерной точки (Mt), м	Описание закрепления точки
	X	Y	X	Y		
1	2	3	4	5	6	7
-	-	-	-	-	-	-

3. Сведения о характерных точках части (частей) границы объекта

Часть № 1

Обозначение характерных точек границ	Существующие координаты, м		Измененные (уточненные) координаты, м		Метод определения координат и средняя квадратическая погрешность положения характерной точки (Mt), м	Описание закрепления точки
	X	Y	X	Y		
1	2	3	4	5	6	7
-	-	-	-	-	-	-

Приложение № 17 к решению Совета Костомукшского городского округа
от __ _____ 2018 г. № ___

Статья 36.15. Градостроительный регламент зоны специального назначения (СН)

1. ОСНОВНЫЕ ВИДЫ РАЗРЕШЁННОГО ИСПОЛЬЗОВАНИЯ:

ВИДЫ РАЗРЕШЕННОГО ИСПОЛЬЗОВАНИЯ ЗЕМЕЛЬНЫХ УЧАСТКОВ И ОКС	ПРЕДЕЛЬНЫЕ РАЗМЕРЫ ЗЕМЕЛЬНЫХ УЧАСТКОВ И ПРЕДЕЛЬНЫЕ ПАРАМЕТРЫ РАЗРЕШЕННОГО СТРОИТЕЛЬСТВА, РЕКОНСТРУКЦИИ ОКС	ОГРАНИЧЕНИЯ ИСПОЛЬЗОВАНИЯ ЗЕМЕЛЬНЫХ УЧАСТКОВ И ОКС
Ритуальная деятельность	Предельный минимальный размер земельного участка определяется индивидуально в соответствии с техническими регламентами. Максимальный размер земельного участка кладбища, места захоронения – 40 га. Минимальные отступы от границ земельного участка кладбища, места захоронения в целях определения места допустимого размещения объекта – 5 м. Минимальный процент захоронений по отношению к общей площади кладбища – 65%. Максимальный процент застройки в границах земельного участка – 20%. Предельное количество этажей зданий, сооружений – 2. Запрещается строительство объектов капитального строительства, несовместимых с функциональным назначением территории.	В случае если земельный участок или объект капитального строительства расположен в границах зоны с особыми условиями использования территорий, ограничения использования земельных участков и объектов капитального строительства устанавливаются в соответствии с законодательством Российской Федерации.

ОПИСАНИЕ МЕСТОПОЛОЖЕНИЯ ГРАНИЦ

части территориальной зоны специального назначения (СН)

(наименование объекта)

ПЛАН ГРАНИЦ ОБЪЕКТА

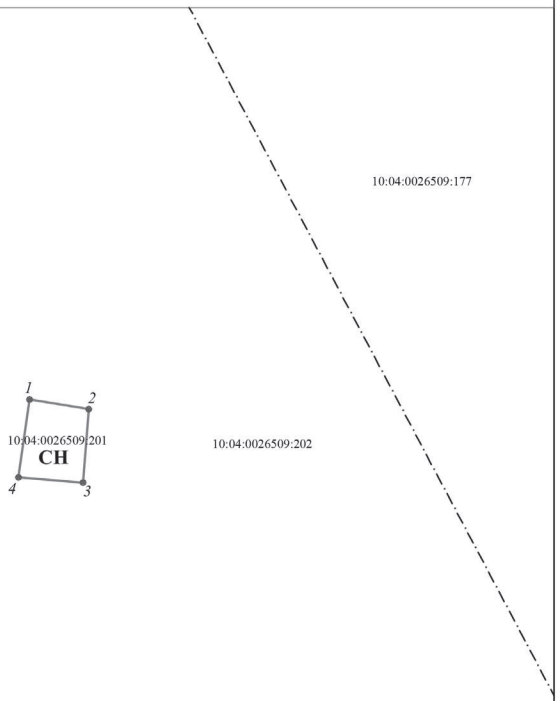

Кадастровый номер квартала 10:04:0026509
Система координат МСК-10
м 1:2000

Используемые условные знаки и обозначения:

СН - *обозначение территориальной зоны.*

1 - *обозначение точки границы.*

● - *характерная точка образуемой части территориальной зоны специального назначения, сведения о которой позволяют однозначно определить ее на местности.*

▭ - *граница образуемой части территориальной зоны.*

⊏:⊐ - *граница земельного участка, сведения о котором внесены в ЕГРН.*

10:04:0010301:178 - *обозначение земельного участка, сведения о котором внесены в ЕГРН.*

Подпись _____ *Дата* "___" _____ _____*г.*

мп

Адрес редакции: 186930, г. Костомукша, ул. Антикайнена, 13. Телефон: 7-34-17

Ответственная за выпуск: Анна Друк. **Вёрстка:** Ольга Лаврентьева.

Издатель: МБУ «Муниципальный архив и Центральная библиотека Костомукшского городского округа» (186930, г. Костомукша, ул. Антикайнена, 13). **Отпечатано**: МБУ МА и ЦБ в г. Костомукша, ул. Антикайнена, 13. **Учредители**: Совет Костомукшского городского округа, администрация Костомукшского городского округа, АУ РК «Информационное агентство «Республика Карелия».

СБОРНИК МУНИЦИПАЛЬНЫХ ПРАВОВЫХ АКТОВ КОСТОМУКШСКОГО ГОРОДСКОГО ОКРУГА учрежден Решением сессии Совета Костомукшского городского округа от 28.11.08 г. № 322-СО «Об учреждении печатного средства массовой информации – периодического ежемесячного издания «Сборник муниципальных правовых актов Костомукшского городского округа»

Тираж 25 экз.

Заказ № __