Адрес редакции: 186930, г. Костомукша, ул. Антикайнена, 13. Телефон: 7-34-17

Ответственная за выпуск: Анна Друк. **Вёрстка:** Анастасия Ипатова.

Издатель: МБУ «Муниципальный архив и Центральная библиотека Костомукшского городского округа» (186930, г. Костомукша, ул. Антикайнена, 13). **Отпечатано**: МБУ МА и ЦБ в г. Костомукша, ул. Антикайнена, 13. **Учредители**: Совет Костомукшского городского округа, администрация Костомукшского городского округа, АУ РК «Информационное агентство «Республика Карелия».

СБОРНИК МУНИЦИПАЛЬНЫХ ПРАВОВЫХ АКТОВ КОСТОМУКШСКОГО ГОРОДСКОГО ОКРУГА учрежден Решением сессии Совета Костомукшского городского округа от 28.11.08 г. № 322-СО «Об учреждении печатного средства массовой информации – периодического ежемесячного издания «Сборник муниципальных правовых актов Костомукшского городского округа»

Тираж 25 экз.

Заказ № __

СБОРНИК МУНИЦИПАЛЬНЫХ ПРАВОВЫХ АКТОВ КОСТОМУКШСКОГО ГОРОДСКОГО ОКРУГА

Пятница, 19 октября 2018 года № 20 (137)

РОССИЙСКАЯ ФЕДЕРАЦИЯ
РЕСПУБЛИКА КАРЕЛИЯ
Глава Костомукшского городского округа
ПОСТАНОВЛЕНИЕ
от 15 октября 2018 г. № 103
г. Костомукша

О награждении Почетной грамотой главы Костомукшского городского округа

Руководствуясь положением о Почетной грамоте главы Костомукшского городского округа и Почетных званиях муниципального образования «Костомукшский городской округ», утвержденным решением Совета Костомукшского городского округа от 27 октября 2016 г. № 29-СО/III, учитывая рекомендации комиссии по наградам Костомукшского городского округа,

ПОСТАНОВЛЯЮ:

1. За многолетний добросовестный труд, большой личный вклад в развитие АО «Карельский окатыш» и в связи с юбилейной датой со дня рождения наградить Почетной грамотой главы Костомукшского городского округа:

• Балыкова Владимира Александровича – наладчика геофизической аппаратуры цеха по производству геологических работ в карьере акционерного общества «Карельский окатыш»;

• Моргуновскую Веру Ивановну – маркшейдера карьера маркшейдерской службы Рудоуправления акционерного общества «Карельский окатыш».

2. За многолетний добросовестный труд, большой личный вклад в повышение эффективности производства и в связи с юбилейной датой со дня рождения наградить Почетной грамотой главы Костомукшского городского округа:

• Будаеву Людмилу Николаевну – специалиста дирекции по персоналу АО «Северсталь Менеджмент» Филиала в г. Костомукше;

• Смирнову Наталью Георгиевну – старшего менеджера дирекции по персоналу АО «Северсталь Менеджмент» Филиала в г. Костомукше.

3. За многолетний добросовестный труд, большой личный вклад в повышение эффективности производства и в связи с профессиональным праздником «День работников автомобильного транспорта» наградить Почетной грамотой главы Костомукшского городского округа:

• Асадова Михаила Валерьевича – водителя автомобиля участка эксплуатации карьерной техники цеха горного транспорта и дорожных машин акционерного общества «Карельский окатыш»;

• Леттиева Андрея Васильевича – водителя автомобиля автоколонны грузового транспорта службы по эксплуатации автомобильного транспорта общества с ограниченной ответственностью «ЦТА».

4. За многолетний, добросовестный труд, большой личный вклад в развитие сферы образования в Костомукшском городском округе и в связи с юбилейной датой со дня рождения наградить Почетной грамотой главы Костомукшского городского округа:

• Сафонову Валентину Александровну, учителя начальных классов муниципального бюджетного общеобразовательного учреждения Костомукшского городского округа «Средняя общеобразовательная школа №3 с углубленным изучением математики».

5. Настоящее постановление подлежит официальному опубликованию.

Глава Костомукшского городского округа
А.В. Бендикова

РЕСПУБЛИКА КАРЕЛИЯ
Администрация Костомукшского городского округа
ПОСТАНОВЛЕНИЕ
от 16 октября 2018 г. № 938

Об утверждении проекта межевания квартала «Л» города Костомукша Республики Карелия

В соответствии со статьями 5.1, 43, 46 Градостроительного кодекса Российской Федерации, Постановлением Правительства Российской Федерации от 19 ноября 2014 года № 1221 «Об утверждении Правил присвоения, изменения и аннулирования адресов», Приказа Министерства Финансов Российской Федерации от 05 ноября 2015 года № 171н «Об утверждении перечня элементов

планировочной структуры, элементов улично-дорожной сети, элементов объектов адресации, типов зданий (сооружений), помещений, используемых в качестве реквизитов адреса, и правил сокращённого наименования адресообразующих элементов», статьей 16 Правил землепользования и застройки Костомукшского городского округа, утвержденных Решением Совета Костомукшского городского округа II созыва XIX заседания от 28 марта 2013 года № 198-СО «Об утверждении правил землепользования и застройки Костомукшского городского округа», на основании заключения о результатах публичных слушаний от 10 октября 2018 года, в целях выделения элементов планировочной структуры и определения местоположения границ образуемых и изменяемых земельных участков, а также с целью упорядочения адресного хозяйства и обеспечения единства структуры и состава адресной информации Костомукшского городского округа администрация Костомукшского городского округа

ПОСТАНОВЛЯЕТ:

1. Утвердить проект межевания квартала «Л» города Костомукша Республики Карелия (шифр проекта 02.17-ПМ, разработан МКУ КУМС в 2017 году, прилагается).

2. Управлению градостроительства и землепользования администрации Костомукшского городского округа:

2.1. В порядке межведомственного информационного электронного взаимодействия не позднее пяти рабочих дней с момента вступления в силу обеспечить направление настоящего постановления и документации по планировке территории, указанной в пункте 1 настоящего постановления, в филиал ФГБУ «Федеральная кадастровая палата Федеральной службы государственной регистрации, кадастра и картографии» по Республике Карелия.

2.2. Обеспечить размещение настоящего постановления и документации по планировке территории, указанной в пункте 1 настоящего постановления, на официальном сайте органов местного самоуправления Костомукшского городского округа (www.kostomuksha-city.ru) в разделе: «Экономика», «Градостроительная деятельность», «Планировка территорий» в течение семи дней с момента утверждения указанного проекта.

3. Присвоить адрес образуемому земельному участку площадью 18 452 кв.м., Российская Федерация, Республика Карелия, Костомукшский городской округ, город Костомукша, проспект Горняков, участок 1.

4. Присвоить адрес образуемому земельному участку площадью 29 612 кв.м., Российская Федерация, Республика Карелия, Костомукшский городской округ, город Костомукша, проспект Горняков, участок 2.

5. Присвоить адрес образуемому земельному участку площадью 34 046 кв.м., Российская Федерация, Республика Карелия, Костомукшский городской округ, город Костомукша, проспект Горняков, участок 3.

6. Присвоить адрес образуемому земельному участку площадью 4 079 кв.м., Российская Федерация, Республика Карелия, Костомукшский городской округ, город Костомукша, проспект Горняков, участок 4.

7. Присвоить адрес образуемому земельному участку площадью 15 997 кв.м., Российская Федерация, Республика Карелия, Костомукшский городской округ, город Костомукша, проспект Горняков, участок 5.

8. Управлению делами администрации Костомукшского городского округа обеспечить опубликование настоящего постановления в газете «Новости Костомукши» и (или) Сборнике муниципальных правовых актов Костомукшского городского округа.

9. Настоящее постановление вступает в силу с момента его официального опубликования.

Глава Костомукшского городского округа
А.В. Бендикова

РЕСПУБЛИКА КАРЕЛИЯ
Администрация Костомукшского городского округа
ПОСТАНОВЛЕНИЕ
от 16 октября 2018 г. № 944
г. Костомукша

О подготовке документации по планировке территории

В соответствии со статьями 41, 42, 45, 46 Градостроительного кодекса Российской Федерации, в целях обеспечения устойчивого развития территории Костомукшского городского округа, на основании заявления Мельникова С.Г. (вх. № 1724 от 04 октября 2018 года), Администрация Костомукшского городского округа

ПОСТАНОВЛЯЕТ:

1. Принять решение о подготовке документации по планировке территории в составе проекта межевания части территории улицы Строителей в городе Костомукша с целью перераспределения земельных участков с кадастровыми номерами 10:04:0010101:93 и 10:04:0010101:92.

2. Мельникову Сергею Геннадьевичу обеспечить подготовку документации по планировке территории, указанной в пункте 1 настоящего постановления, за счет собственных средств и представить ее в Управление градостроительства и землепользования Администрации Костомукшского городского округа.

3. Управлению градостроительства и землепользования Администрации Костомукшского городского округа обеспечить размещение насто-

Приложение № 2 к постановлению Главы Костомукшского городского округа от 18 октября 2018 г. № 105

РЕСПУБЛИКА КАРЕЛИЯ
Администрация Костомукшского городского округа
ПРОЕКТ ПОСТАНОВЛЕНИЯ
от ___ _____ 2018 г. № _____
г. Костомукша

О предоставлении (об отказе в предоставлении) разрешения на отклонение от предельных параметров разрешённого строительства, реконструкции объекта капитального строительства

В соответствии со статьями 5.1, 39, 40 Градостроительного кодекса Российской Федерации, статьей 18 Правил землепользования и застройки Костомукшского городского округа, утвержденных Решением Совета Костомукшского городского округа от 28 марта 2013 года № 198-СО «Об утверждении правил землепользования и застройки Костомукшского городского округа», на основании заключения о результатах публичных слушаний от ____ ноября 2018 года, на основании заявления Асеевой Е.А. (вх. № 1653 от 24.09.2018г.), Администрация Костомукшского городского округа

ПОСТАНОВЛЯЕТ:

1. Предоставить (отказать в предоставлении) Асеевой Елене Анатольевне разрешение (указывается порядковый номер разрешения/решения об отказе) на отклонение от предельных параметров разрешённого строительства объекта капитального строительства на земельном участке с кадастровым номером 10:04:0010230:82, расположенном в Республике Карелия, г. Костомукша, западная часть кадастрового квартала 10:04:0010230 (схема прилагается).

2. Управлению делами Администрации Костомукшского городского округа обеспечить опубликование настоящего постановления с приложением в газете «Новости Костомукши» и (или) Сборнике муниципальных правовых актов Костомукшского городского округа.

3. Управлению градостроительства и землепользования Администрации Костомукшского городского округа обеспечить размещение настоящего постановления с приложением на официальном сайте органов местного самоуправления Костомукшского городского округа Республики Карелия Республики Карелия (www.kostomuksha-city.ru) в разделе: «Экономика», «Градостроительная деятельность», «Градостроительное зонирование», «Разрешение на отклонение от предельных параметров разрешенного строительства, реконструкции объекта капитального строительства», «Разрешение на отклонение от предельных параметров разрешенного строительства на земельном участке по адресу: Республика Карелия, г. Костомукша, ул. Радужная, д. 49».

4. Постановление вступает в силу с момента его официального опубликования

Глава Костомукшского городского округа
А.В. Бендикова

ящего постановления на официальном сайте органов местного самоуправления Костомукшского городского округа Республики Карелия (www.kostomuksha-city.ru) в разделе: «Экономика», «Градостроительная деятельность», «Планировка территории».

4. Управлению делами Администрации Костомукшского городского округа обеспечить опубликование настоящего постановления в газете «Новости Костомукши».

5. Предложения физических и юридических лиц о порядке, сроках подготовки и содержании документации, указанной в пункте 1 настоящего постановления, принимаются в Управлении градостроительства и землепользования Администрации Костомукшского городского округа в течение одного месяца с даты официального опубликования настоящего постановления по адресу: Республика Карелия, г. Костомукша, ул. Строителей, д. 5, кабинеты 320, 317, 318.

6. Постановление вступает в силу с момента его официального опубликования.

Глава Костомукшского городского округа
А.В. Бендикова

РЕСПУБЛИКА КАРЕЛИЯ
Администрация Костомукшского городского округа
ПОСТАНОВЛЕНИЕ
от 17 октября 2018 г. № 947

Об утверждении документации по планировке территории в составе проекта межевания части территории садоводческого некоммерческого товарищества «Рудник»

В соответствии с п/п.4 п.3 ст.8, ст.43 Градостроительного кодекса Российской Федерации, п/п.2 п.3 ст.11.3 Земельного кодекса Российской Федерации, Постановлением Правительства Российской Федерации от 19 ноября 2014 года № 1221 «Об утверждении Правил присвоения, изменения и аннулирования адресов», Приказом Министерства Финансов Российской Федерации от 05 ноября 2015 года № 171н «Об утверждении перечня элементов планировочной структуры, элементов улично-дорожной сети, элементов объектов адресации, типов зданий (сооружений), помещений, используемых в качестве реквизитов адреса, и правил сокращённого наименования адресообразующих элементов», Правилами землепользования и застройки муниципального образования «Костомукшский городской округ», утвержденными решением Совета Костомукшского городского округа от 28 марта 2013 г. № 198-СО, в целях обеспечения развития территории Костомукшского городского округа, установления границ земельных участков, на основании заявления директора ООО «ГеоКОМ» Ворошилова А.В. (вх. №6538 от 21.09.2018 г.), администрация Костомукшского городского округа

ПОСТАНОВЛЯЕТ:

1. Утвердить документацию по планировке территории в составе проекта межевания части территории садоводческого некоммерческого товарищества «Рудник» (прилагается) с целью образования земельных участков из земель сельскохозяйственного назначения площадью 206 кв.м. (участок № 6, правообладатель – Пестова Н.Н., вид разрешённого использования – ведение садоводства, объекты хозяйственного назначения), площадью 196 кв.м. (участок № 6а, правообладатель – Пестова Н.Н., вид разрешенного использования – ведение садоводства, объекты хозяйственного назначения), площадью 206 кв.м. (участок № 8, правообладатель Колпакова Е.Ф., вид разрешенного использования – ведение садоводства, объекты хозяйственного назначения), площадью 204 кв.м. (участок № 8а, правообладатель Колпакова Е.Ф., вид разрешенного использования – ведение садоводства, объекты хозяйственного назначения), площадью 266 кв.м (участок № 9, правообладатель Радзевич А.С., вид разрешенного использования – ведение садоводства, объекты хозяйственного назначения), площадью 220 кв.м (участок № 9а, правообладатель Радзевич А.С., вид разрешенного использования – ведение садоводства, объекты хозяйственного назначения), площадью 543 кв.м (участок № 22, правообладатель Радзевич А.С., вид разрешенного использования – ведение садоводства), площадью 785 кв.м (участок № 68, правообладатель Мосякова Е.А., вид разрешенного использования – ведение дачного хозяйства), площадью 766 кв.м (участок № 74, правообладатель Масель А.П., вид разрешенного использования – ведение дачного хозяйства), площадью 458 кв.м (участок № 79, правообладатель Шорохова В.В., вид разрешенного использования – ведение садоводства), площадью 655 (участок № 85а, правообладатель Вахрушева Н.П., вид разрешенного использования – ведение дачного хозяйства), площадью 249 кв.м (участок № 85б, правообладатель Вахрушева Н.П., вид разрешенного использования – ведение садоводства, объекты хозяйственного назначения), площадью 821 кв.м (участок № 98, правообладатель Чегодаев Н.П., вид разрешенного использования – ведение дачного хозяйства), площадью 600 кв.м (участок № 108, правообладатель Сутурин П.В., вид разрешенного использования – ведение дачного хозяйства), площадью 347 кв.м (участок № 108а, правообладатель Сутурин П.В., вид разрешенного использования – ведение садоводства, объекты хозяйственного назначения), площадью 623 кв.м (участок № 109, правообладатель Костенко С.В., вид разрешенного использования – ведение дачного хозяйства), площадью 280 кв.м (участок

№ 109а, правообладатель Костенко С.В., разрешенное использование – ведение садоводства, объекты хозяйственного назначения), расположенных в Республике Карелия, Костомукшский городской округ, СНТ «Кимасозеро» (кадастровый квартал 10:04:0026201), территориальная зона садоводств и дачных участков (СД)).

2. Присвоить следующие адреса земельным участкам, образованным в соответствии с проектом межевания территории, указанным в пункте 1 настоящего постановления:

2.1. Российская Федерация, Республика Карелия, Костомукшский городской округ, территория садоводческого некоммерческого товарищества «Рудник», участок 6.

2.2. Российская Федерация, Республика Карелия, Костомукшский городской округ, территория садоводческого некоммерческого товарищества «Рудник», участок 6а.

2.3 Российская Федерация, Республика Карелия, Костомукшский городской округ, территория садоводческого некоммерческого товарищества «Рудник», участок 8.

2.4. Российская Федерация, Республика Карелия, Костомукшский городской округ, территория садоводческого некоммерческого товарищества «Рудник», участок 8а.

2.5. Российская Федерация, Республика Карелия, Костомукшский городской округ, территория садоводческого некоммерческого товарищества «Рудник», участок 9.

2.6. Российская Федерация, Республика Карелия, Костомукшский городской округ, территория садоводческого некоммерческого товарищества «Рудник», участок 9а.

2.7. Российская Федерация, Республика Карелия, Костомукшский городской округ, территория садоводческого некоммерческого товарищества «Рудник», участок 22.

2.8. Российская Федерация, Республика Карелия, Костомукшский городской округ, территория садоводческого некоммерческого товарищества «Рудник», участок 68.

2.9. Российская Федерация, Республика Карелия, Костомукшский городской округ, территория садоводческого некоммерческого товарищества «Рудник», участок 74.

2.10. Российская Федерация, Республика Карелия, Костомукшский городской округ, территория садоводческого некоммерческого товарищества «Рудник», участок 79.

2.11. Российская Федерация, Республика Карелия, Костомукшский городской округ, территория садоводческого некоммерческого товарищества «Рудник», участок 85а.

2.12. Российская Федерация, Республика Карелия, Костомукшский городской округ, территория садоводческого некоммерческого товарищества «Рудник», участок 85б.

2.13. Российская Федерация, Республика Карелия, Костомукшский городской округ, территория садоводческого некоммерческого товарищества «Рудник», участок 98.

2.14. Российская Федерация, Республика Карелия, Костомукшский городской округ, территория садоводческого некоммерческого товарищества «Рудник», участок 108.

2.15. Российская Федерация, Республика Карелия, Костомукшский городской округ, территория садоводческого некоммерческого товарищества «Рудник», участок 108а.

2.16. Российская Федерация, Республика Карелия, Костомукшский городской округ, территория садоводческого некоммерческого товарищества «Рудник», участок 109.

2.17. Российская Федерация, Республика Карелия, Костомукшский городской округ, территория садоводческого некоммерческого товарищества «Рудник», участок 109а.

3. Управлению делами администрации Костомукшского городского округа обеспечить опубликование данного постановления, а также проекта межевания части территории СНТ «Рудник», указанного в пункте 1 настоящего постановления, в источнике официального опубликования муниципальных правовых актов Костомукшского городского округа (официальный сайт Костомукшского городского округа (www.kostomuksha-city.ru) и газета «Новости Костомукши»).

4. Управлению градостроительства и землепользования администрации Костомукшского городского округа обеспечить направление настоящего постановления и проекта межевания территории в филиал ФГБУ «Федеральная кадастровая палата Федеральной службы государственной регистрации, кадастра и картографии» по Республике Карелия.

5. Управлению градостроительства и землепользования Администрации Костомукшского городского округа в порядке межведомственного информационного взаимодействия обеспечить размещение настоящего постановления в Федеральной информационной адресной системе (ФИАС).

6. Настоящее постановление вступает в силу с момента его подписания.

Глава Костомукшского городского округа
А.В. Бендикова

11.	Порядок внесения участниками публичных слушаний замечаний и предложений по проекту, подлежащему рассмотрению на публичных слушаниях (место, срок, дни и часы приема замечаний и предложений)	1) В письменной или устной форме в ходе проведения собрания 09.11.2018 (с 15.30 до 16.00 часов) по адресу: Республика Карелия, г. Костомукша, ул. Строителей, д. 5, актовый зал; 2) В письменной форме в адрес организатора публичных слушаний по адресу: 186930, Республика Карелия, г. Костомукша, ул. Строителей, д. 5; 3) Посредством записи в книге (журнале) учета посетителей экспозиции по адресу: Республика Карелия, г. Костомукша, ул. Строителей, д. 5 (в каб. 320).
12.	Форма внесения участниками публичных слушаний предложений и замечаний по проекту, подлежащему рассмотрению на публичных слушаниях	По форме согласно приложению № 2 к Порядку. Форма размещена на официальном сайте органов местного самоуправления Костомукшского городского округа Республики Карелия (www.kostomuksha-city.ru) в разделе «Экономика», «Порядок проведения публичных слушаний».
13.	Наименование и адрес официального сайта в сети Интернет (и (или) информационной системы), где размещаются проект, подлежащий рассмотрению на публичных слушаниях, и материалы к нему	«Экономика», «Градостроительная деятельность», «Градостроительное зонирование», «Разрешение на отклонение от предельных параметров разрешенного строительства, реконструкции объекта капитального строительства», «Разрешение на отклонение от предельных параметров разрешенного строительства на земельном участке по адресу: Республика Карелия, г. Костомукша, ул. Радужная, д. 49».
14.	Дата, место и время начала проведения собрания (собраний) участников публичных слушаний	09.11.2018 г. в 15:30, г. Костомукша, ул. Строителей, д. 5, актовый зал.
15.	Дата, место и время начала проведения регистрации для участия в собрании (собраниях) участников публичных слушаний	09.11.2018г. с 15:30, по адресу: г. Костомукша, ул. Строителей, д. 5, актовый зал.

1	Наименование проекта, подлежащего рассмотрению на публичных слушаниях	Проект постановления Администрации Костомукшского городского округа «О предоставлении разрешения на отклонение от предельных параметров разрешённого строительства, реконструкции объекта капитального строительства».
2.	Перечень информационных материалов к проекту, подлежащему рассмотрению на публичных слушаниях	Схема отклонения от предельных параметров разрешённого строительства, реконструкции объекта капитального строительства.
3	Сроки проведения публичных слушаний	с 25.10.2018г. по 22.11.2018 г.
4.	Территория, в пределах которой проводятся публичные слушания	Кадастровый квартал 10:04:0010230.
5.	Организатор публичных слушаний	Управление градостроительства и землепользования Администрации Костомукшского городского округа.
6.	Лицо, председательствующее на публичных слушаниях, контактный телефон для получения дополнительной информации	С.Н. Новгородов – Первый заместитель главы Администрации Костомукшского городского округа. + 7 911 660 86 26, П.Н. Вачевских, начальник Управления градостроительства и землепользования Администрации Костомукшского городского округа.
7.	Порядок проведения публичных слушаний	В соответствии с Порядком организации и проведения публичных слушаний в Костомукшском городском округе, утверждённом решением Совета Костомукшского городского округа от 27.09.2018 года № 275-СО/III (далее - Порядок).
8.	Место, дата открытия и срок проведения экспозиции (экспозиций) проекта, подлежащего рассмотрению на публичных слушаниях	В здании Администрации Костомукшского городского округа по адресу: Республика Карелия, г. Костомукша, ул. Строителей, д. 5, в коридоре третьего этажа возле каб. 320.
9.	Дни и часы, в которые возможно посещение указанной экспозиции (экспозиций) проекта, подлежащего рассмотрению на публичных слушаниях	С понедельника по пятницу с 8.18 до 12.30 часов, с 14.00 до 17.00 часов.
10.	Срок внесения участниками публичных слушаний замечаний и предложений по проекту, подлежащему рассмотрению на публичных слушаниях	В письменной форме с 25.10.2018г. по 02.11.2018г., в ходе собрания с 15.30 до 16.00.

Утвержден постановлением
администрации Костомукшского
городского округа
от _____ № _____

ООО «ГеоКОМ»

ПРОЕКТ МЕЖЕВАНИЯ ЧАСТИ ТЕРРИТОРИИ

Российская Федерация, Республика Карелия,
Костомукшский городской округ,
СНТ «Рудник»

г. Костомукша
2018 г.

ПОЯСНИТЕЛЬНАЯ ЗАПИСКА
к проекту межевания части территории

Работы по составлению проекта межевания части территории (далее – ПМТ) выполнены на основании заявления членов СНТ «Рудник» (далее – Заказчики).

При изучении и анализе представленных Заказчиками и собранных в процессе подготовительных работ документов и материалов установлено:

- проектируемая территория представляет собой земельные участки, расположенные по адресу: Республика Карелия, Костомукшский городской округ, СНТ «Рудник», участки № 6, № 6а, № 8, № 8а, № 9, № 9а, № 22, № 68, № 74, №79, № 85а, № 85б, № 98, № 108, № 108а, № 109,
№ 109 а;

- земельный участок, предоставленный садоводческому некоммерческому товариществу "Рудник" (далее – СНТ), расположен в кадастровом квартале 10:04:0026201;

- категория земель: *земли сельскохозяйственного назначения*;

- *территориальная зона СД* (зона садоводств и дачных участков);

- *проектируемая территория расположена в водоохранной зоне озера Пирттиярви*:

- часть проектируемой территории (см. таблицу 1) расположена в береговой полосе общего пользования (далее - БПОП) и прибрежно-защитной полосе (далее - ПЗП) озера;

- часть проектируемой территории (см. таблицу 1) занята охранной зоной линии электропередач (ЛЭП) мощностью 0,4 кВ.

- утвержденный генеральный план или проект организации и застройки территории садоводческого товарищества отсутствуют.

Для составления ПМТ выполнены геодезические работы по земельным участкам СНТ, составлен топографический план части территории садоводства (с учетом сведений государственного кадастра недвижимости).

Определение координат характерных точек границ земельных участков выполнено с точностью обеспечивающей:

- среднюю квадратическую ошибку относительно пунктов ОМС (M_t) - не более 0.2 м;
- ошибку определения площади земельного участка ($\Delta P_{доп}=3{,}5M_t\sqrt{P}$ кв.м) - не более 20 м^2.

Математическая обработка результатов работ по установлению границ и составлению плана границ земельного участка произведена в программе AutoCad.

Проектом предусмотрено образование 16 земельных участков (характеристики описаны в таблице 1), расположенных в кадастровом квартале 10:04:0026201, путем раздела земельного участка с кадастровым номером 10:04:0026201:31, принадлежащего СНТ «Рудник» на праве бессрочного пользования и определение (уточнение) местоположения границ земельного участка с кадастровым номером 10:04:0026201:77 (участок № 98), принадлежащего Чегодаеву Н. П.

Местоположение границы участка № 98 уточнено в соответствии с постановлением № 331 от 19.03.1993 г. (основание: п. 10, ст. 22 федерального закона № 218-ФЗ от 13.07.2015 г.) и фактически используемой более 15 лет территорией земельного участка. По результатам проведенных измерений, площадь участка № 98 составила 821 кв.м., на 321 кв.м. больше площади данного участка, указанной в государственном реестре недвижимости, что не противоречит пп. 32, п.1, ст.26 Федерального закона № 218-ФЗ от 13.07.15 г., так как, Правилами землепользования и застройки Костомукшского городского округа, утвержденных Решением Совета Костомукшского городского округа № 198-СО от 28.03.2013 г. (опубликованы на сайте: fgis.economy.gov.ru), с учетом изменений, принятых решением № 569-СО от 25.02.2016, установлен предельный минимальный размер земельного участка для индивидуального дачного строительства (дачного хозяйства) - 600 кв.м.

Участки имеют непосредственный доступ к землям общего пользования СНТ, кроме участков № 6а, № 8а, № 9а и 109а доступ к которым обеспечивается через земельные участки № 6, № 8, № 9, № 109 соответственно.

ложение № 2).

2. Назначить 09 ноября 2018 года в 15 часов 30 минут по адресу: г. Костомукша, ул. Строителей, д. 5, актовый зал администрации проведение собрания участников публичных слушаний по проекту, указанному в пункте 1 настоящего постановления.

3. Утвердить текст оповещения о начале публичных слушаний (приложение № 1).

4. Назначить организатором публичных слушаний Управление градостроительства и землепользования Администрации Костомукшского городского округа (далее – организатор публичных слушаний).

5. Установить что председателем, членами и секретарём комиссии являются должностные лица, входящие в состав комиссии по подготовке проекта Правил землепользования и застройки Костомукшского городского округа.

6. Организатору публичных слушаний разместить оповещение о начале публичных слушаний на информационном стенде, оборудованном в здании Администрации Костомукшского городского округа (г. Костомукша, ул. Строителей, д. 5, в коридоре третьего этажа, возле каб. 320).

7. Управлению делами Администрации Костомукшского городского округа обеспечить опубликование в газете «Новости Костомукши» и (или) Сборнике муниципальных правовых актов Костомукшского городского округа оповещение о начале публичных слушаний (приложение № 1) и проект постановления Администрации Костомукшского городского округа (приложение № 2) не позднее 25 октября 2018 года.

8. Организатору публичных слушаний подготовить протокол публичных слушаний и заключение о результатах публичных слушаний не позднее 16 ноября 2018 года.

9. Организатору публичных слушаний разместить на официальном сайте органов местного самоуправления Костомукшского городского округа Республики Карелия (www.kostomuksha-city.ru) в разделе: «Экономика», «Градостроительная деятельность», «Градостроительное зонирование», «Разрешение на отклонение от предельных параметров разрешенного строительства, реконструкции объекта капитального строительства», «Разрешение на отклонение от предельных параметров разрешенного строительства на земельном участке по адресу: Республика Карелия, г. Костомукша, ул. Радужная, д. 49»:

9.1. Оповещение о начале публичных слушаний (приложение № 1) не позднее 25 октября 2018 года;

9.2. Проект постановления Администрации Костомукшского городского округа и информационные материалы к нему (приложение № 2) не позднее 25 октября 2018 года;

9.3. Заключение о результатах публичных слушаний не позднее 16 ноября 2018 года.

10 Постановление вступает в силу с момента его подписания.

Глава Костомукшского городского округа
А.В. Бендикова

Приложение № 1 к постановлению
Главы Костомукшского городского округа
от 18 октября 2018 г. № 105

ОПОВЕЩЕНИЕ О НАЧАЛЕ ПУБЛИЧНЫХ СЛУШАНИЙ

1. Управление градостроительства и землепользования Администрации Костомукшского городского округа оповещает о проведении публичных слушаний.

2. Приглашаем всех заинтересованных лиц принять участие в публичных слушаниях.

3. Информация по вынесенному на публичные слушания проекту приведена ниже.

Приложение № 2 к постановлению Главы Костомукшского городского округа от 18 октября 2018 г. № 104

РЕСПУБЛИКА КАРЕЛИЯ
Администрация Костомукшского городского округа
ПРОЕКТ ПОСТАНОВЛЕНИЯ
от ___ _____ 2018 г. № _____
г. Костомукша

О предоставлении (об отказе в предоставлении) разрешения на условно разрешенный вид использования земельных участков

В соответствии со статьями 5.1, 39 Градостроительного кодекса Российской Федерации, статьей 18 Правил землепользования и застройки Костомукшского городского округа, утвержденных Решением Совета Костомукшского городского округа от 28 марта 2013 года № 198-СО «Об утверждении правил землепользования и застройки Костомукшского городского округа», на основании заключения о результатах публичных слушаний от ____ ноября 2018 года, Администрация Костомукшского городского округа

ПОСТАНОВЛЯЕТ:

1. Предоставить (отказать в предоставлении) разрешение (указывается порядковый номер разрешения/решения об отказе) на условно разрешенный вид использования: «Многоквартирные жилые дома» для образуемого земельного участка площадью 1755 кв.м., расположенного по адресу: Российская Федерация, Республика Карелия, Костомукшский городской округ, город Костомукша, улица Зеленая, участок 2 (проект межевания утвержден постановлением Администрации Костомукшского городского округа от 25 сентября 2018 года № 854 «Об утверждении проекта межевания территории»).

2. Предоставить (отказать в предоставлении) разрешение (указывается порядковый номер разрешения/решения об отказе) на условно разрешенный вид использования: «Многоквартирные жилые дома» для образуемого земельного участка площадью 1573 кв.м., расположенного по адресу: Российская Федерация, Республика Карелия, Костомукшский городской округ, город Костомукша, улица Зеленая, участок 5 (проект межевания утвержден постановлением Администрации Костомукшского городского округа от 25 сентября 2018 года № 851 «Об утверждении проекта межевания территории»).

3. Управлению делами Администрации Костомукшского городского округа обеспечить опубликование настоящего постановления с приложением в газете «Новости Костомукши» и (или) Сборнике муниципальных правовых актов Костомукшского городского округа.

4. Управлению градостроительства и землепользования Администрации Костомукшского городского округа обеспечить размещение настоящего постановления с приложением на официальном сайте органов местного самоуправления Костомукшского городского округа Республики Карелия Республики Карелия (www.kostomuksha-city.ru) в разделе: «Экономика», «Градостроительная деятельность», «Градостроительное зонирование», «Разрешения на условно разрешенный вид использования земельного участка и (или) объекта капитального строительства», «Публичные слушания по проекту решения о предоставлении разрешения на условно разрешенный вид использования для образуемых земельных участков по адресу: г. Костомукша, ул. Зеленая, д. 2, ул. Зеленая, д. 5».

5. Постановление вступает в силу с момента его официального опубликования

Глава Костомукшского городского округа
А.В. Бендикова

РОССИЙСКАЯ ФЕДЕРАЦИЯ
РЕСПУБЛИКА КАРЕЛИЯ
Глава Костомукшского городского округа
ПОСТАНОВЛЕНИЕ
от 18 октября 2018 г. № 105
г. Костомукша

О проведении публичных слушаний по проекту решения о предоставлении разрешения на отклонение от предельных параметров разрешённого строительства, реконструкции объекта капитального строительства

В соответствии со статьями 5.1, 39, 40 Градостроительного кодекса Российской Федерации, статьёй 28 Федерального закона от 06 октября 2003 года № 131-ФЗ «Об общих принципах организации местного самоуправления в Российской Федерации», Уставом муниципального образования «Костомукшский городской округ», на основании Порядка организации и проведения публичных слушаний в Костомукшском городском округе, утверждённого решением Совета Костомукшского городского округа от 27 сентября 2018 года № 275-СО/III, в целях учёта мнения и интересов жителей Костомукшского городского округа

ПОСТАНОВЛЯЮ:

1. Провести публичные слушания по проекту постановления Администрации Костомукшского городского округа «О предоставлении (об отказе в предоставлении) разрешения на отклонение от предельных параметров разрешённого строительства, реконструкции объекта капитального строительства» на земельном участке с кадастровым номером 10:04:0010230:82, расположенном в Республике Карелия, г. Костомукша, западная часть кадастрового квартала 10:04:0010230 (при-

Таблица 1

Участок №	Правообладатель	Вид разрешенного использования	Площадь (кв.м.)	Обременение
1	2	3	4	5
6	Пестова Н. Н.	Ведение садоводства, объекты хозяйственного назначения	206	Весь: ПЗП. Охранная зона ЛЭП (часть: 24 кв.м).
6а	Пестова Н. Н.	Ведение садоводства, объекты хозяйственного назначения	196	Весь: БПОП и ПЗП.
8	Колпакова Е. Ф.	Ведение садоводства, объекты хозяйственного назначения	206	Весь: ПЗП. Охранная зона ЛЭП (часть: 23 кв.м).
8а	Колпакова Е. Ф.	Ведение садоводства, объекты хозяйственного назначения	204	Весь: БПОП и ПЗП.
9	Радзевич А. С.	Ведение садоводства, объекты хозяйственного назначения	266	Весь: ПЗП.
9а	Радзевич А. С.	Ведение садоводства, объекты хозяйственного назначения	220	Весь: БПОП и ПЗП.
22	Радзевич А. С.	Ведение садоводства	543	БПОП (часть: 392 кв.м.). Весь: ПЗП.
68	Мосякова Е. А.	Ведение дачного хозяйства	785	ПЗП (часть: 115 кв.м.)
74	Масель А. П.	Ведение дачного хозяйства	766	ПЗП (часть: 100 кв.м.). Охранная зона ЛЭП (часть: 68 кв.м).
79	Шорохова В. В.	Ведение садоводства	458	БПОП (часть:192 кв.м.). Весь: ПЗП. Охранная зона ЛЭП (часть: 64 кв.м)
85а	Вахрушева Н. П.	Ведение дачного хозяйства	655	Весь: ПЗП. Охранная зона ЛЭП (часть: 91 кв.м).
85б	Вахрушева Н. П.	Ведение садоводства, объекты хозяйственного назначения	249	Весь: БПОП и ПЗП.
98	Чегодаев Н. П.	Ведение дачного хозяйства	821	Весь: ПЗП. Охранная зона ЛЭП (часть: 31 кв.м).
108	Сутурин П. В.	Ведение дачного хозяйства	600	Весь: ПЗП.
108а	Сутурин П. В.	Ведение садоводства, объекты хозяйственного назначения	347	Весь: БПОП и ПЗП.
109	Костенко С. В.	Ведение дачного хозяйства	623	ПЗП (часть 544 кв.м.).
109а	Костенко С. В.	Ведение садоводства, объекты хозяйственного назначения	280	Весь: БПОП и ПЗП.

Работы по составлению проекта межевания территории выполнены в соответствии с нормативно-правовыми и законодательными документами.

Составил: _____ А. В. Ворошилов

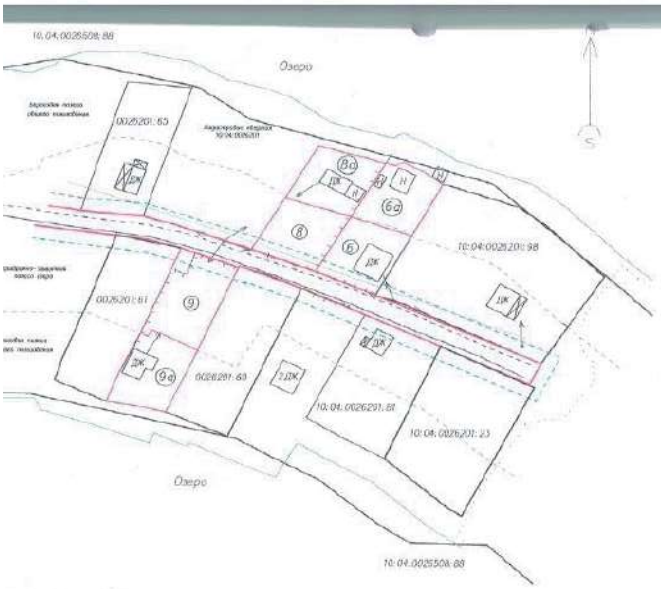

Каталог координат

Участок № 6 Площадь: 206 кв.м. Разрешенное использование: ведение садоводства, объекты хозяйственного назначения.		Участок № 8 Площадь: 206 кв.м. Разрешенное использование: ведение садоводства, объекты хозяйственного назначения.		Участок № 9 Площадь: 266 кв.м. Разрешенное использование: ведение садоводства, объекты хозяйственного назначения.	
X	Y	X	Y	X	Y
645633.99	1350388.48	645638.32	1350374.44	645626.40	1350352.58
645629.56	1350401.28	645633.99	1350388.48	645622.05	1350364.78
645615.81	1350393.74	645622.53	1350381.78	645602.71	1350356.17
645621.21	1350381.01	645621.21	1350381.01	645607.43	1350346.38
645622.53	1350381.78	645626.25	1350367.34	645605.88	1350345.50
-	-	645627.73	1350368.21	645606.55	1350343.95

Участок № 6а Площадь: 196 кв.м. Разрешенное использование: ведение садоводства, объекты хозяйственного назначения.		Участок № 8а Площадь: 204 кв.м. Разрешенное использование: ведение садоводства, объекты хозяйственного назначения.		Участок № 9а Площадь: 220 кв.м. Разрешенное использование: ведение садоводства, объекты хозяйственного назначения.	
X	Y	X	Y	X	Y
645646.50	1350395.80	645650.48	1350381.58	645606.55	1350343.95
645645.95	1350397.78	645646.50	1350395.80	645605.88	1350345.50
645646.77	1350399.41	645633.99	1350388.48	645607.43	1350346.38
645644.47	1350403.84	645638.32	1350374.44	645602.71	1350356.17
645641.70	1350407.94	-	-	645601.31	1350355.55
645629.56	1350401.28	-	-	645588.29	1350349.45
645633.99	1350388.48	-	-	645589.66	1350343.35
-	-	-	-	645590.67	1350336.83
-	-	-	-	645598.05	1350339.80

Примечания:
1. Система координат МСК-10.
2. Граница проектируемой территории и границы проектируемых участков совпадают.
3. Категория земель - земли сельскохозяйственного назначения.

ловные обозначения:
- условный номер образуемого земельного участка.
- граница образуемого земельного участка.
- граница учтенного земельного участка.
- грунтовая дорога.
- Н, ДК, МК - строения.
- некапитальное сооружение.
- линия электропередач (ЛЭП) 0,4 Кв.
- красные линии.
- линия отступа от красных линий (для определения мест допустимого размещения вновь строящихся объектов).
- охранная зона ЛЭП.
- граница кадастрового квартала.
- граница береговой полосы общего пользования.
- граница санитарно-защитной полосы озера.
- ограждения.

Изм.	Кол.уч	Лист	№док.	Подпись	Дата	Проект межевания части территории			
Директор	Воропинов А.В.					Российская Федерация, Республика Карелия, Костомукшский городской округ, СНТ "Рудник".			
						Чертеж межевания части территории	Стадия	Лист	Листов
							П	5	9
Кадастровый инженер	Субботина Ю.В.					Масштаб 1:1000	ООО "ГеоКОМ"		

10.	Срок внесения участниками публичных слушаний замечаний и предложений по проекту, подлежащему рассмотрению на публичных слушаниях	В письменной форме с 01.11.2018 г. по 08.11.2018 г., в ходе собрания с 16:00 до 16:30.
11.	Порядок внесения участниками публичных слушаний замечаний и предложений по проекту, подлежащему рассмотрению на публичных слушаниях (место, срок, дни и часы приема замечаний и предложений)	1) В письменной или устной форме в ходе проведения собрания 15.11.2018 (с 16:00 до 16:30 часов) по адресу: Республика Карелия, г. Костомукша, ул. Строителей, д. 5, актовый зал; 2) В письменной форме в адрес организатора публичных слушаний по адресу: 186931, Республика Карелия, г. Костомукша, ул. Строителей, д. 5 в период проведения публичных слушаний; 3) Посредством записи в книге (журнале) учета посетителей экспозиции по адресу: Республика Карелия, г. Костомукша, ул. Строителей, д. 5 (в каб. 320) в период проведения публичных слушаний.
12.	Форма внесения участниками публичных слушаний предложений и замечаний по проекту, подлежащему рассмотрению на публичных слушаниях	По форме согласно приложению № 2 к Порядку. Форма размещена на официальном сайте органов местного самоуправления Костомукшского городского округа Республики Карелия (www.kostomuksha-city.ru) в разделе «Экономика», «Порядок проведения публичных слушаний».
13.	Наименование и адрес официального сайта в сети Интернет (и (или) информационной системы), где размещаются проект, подлежащий рассмотрению на публичных слушаниях, и материалы к нему	«Разрешения на условно разрешенный вид использования земельного участка и (или) объекта капиталнього строительства», «Публичные слушания по проекту решения о предоставлении разрешения на условно разрешенный вид использования для образуемых земельных участков по адресу: г. Костомукша, ул. Зеленая, д. 2, ул. Зеленая, д. 5».
14.	Дата, место и время начала проведения собрания (собраний) участников публичных слушаний	15.11.2018 г. в 16:00, г. Костомукша, ул. Строителей, д. 5, актовый зал.
15.	Дата, место и время начала проведения регистрации для участия в собрании (собраниях) участников публичных слушаний	15.11.2018г. с 16:00, по адресу: г. Костомукша, ул. Строителей, д. 5, актовый зал.

1.	Наименование проекта, подлежащего рассмотрению на публичных слушаниях	Проект постановления Администрации Костомукшского городского округа «О предоставлении разрешения на условно разрешенный вид использования» «Многоквартирные жилые дома» для образуемых земельных участков, расположенных по адресу: Российская Федерация, Республика Карелия, Костомукшский городской округ, город Костомукша, улица Зеленая, участок 2 и участок 5.
2.	Перечень информационных материалов к проекту, подлежащему рассмотрению на публичных слушаниях	Постановления Администрации Костомукшского городского округа от 25 сентября 2018 года № 851 и 854 «Об утверждении проекта межевания территории»
3	Сроки проведения публичных слушаний	с 01.11.2018 г. по 22.11.2018 г.
4.	Территория, в пределах которой проводятся публичные слушания	Кадастровый квартал 10:04:0010103.
5.	Организатор публичных слушаний	Управление градостроительства и землепользования Администрации Костомукшского городского округа.
6.	Лицо, председательствующее на публичных слушаниях, контактный телефон для получения дополнительной информации	С.Н. Новгородов – Первый заместитель главы Администрации Костомукшского городского округа. + 7 911 660 86 26, П.Н. Вачевских, начальник Управления градостроительства и землепользования Администрации Костомукшского городского округа.
7.	Порядок проведения публичных слушаний	В соответствии с Порядком организации и проведения публичных слушаний в Костомукшском городском округе, утверждённом решением Совета Костомукшского городского округа от 27.09.2018 года № 275-СО/III (далее - Порядок).
8.	Место, дата открытия и срок проведения экспозиции (экспозиций) проекта, подлежащего рассмотрению на публичных слушаниях	В здании Администрации Костомукшского городского округа по адресу: Республика Карелия, г. Костомукша, ул. Строителей, д. 5, в коридоре третьего этажа возле каб. 320.
9.	Дни и часы, в которые возможно посещение указанной экспозиции (экспозиций) проекта, подлежащего рассмотрению на публичных слушаниях	С понедельника по пятницу с 8:30 до 12.30 часов, с 14:00 до 16:00 часов.

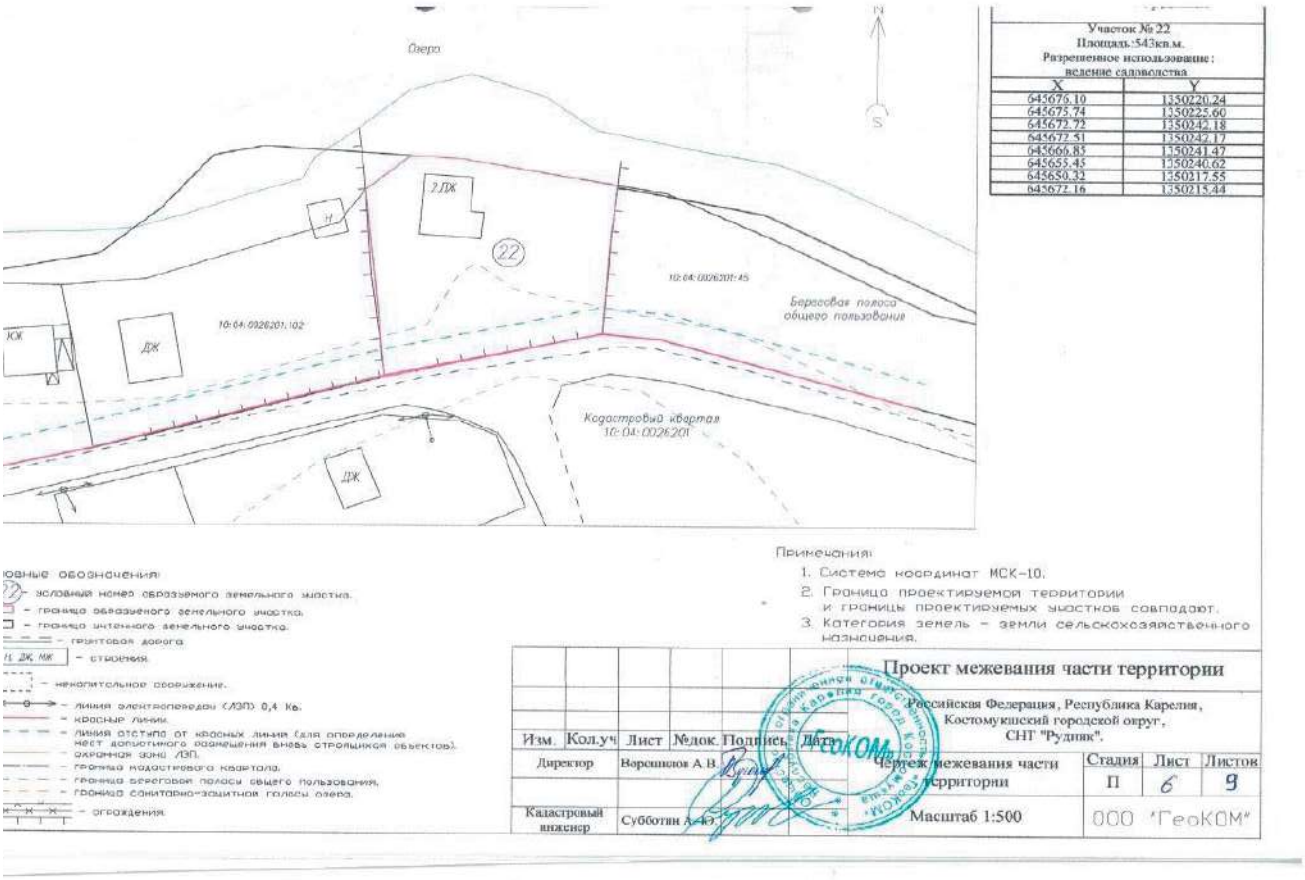

Участок № 22 Площадь:543кв.м. Разрешенное использование: ведение садоводства	
X	Y
645676.10	1350220.24
645675.74	1350225.60
645672.72	1350242.18
645672.51	1350242.17
645666.85	1350241.47
645655.45	1350240.62
645650.32	1350217.55
645672.16	1350215.44

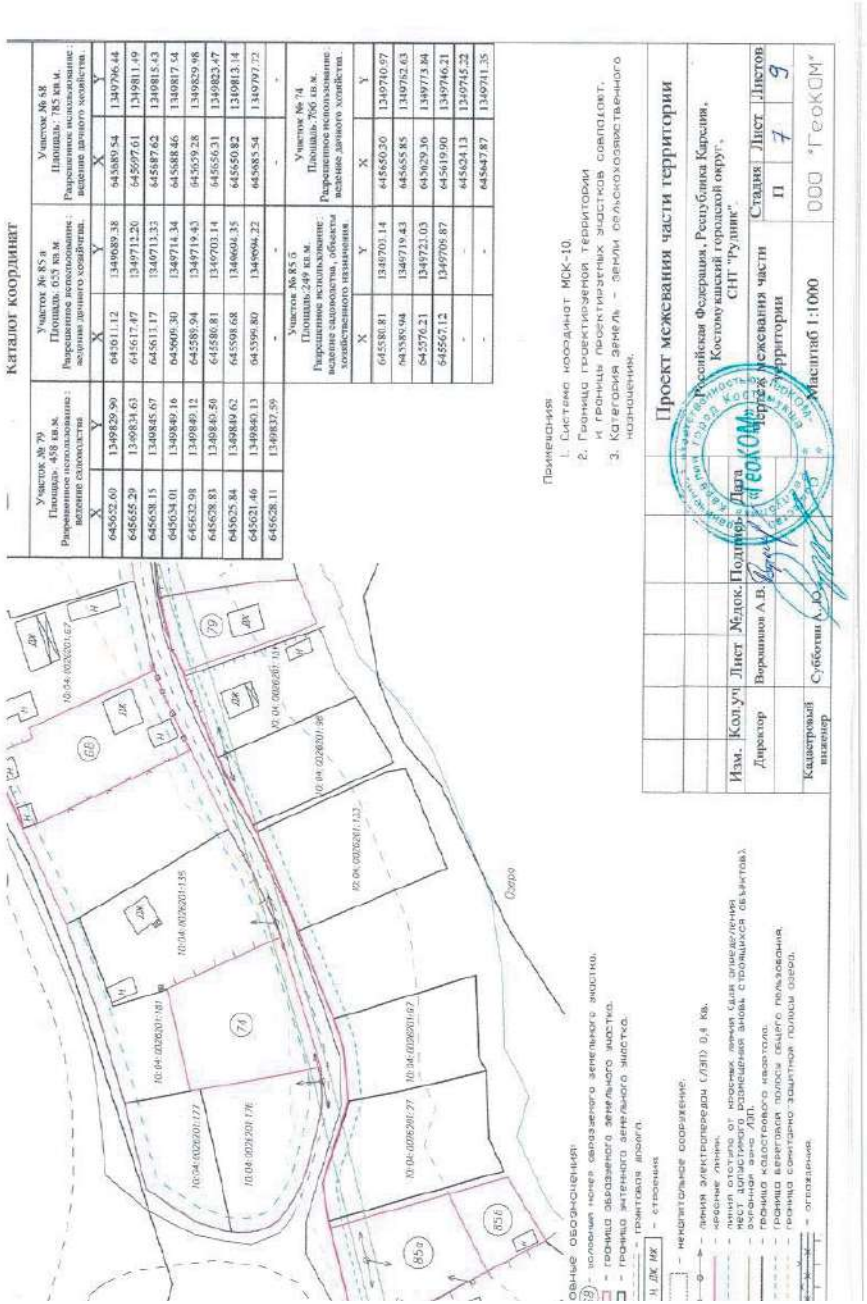

РОССИЙСКАЯ ФЕДЕРАЦИЯ
РЕСПУБЛИКА КАРЕЛИЯ
Глава Костомукшского городского округа
ПОСТАНОВЛЕНИЕ
от 18 октября 2018 г. № 104
г. Костомукша

О проведении публичных слушаний по проекту решения о предоставлении разрешений на условно разрешенный вид использования земельного участка

В соответствии со статьями 5.1, 39 Градостроительного кодекса Российской Федерации, статьёй 28 Федерального закона от 06 октября 2003 года № 131-ФЗ «Об общих принципах организации местного самоуправления в Российской Федерации», Уставом муниципального образования «Костомукшский городской округ», на основании Порядка организации и проведения публичных слушаний в Костомукшском городском округе, утверждённого решением Совета Костомукшского городского округа от 27 сентября 2018 года № 275-СО/III, в целях учёта мнения и интересов жителей Костомукшского городского округа

ПОСТАНОВЛЯЮ:

1. Провести публичные слушания по проекту постановления Администрации Костомукшского городского округа «О предоставлении (об отказе в предоставлении) разрешения на условно разрешенный вид использования земельных участков» «Многоквартирные жилые дома» для образуемых земельных участков, расположенных по адресу: Российская Федерация, Республика Карелия, Костомукшский городской округ, город Костомукша, улица Зеленая, участок 2 и участок 5 (приложение № 2)

2. Назначить 15 ноября 2018 года в 16 часов 00 минут по адресу: г. Костомукша, ул. Строителей, д. 5, актовый зал администрации проведение собрания участников публичных слушаний по проекту, указанному в пункте 1 настоящего постановления.

3. Утвердить текст оповещения о начале публичных слушаний (приложение № 1).

4. Назначить организатором публичных слушаний Управление градостроительства и землепользования Администрации Костомукшского городского округа (далее – организатор публичных слушаний).

5. Установить что председателем, членами и секретарём комиссии являются должностные лица, входящие в состав комиссии по подготовке проекта Правил землепользования и застройки Костомукшского городского округа.

6. Организатору публичных слушаний обеспечить размещение оповещения о начале публичных слушаний на информационном стенде, оборудованном в здании Администрации Костомукшского городского округа (г. Костомукша, ул. Строителей, д. 5, в коридоре третьего этажа, возле каб. 320).

7. Управлению делами Администрации Костомукшского городского округа обеспечить опубликование в газете «Новости Костомукши» и (или) Сборнике муниципальных правовых актов Костомукшского городского округа оповещение о начале публичных слушаний (приложение № 1) и проект постановления Администрации Костомукшского городского округа (приложение № 2) не позднее 01 ноября 2018 года.

8. Организатору публичных слушаний подготовить протокол публичных слушаний и заключение о результатах публичных слушаний не позднее 22 ноября 2018 года.

9. Организатору публичных слушаний разместить на официальном сайте органов местного самоуправления Костомукшского городского округа Республики Карелия (www.kostomuksha-city.ru) в разделе: «Экономика», «Градостроительная деятельность», «Градостроительное зонирование», «Разрешения на условно разрешенный вид использования земельного участка и (или) объекта капитального строительства», «Публичные слушания по проекту решения о предоставлении разрешения на условно разрешенный вид использования для образуемых земельных участков по адресу: г. Костомукша, ул. Зеленая, д. 2, ул. Зеленая, д. 5»

9.1. Оповещение о начале публичных слушаний (приложение № 1) не позднее 01 ноября 2018 года;

9.2. Проект постановления Администрации Костомукшского городского округа и информационные материалы к нему (приложение № 2) не позднее 24 октября 2018 года;

9.3. Заключение о результатах публичных слушаний не позднее 22 ноября 2018 года.

10. Постановление вступает в силу с момента его подписания.

Глава Костомукшского городского округа
А.В. Бендикова

Приложение № 1 к постановлению
Главы Костомукшского городского округа
от 18 октября 2018 г. № 104

ОПОВЕЩЕНИЕ О НАЧАЛЕ ПУБЛИЧНЫХ СЛУШАНИЙ

1. Управление градостроительства и землепользования Администрации Костомукшского городского округа оповещает о проведении публичных слушаний.

2. Приглашаем всех заинтересованных лиц принять участие в публичных слушаниях.

3. Информация по вынесенному на публичные слушания проекту приведена ниже.

№ п/п	Рекомендательное решение публичных слушаний	Основание (обоснование) принятого рекомендательного решения
1. 2. 3. 4.	Согласовать проект постановления Администрации Костомукшского городского округа «Об утверждении (отклонении) проекта внесения изменений в проект межевания территории индивидуальной жилой застройки между ул. Возрождения и ул. Светлая в г. Костомукша», предусматривающий внесение изменений в проект межевания территории индивидуальной жилой застройки между ул. Возрождения и ул. Светлая в г. Костомукша, утвержденный постановлением Администрации Костомукшского городского округа от 20 мая 2015 года № 528 «Об утверждении документации по планировке территории», с целью образования земельного участка для индивидуального жилищного строительства (шифр проекта 06/18-ПМ, разработан МКУ КУМС в 2018 году). Публичные слушания считать состоявшимися. Направить настоящее заключение о результатах публичных слушаний и протокол публичных слушаний главе Костомукшского городского округа для принятия решения об утверждения проекта межевания территории или принятия решения об отклонении такого проекта межевания территории и о направлении его на доработку Управлению градостроительства и землепользования Администрации Костомукшского городского округа обеспечить опубликование настоящего заключения о результатах публичных слушаний в газете «Новости Костомукши» и размещение на официальном сайте органов местного самоуправления Костомукшского городского округа Республики Карелия (www.kostomuksha-city.ru).	Федеральный закон от 06 октября 2003 года № 131-ФЗ «Об общих принципах организации местного самоуправления в Российской Федерации» Статьи 5.1, 41, 41.1, 43, 45, 46 Градостроительного кодекса Российской Федерации Статья 16 Федерального закона от 29 декабря 2004 года № 189-ФЗ «О введении в действие Жилищного кодекса Российской Федерации» Устав муниципального образования «Костомукшский городской округ» Решение Совета Костомукшского городского округа от 28 сентября 2017 года № 131-СО/III «Об утверждении Порядка организации и проведения публичных слушаний в Костомукшском городском округе». Решение Совета Костомукшского городского округа II созыва XIX заседания от 28 марта 2013 года № 198-СО «Об утверждении правил землепользования и застройки Костомукшского городского округа». Результаты голосования участников публичных слушаний, присутствующих на момент проведения голосования.

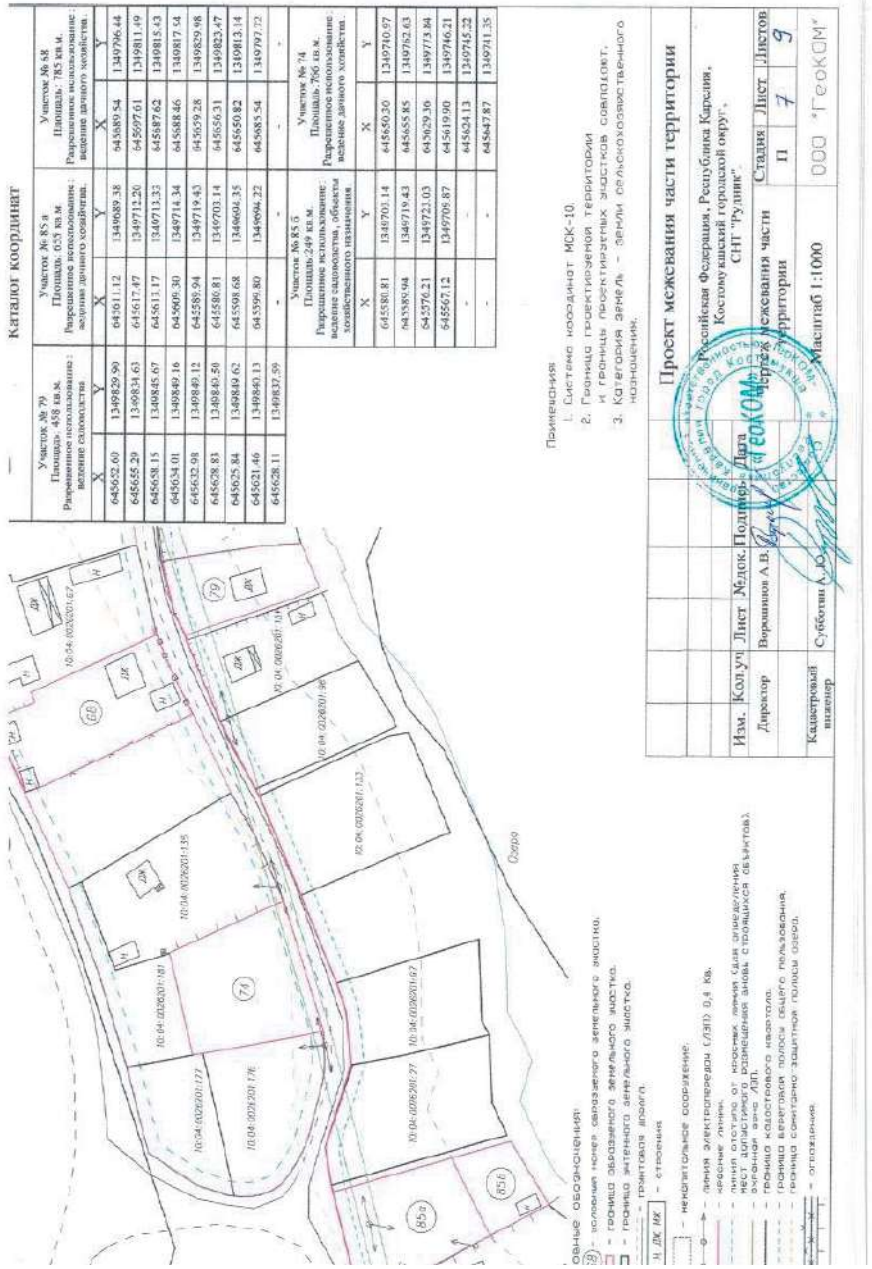

ЗАКЛЮЧЕНИЕ О РЕЗУЛЬТАТАХ ПУБЛИЧНЫХ СЛУШАНИЙ

по проекту постановленияАдминистрации Костомукшского городского округа

Об утверждении (отклонении) проекта внесения изменений в проект межевания территории индивидуальной жилой застройки между ул. Возрождения и ул. Светлая в г. Костомукша»

Дата оформления заключения о результатах публичных слушаний:

03октября 2018 года.

Сведения об органе, назначившем публичные слушания, а также сведения об опубликовании проекта обсуждаемого решения:

Публичные слушания назначены постановлением главы Костомукшского городского округа от 13 августа 2018 года № 87«О проведении публичных слушаний по проекту решения о внесении изменений в документацию по планировке территории».Оповещение о начале публичных слушаний опубликовано в газете «Новости Костомукши» от 16 августа 2018 года № 31 (2791). Постановление о назначении публичных слушаний, оповещение о начале публичных слушаний, порядок участия в публичных слушаниях и проект постановления Администрации Костомукшского городского округа «Об утверждении (отклонении) проекта внесения изменений в проект межевания территории индивидуальной жилой застройки между ул. Возрождения и ул. Светлая в г. Костомукша» опубликованы в сборнике муниципальных правовых актов Костомукшского городского округа от 20 августа 2018 года № 14 (131), а также размещены на официальном сайте органов местного самоуправления Костомукшского городского округа Республики Карелия (www.kostomuksha-city.ru)10 августа 2018 года.

Наименование проекта, рассмотренного на публичных слушаниях:

«Об утверждении (отклонении) проекта внесения изменений в проект межевания территории индивидуальной жилой застройки между ул. Возрождения и ул. Светлая в г. Костомукша».

Сведения о количестве участников публичных слушаний, которые приняли участие в публичных слушаниях:

7человек.

Реквизиты протокола публичных слушаний, на основании которого подготовлено настоящее заключение о результатах публичных слушаний:

Протокол публичных слушаний по проекту постановления Администрации Костомукшского городского округа «Об утверждении (отклонении) проекта внесения изменений в проект межевания территории индивидуальной жилой застройки между ул. Возрождения и ул. Светлая в г. Костомукша» от 03 октября 2018 года.

Содержание внесённых предложений и замечаний участников публичных слушаний:

Предложений и замечаний участников публичных слушаний в адрес комиссии по теме публичных слушаний не поступало.

Дата и время проведения публичных слушаний:

26 сентября 2018 года в 16 часов 00 минут.

Место проведения публичных слушаний:

Республика Карелия, Костомукшский городской округ, г. Костомукша, ул. Строителей, д. 5, актовый зал.