












УСЛОВНЫЕ ОБОЗНАЧЕНИЯ

-  Границы земельных участков по сведениям ГКН под объектами капитального строительства
-  - Границы перераспределенных (391; 392 и 393) земельных участков
-  - Сервитут для обслуживания и ремонта теплосети
-  - Красная линия устанавливаемая
-  - Красная линия установленная ранее
-  - Линия регулирования застройки
-  - Существующее здание и сооружение
-  Сети канализации
-  Сети водопровода
-  Теплосеть
-  Недействующая канализация

Система координат МСК 10

Согласовано

| | | |
|--------------|--------------|--------------|
| Инв. № подл. | Подп. и дата | Взам. инв. № |
|--------------|--------------|--------------|



| | | | | | | |
|--|---------------|--------|---------|--------------|-----------------------------------|--------|
| 10.18-ПМ | | | | | | |
| Республика Карелия г.Костомукша, кадастровый квартал 10:04:0010106 | | | | | | |
| Изм. | Кол-во листов | № док. | Подпись | Дата | | |
| ГИП | Гурлова Н.В. | | | | Проект межевания части территории | |
| Разраб. | Лялина О.А. | | | | | |
| Н.контр. | | | | | План межевания М 1:1000 | |
| Утв. | | | | | | |
| | | | | Стация | Лист | Листов |
| | | | | п | 2 | 5 |
| | | | | ООО "АВАНТЭ" | | |