







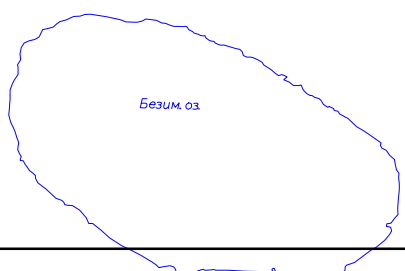
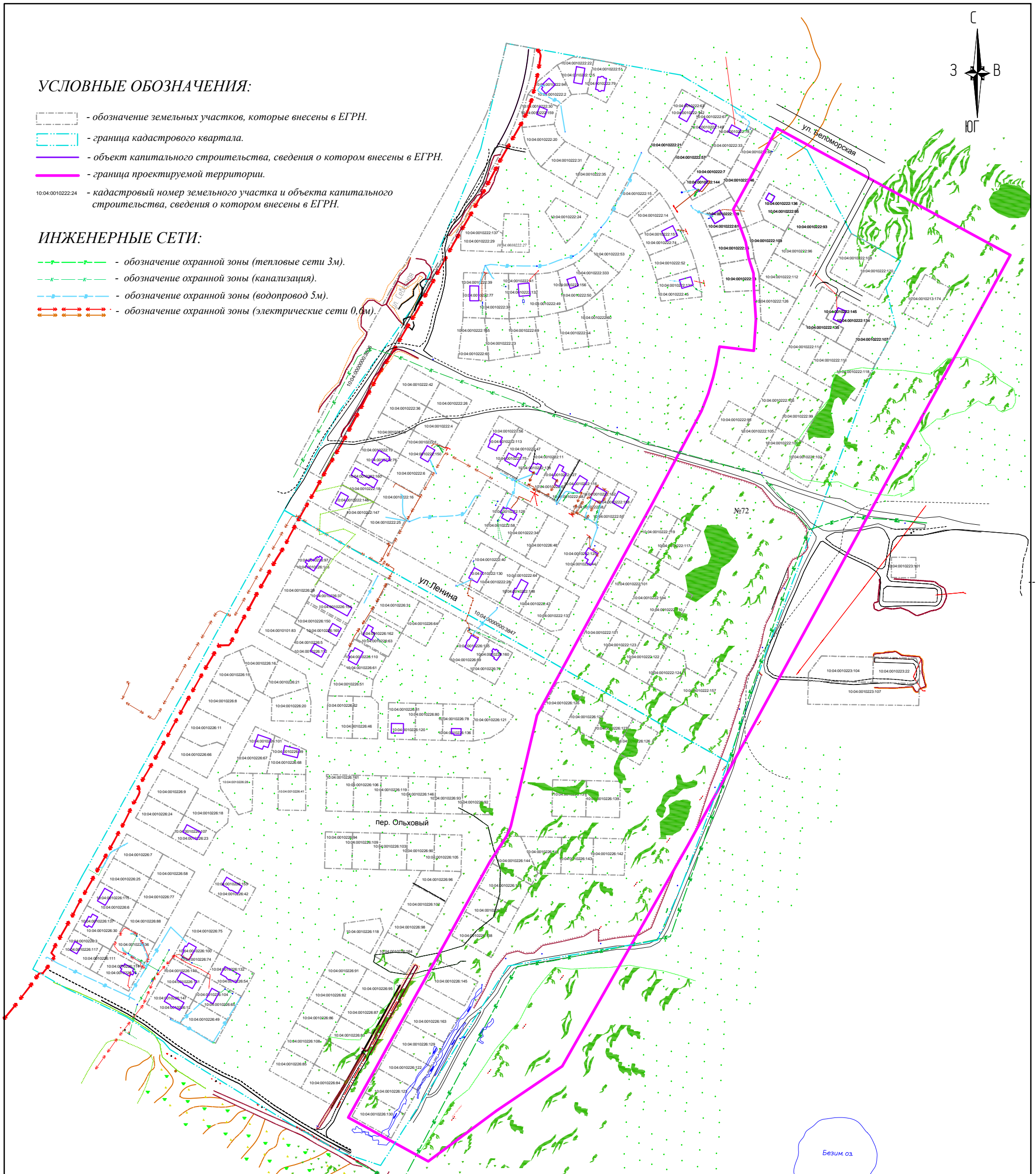
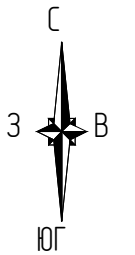


УСЛОВНЫЕ ОБОЗНАЧЕНИЯ:

-  - обозначение земельных участков, которые внесены в ЕГРН.
-  - граница кадастрового квартала.
-  - объект капитального строительства, сведения о котором внесены в ЕГРН.
-  - граница проектируемой территории.
- 10:04.0010222.24 - кадастровый номер земельного участка и объекта капитального строительства, сведения о котором внесены в ЕГРН.

ИНЖЕНЕРНЫЕ СЕТИ:

-  - обозначение охранной зоны (тепловые сети 3м).
-  - обозначение охранной зоны (канализация).
-  - обозначение охранной зоны (водопровод 5м).
-  - обозначение охранной зоны (электрические сети 0,4кВ).



						11.17-ПМ		
						<i>Проект межевания территории напротив блоков "Д" и "Е"</i>		
						<i>часть 2 города Костомукша Республики Карелия</i>		
Изм.	Кол.уч.	Лист	№ док.	Подп.	Дата	<i>План фактического использования территории</i>		
Директор	Бжцких В.В.							
Разраб.	Климович М.Г.					ПМ	1	3
М 1:4000						МКУ КУМС		