

РЕСПУБЛИКА КАРЕЛИЯ

Администрация Костомукшского
городского округа

ПОСТАНОВЛЕНИЕ

от 30 октября 2017г. № 742

О внесении дополнений и изменений
в проект организации дорожного
движения города Костомукши

В соответствии с пунктом 5 статьи 35 Устава муниципального образования
«Костомукшский городской округ», администрация Костомукшского городского округа

ПОСТАНОВЛЯЕТ:

1. Внести следующие дополнения и изменения в проект организации дорожного движения города Костомукши, утвержденный постановлением администрации Костомукшского городского округа от 01.12.2014 года № 1257 в соответствии со схемами по улицам (прилагаются):

- ул.Ленина (в районе дома 5);
- ул.Советская (в районе домов № 3);
- ул.Калевала;
- ул.Северная;
- бульвар Лазарева (со стороны ул.Антикайнена);
- ул.Ленина (от перекрестка ул.Ленина-ул.Калевала-ул.Антикайнена до ул.Ленинградская);
- ул.Подкова;
- ул.Антикайнена (в районе дома № 31);
- ул.Ленина (в районе дома 1);

2. Управлению городского коммунального хозяйства и строительства администрации Костомукшского городского округа (Д.Н.Анисимов) в срок до 15.11.2017 года установить дорожные знаки в соответствии со схемами.

3. Предложить ОГИБДД Отделения Министерства внутренних дел Российской Федерации по городу Костомукше (С.Н.Никитенко) принять меры к осуществлению контроля за соблюдением требований указанных дорожных знаков.

4. Настоящее постановление подлежит официальному опубликованию.

Глава Костомукшского городского округа

А.В.Бендикова

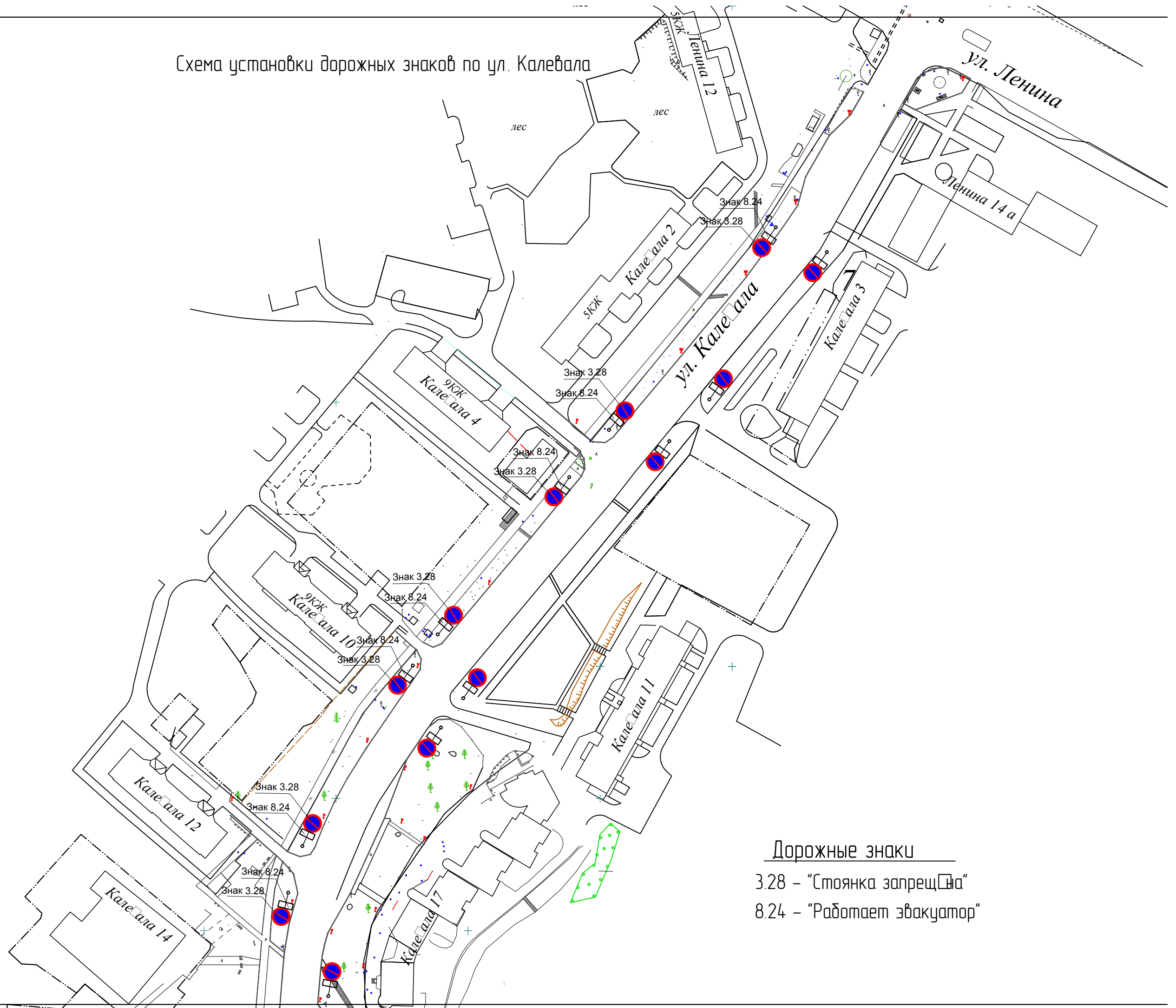
Согласовано:

Д.Н.Анисимов –

Юр.отдел –

О.А. Лидич -

Схема установки дорожных знаков по ул. Калевала

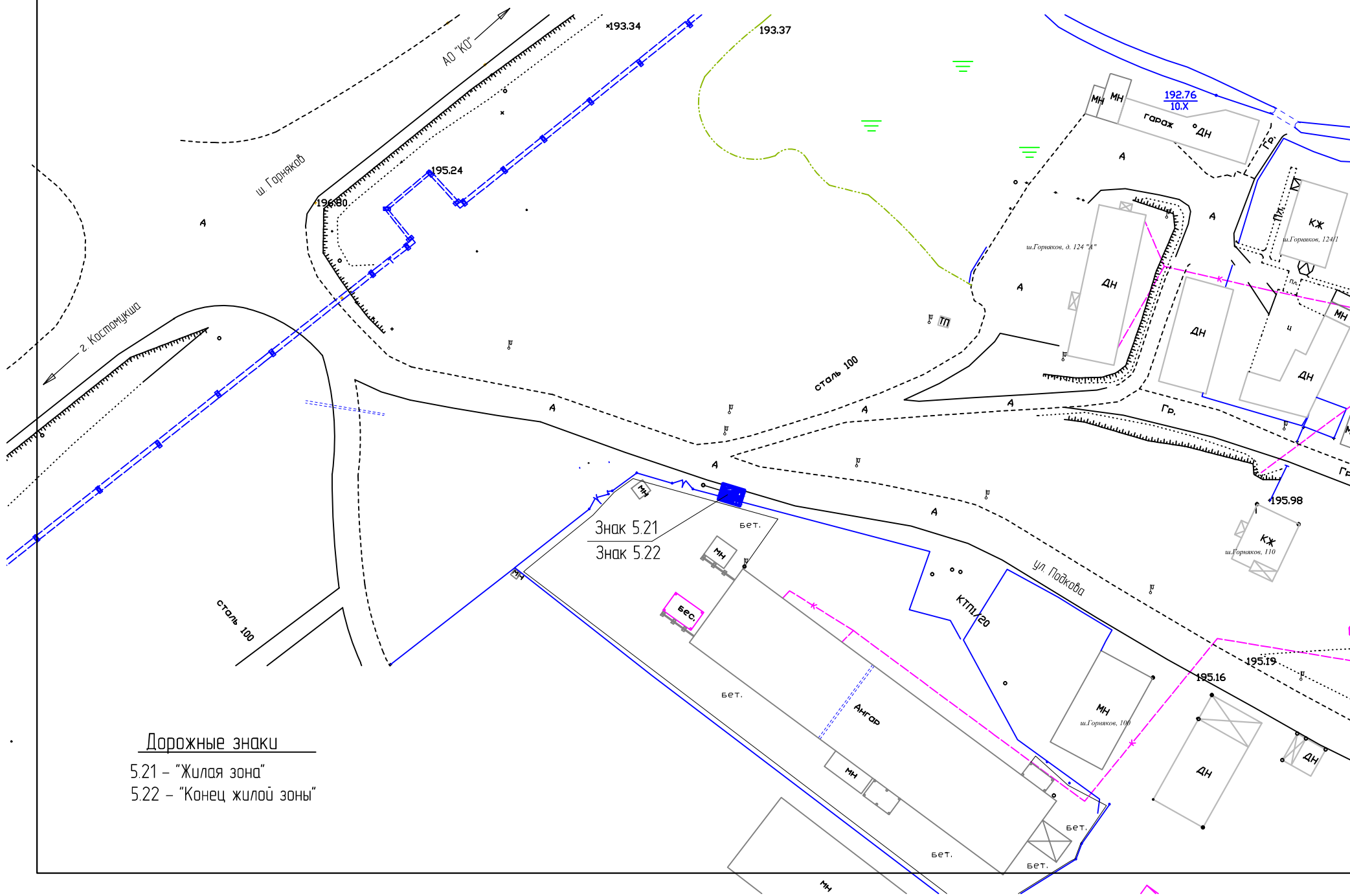


Дорожные знаки

3.28 – “Стоянка запрещена”

8.24 – “Работает эвакуатор”

Схема установки дорожных знаков на ул. Подкова



Дорожные знаки

- 5.21 - "Жилая зона"
- 5.22 - "Конец жилой зоны"

Схема установки дорожных знаков на д. Лазарева

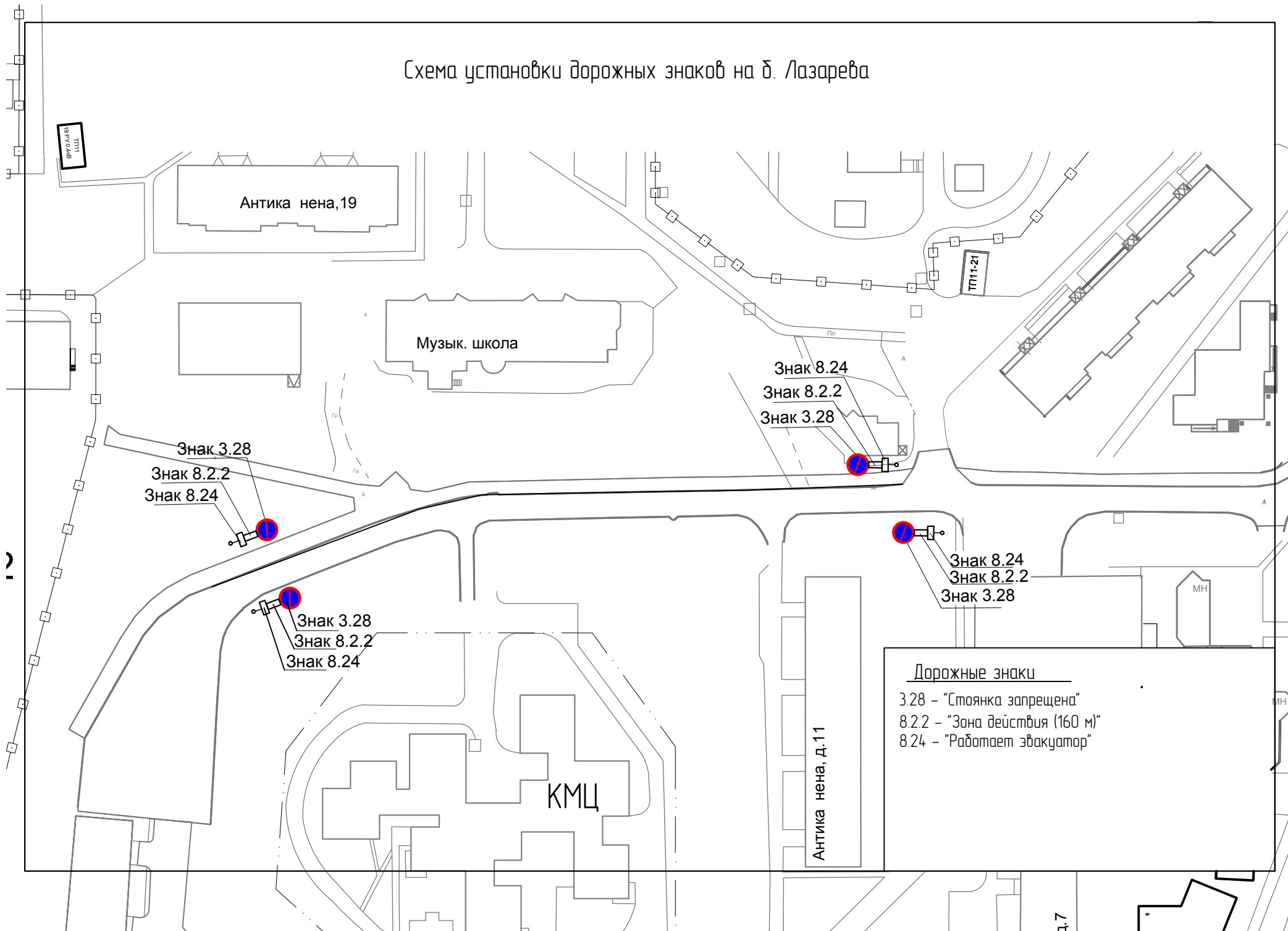
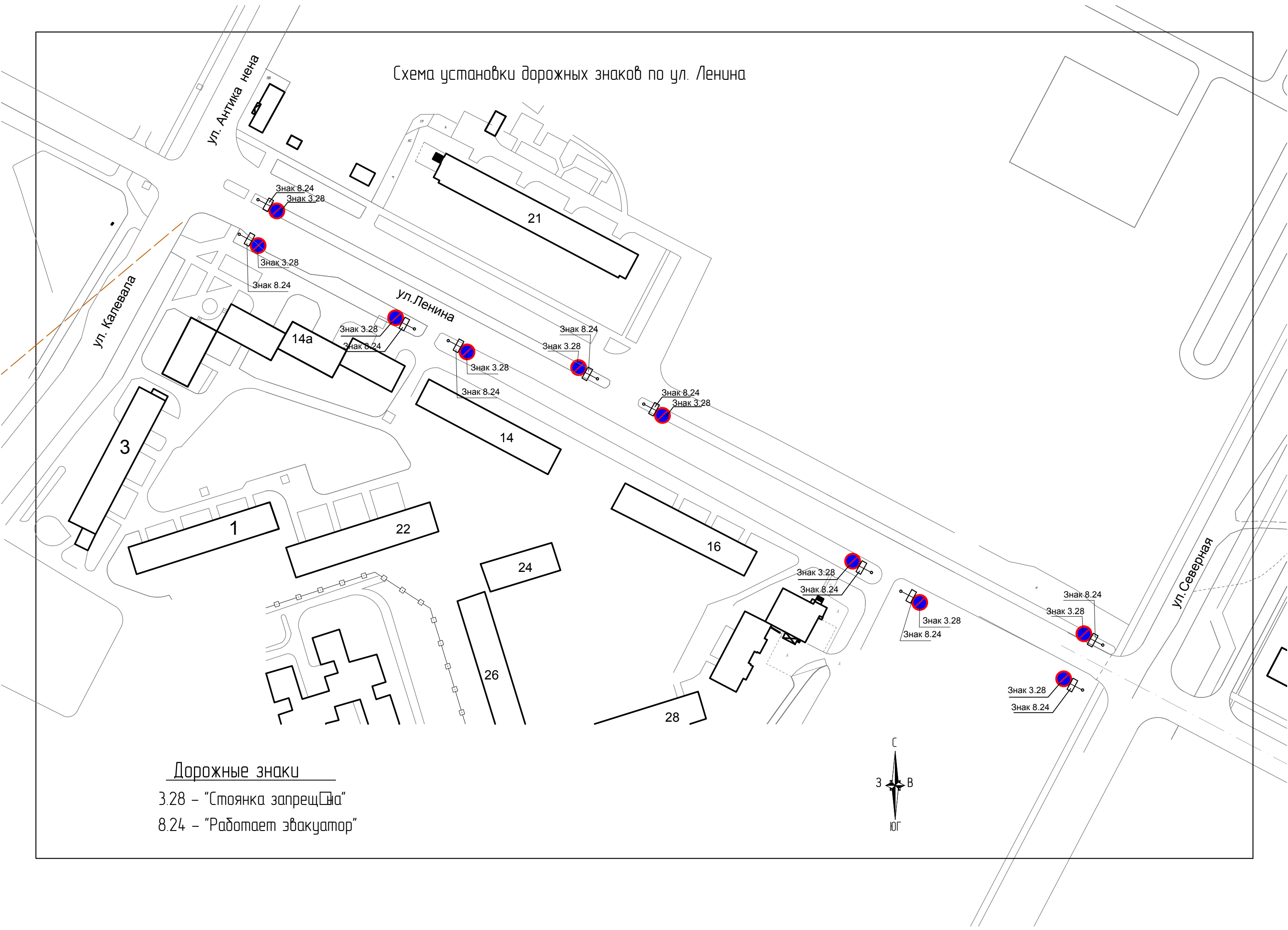


Схема установки дорожных знаков по ул. Ленина



Дорожные знаки
3.28 – “Стоянка запрещена”
8.24 – “Работает эвакуатор”




Схема установки дорожных знаков на ул. Северная

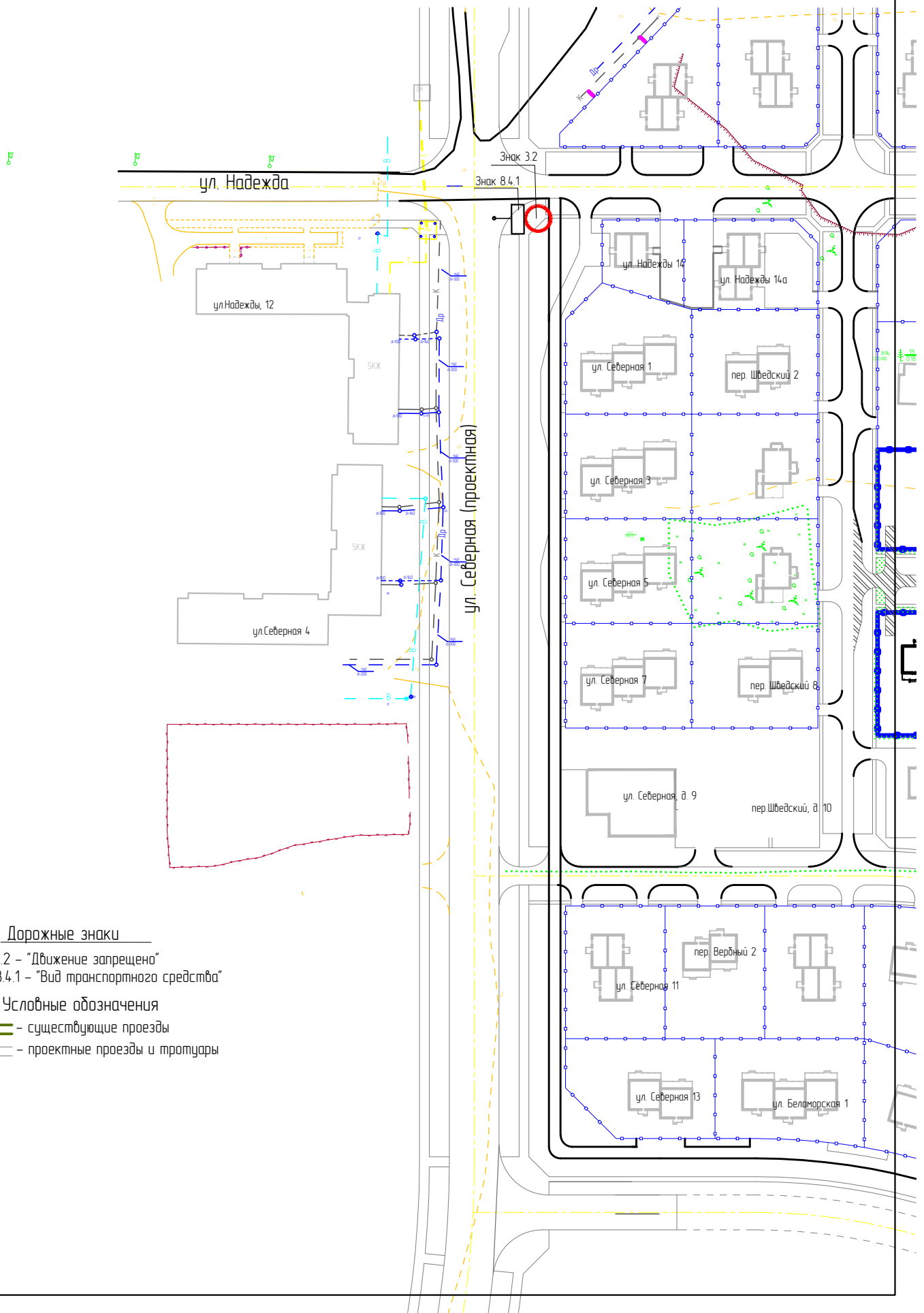


Схема установки дорожных знаков на ул. Ленина

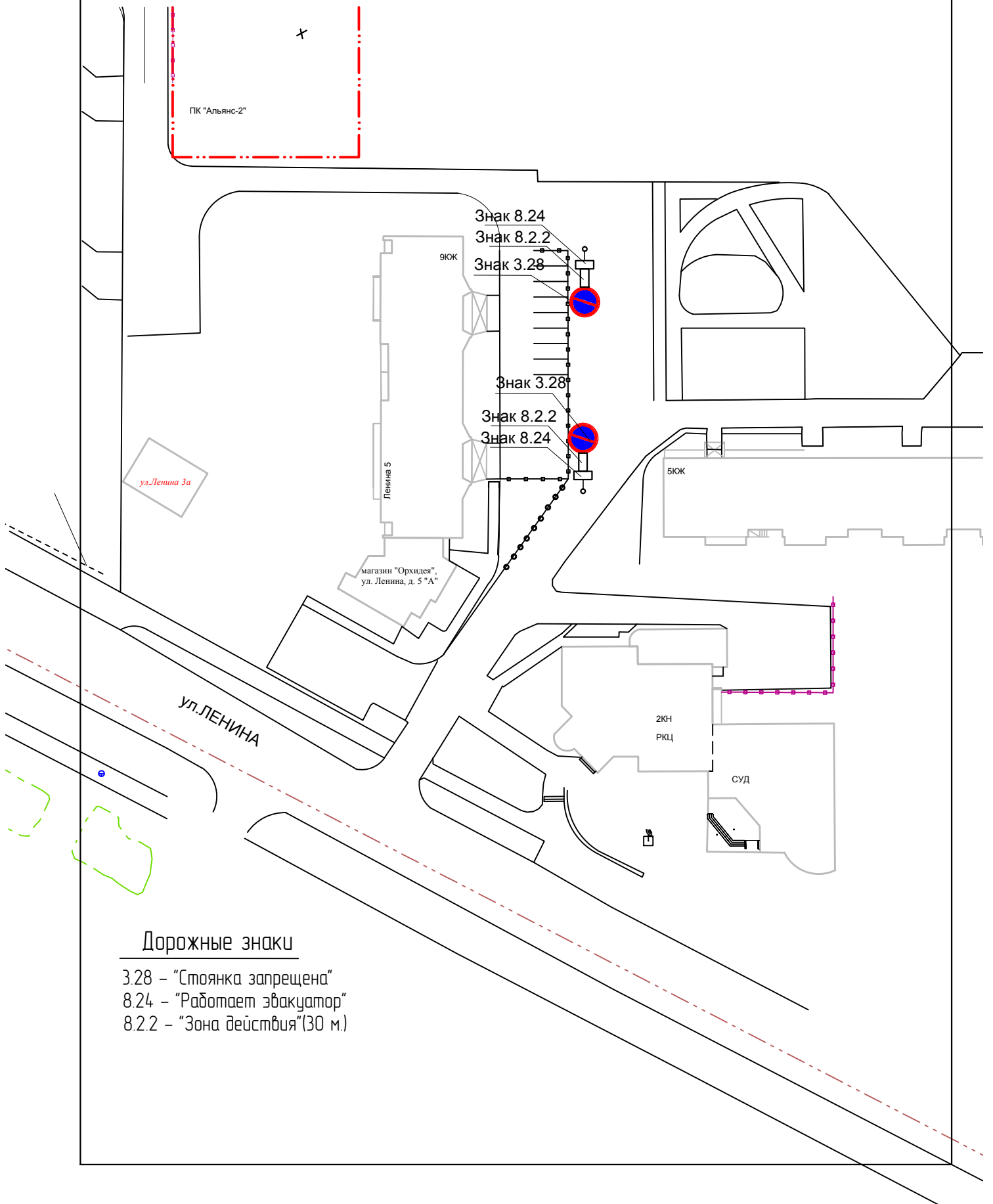
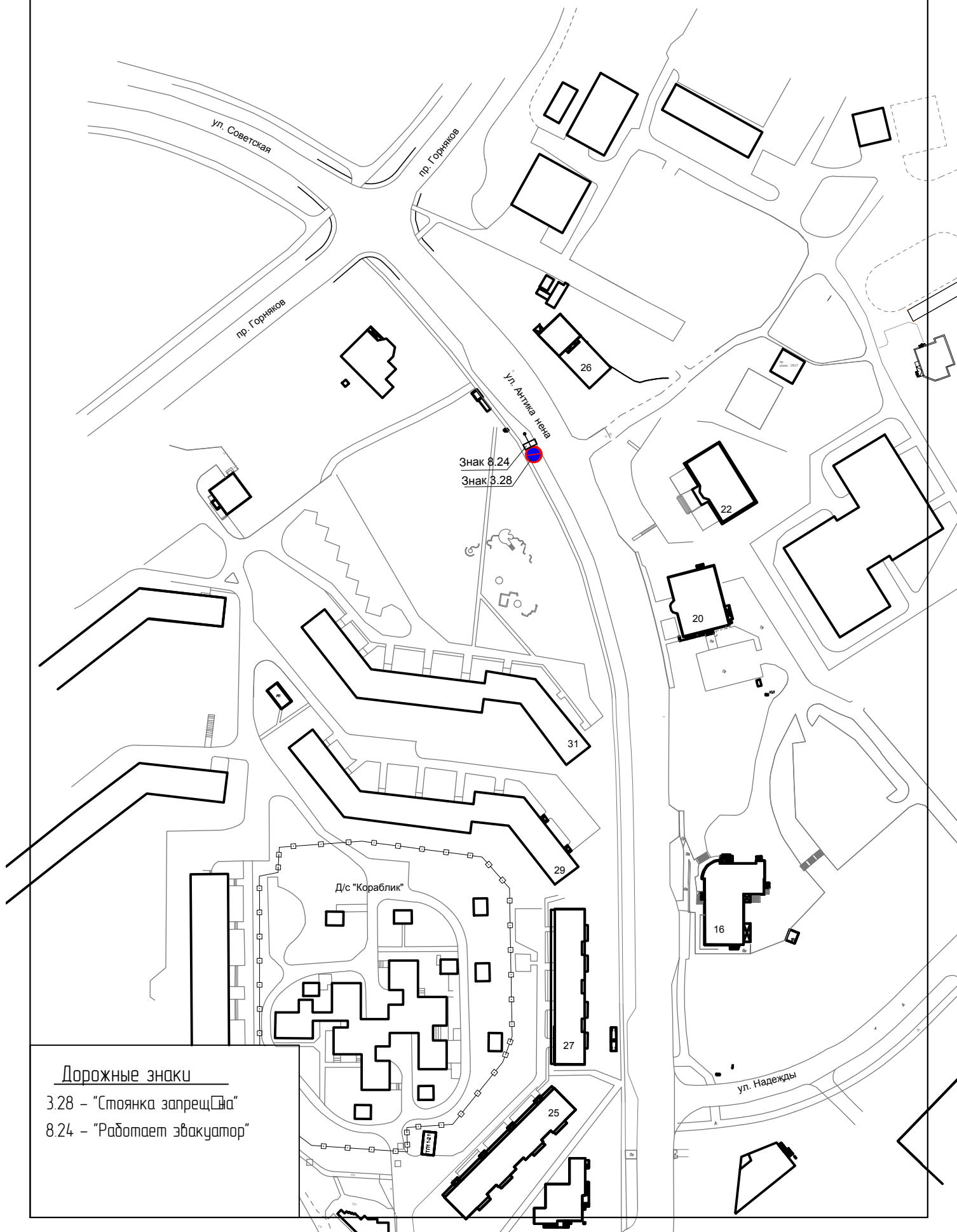


Схема установки дорожных знаков по ул. Антикайнена



Дорожные знаки

3.28 - "Стоянка запрещена"

8.24 - "Работает эвакуатор"

Схема установки дорожных знаков на ул. Ленина

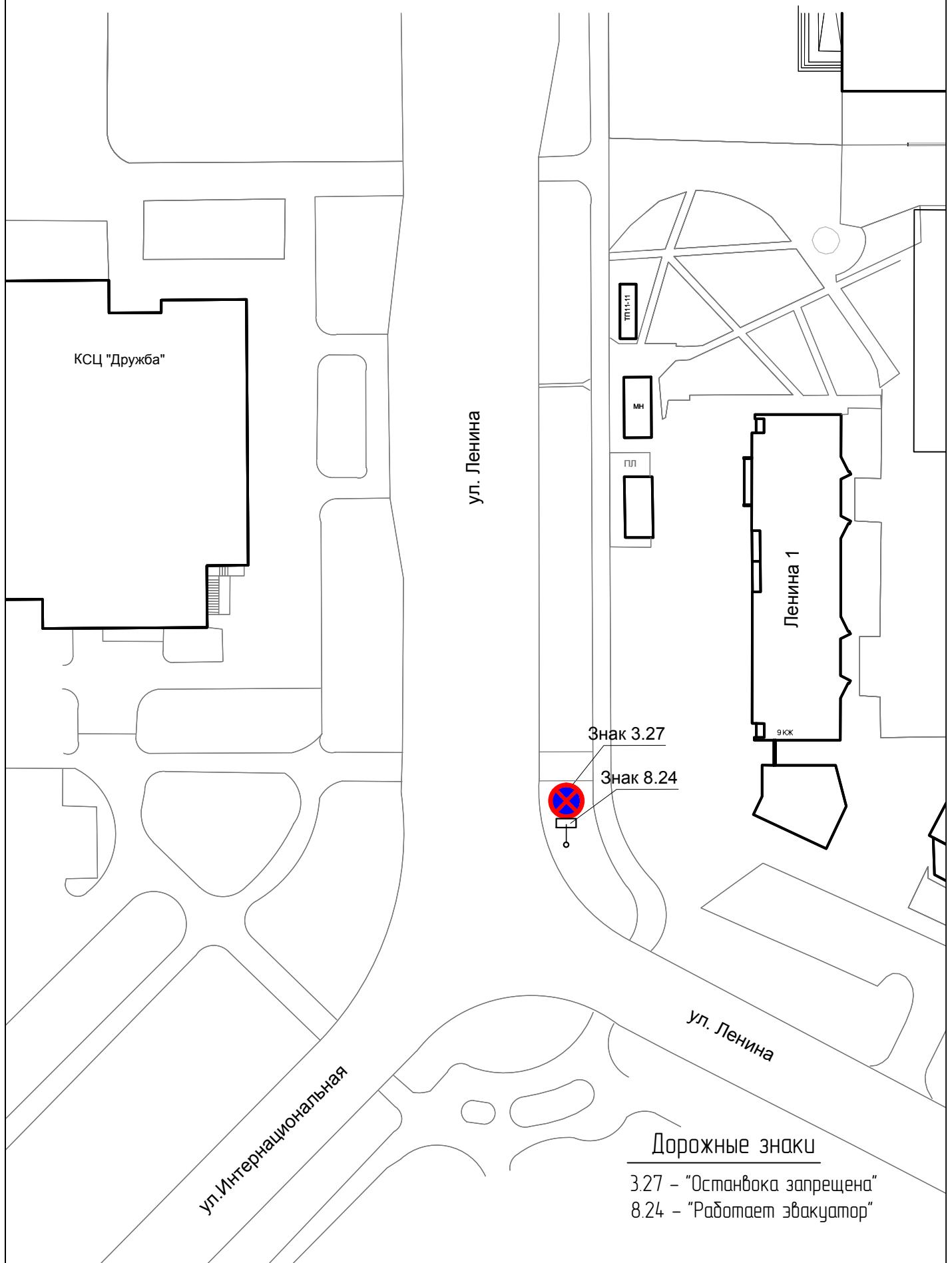
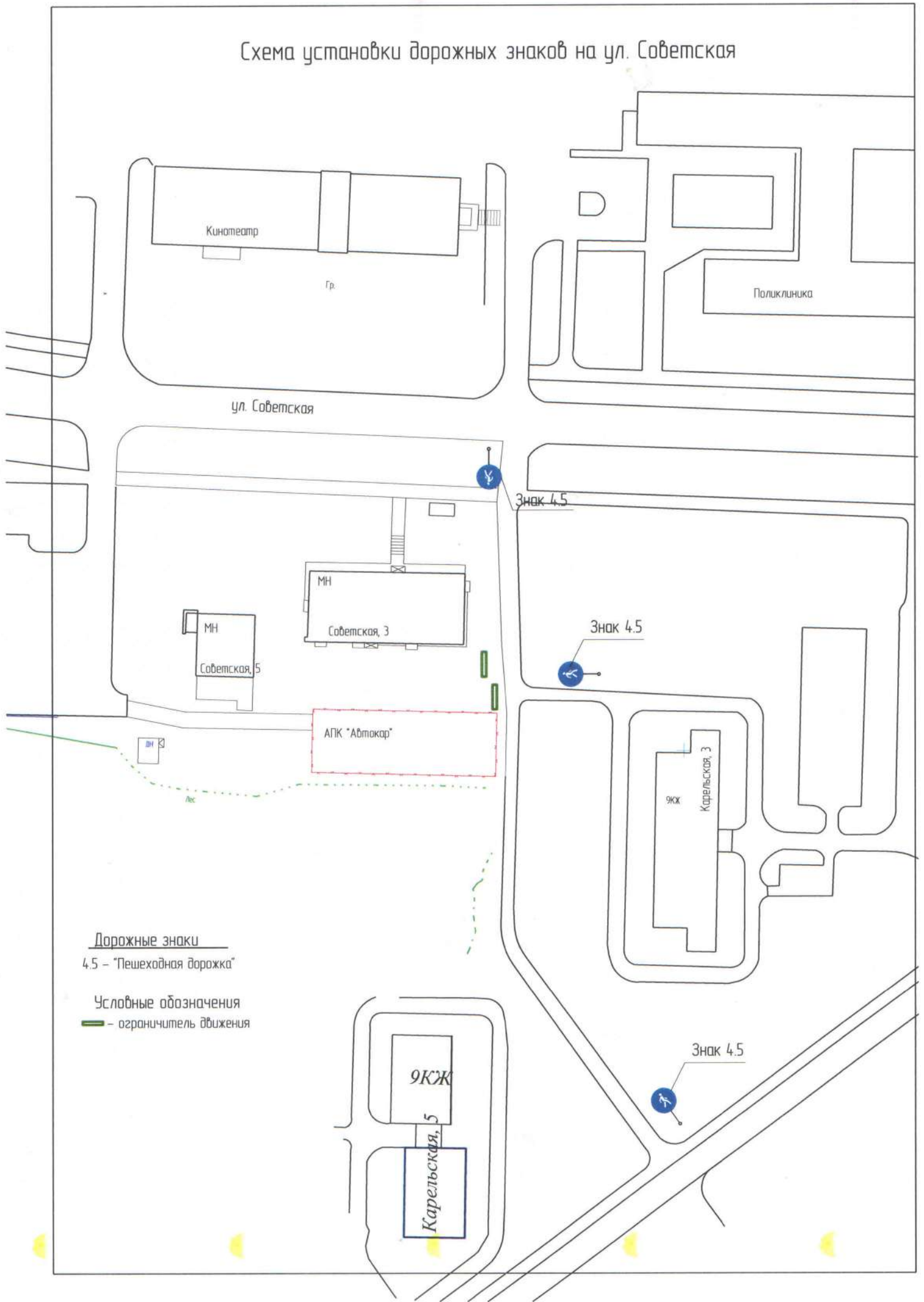


Схема установки дорожных знаков на ул. Советская



Дорожные знаки

4.5 - "Пешеходная дорожка"

Условные обозначения

— ограничитель движения